



Version web

# Ville de Le Garric

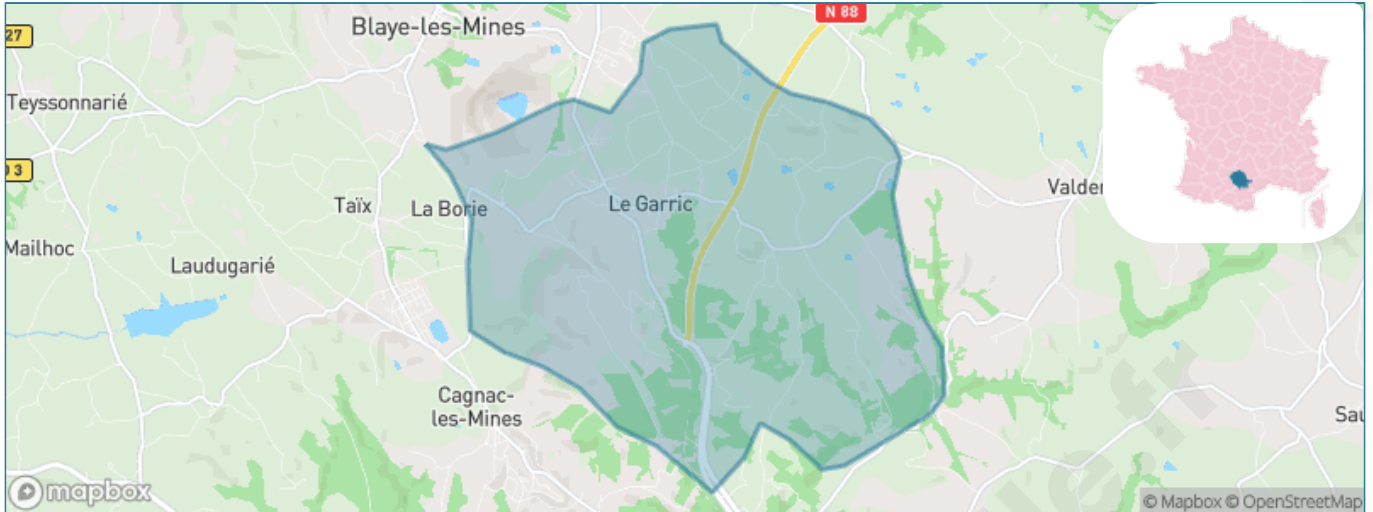
Présenté par

**BIEN** dans  
ma **VILLE** 

# Sommaire

Situation géographique .....	3
Statistiques sur la population .....	4
Evolution du nombre d'habitants .....	4
Tranche d'âge .....	5
0-14 ans .....	5
15-29 ans .....	5
30-44 ans .....	5
45-59 ans .....	5
60-74 ans .....	5
75-89 ans .....	5
90 ans et + .....	5
Activité professionnelle .....	5
Agriculteurs .....	5
Artisans, Commerçants .....	5
Cadres et sup. ....	5
Professions intermédiaires .....	5
Employé .....	5
Ouvrier .....	5
Retraité .....	5
Autres .....	5
Niveau de diplôme .....	6
Sans diplôme ou CEP .....	6
Brevet, BEPC, DNB .....	6
CAP-BEP ou équivalent .....	6
BAC ou équivalent .....	6
BAC+2 .....	6
BAC+3 ou +4 .....	6
BAC+5 ou plus .....	6
Composition des ménages .....	6
Couple sans enfant .....	6
Couple avec enfant(s) .....	6
Famille monoparentale .....	6
Colocation / Autre .....	6
Personnes seules .....	6
Profils électoraux .....	7
Premier tour .....	7
Sécurité .....	8
Evolution du nombre d'infractions .....	8
Pour comparer .....	9
Services à la population .....	10
Commerce .....	10
Éducation .....	10
Villes autour de Le Garric .....	12

# Situation géographique



## i Informations clés

- **Région** : Occitanie
- **Département** : Tarn
- **Code postal** : 81450
- **Superficie** : 22 km<sup>2</sup>



# Statistiques sur la population



Nombre d'habitants

**1 302**



Age moyen

**44 ans**



Pop active

**43.6%**



Taux chômage

**7.1%**



Pop densité

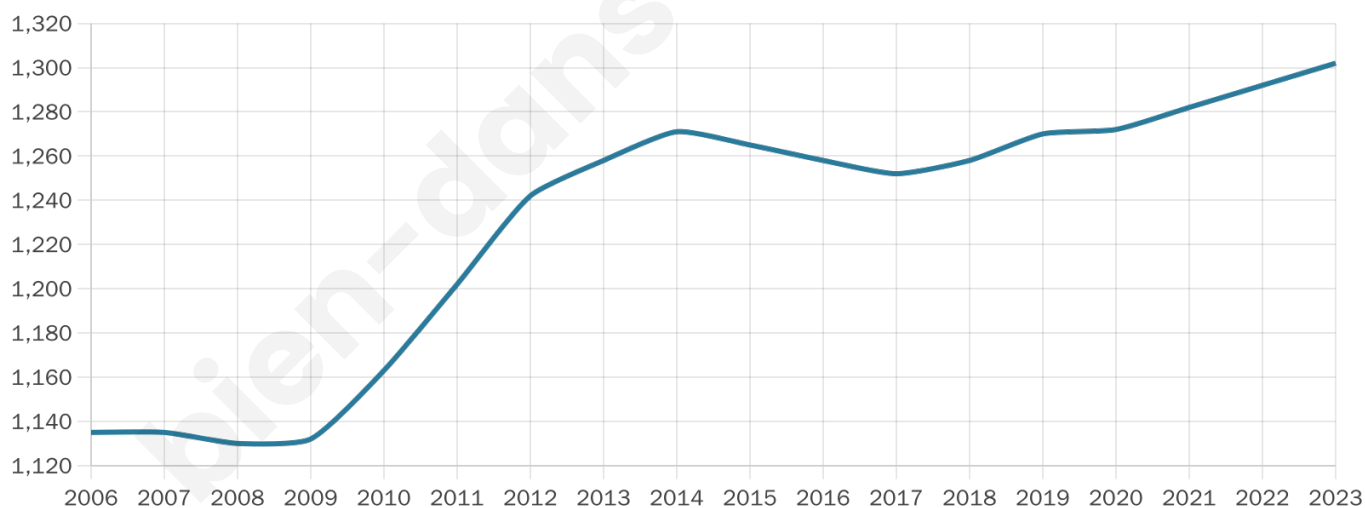
**59 h/km<sup>2</sup>**



Revenu moyen

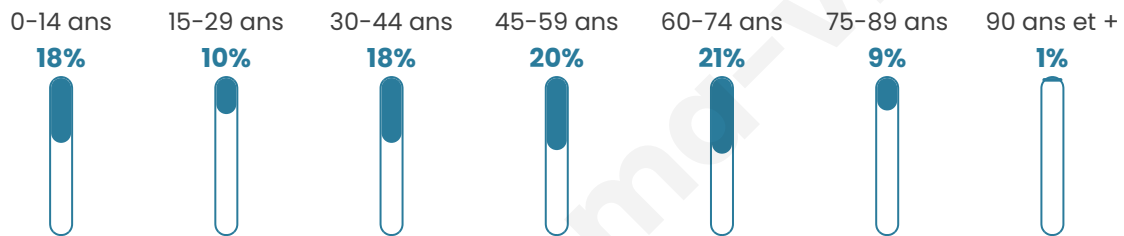
**22 310 €/an**

## Evolution du nombre d'habitants

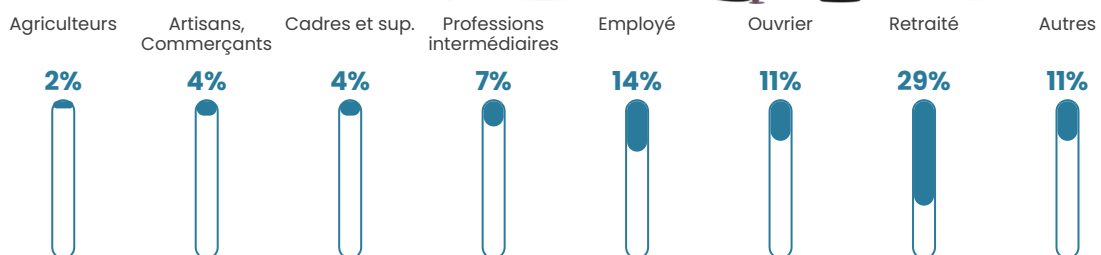


Sources : Institut national de la statistique et des études économiques (insee) selon Les dernières parutions officielles de 2024 portant sur les années 2020, 2021 et 2022.


## Tranche d'âge




## Activité professionnelle



## Niveau de diplôme















## Composition des ménages



# Profils électoraux

## Premier tour

	Marine LE PEN	29.16 %
	Jean-Luc MÉLENCHON	21.68 %
	Emmanuel MACRON	20.56 %
	Jean LASSALLE	8.49 %
	Éric ZEMMOUR	5.03 %
	Fabien ROUSSEL	4.36 %
	Valérie PÉCRESE	3.46 %
	Nicolas DUPONT-AIGNAN	2.79 %
	Yannick JADOT	2.23 %
	Anne HIDALGO	1.56 %
	Philippe POUTOU	0.45 %
	Nathalie ARTHAUD	0.22 %



### 1 126 inscrits

Participation : 81.62%

Votes blancs : 2.18%

Votes nuls : 0.44%

## Second tour

	Emmanuel MACRON	45,57 %
	Marine LE PEN	54,43 %

### 1 126 inscrits

Participation : 79.57%

Votes blancs : 8.93%

Votes nuls : 4.13%

# Sécurité



Agressions physiques / sexuelles

**0**



Cambriolages

**0**



Vols / dégradations

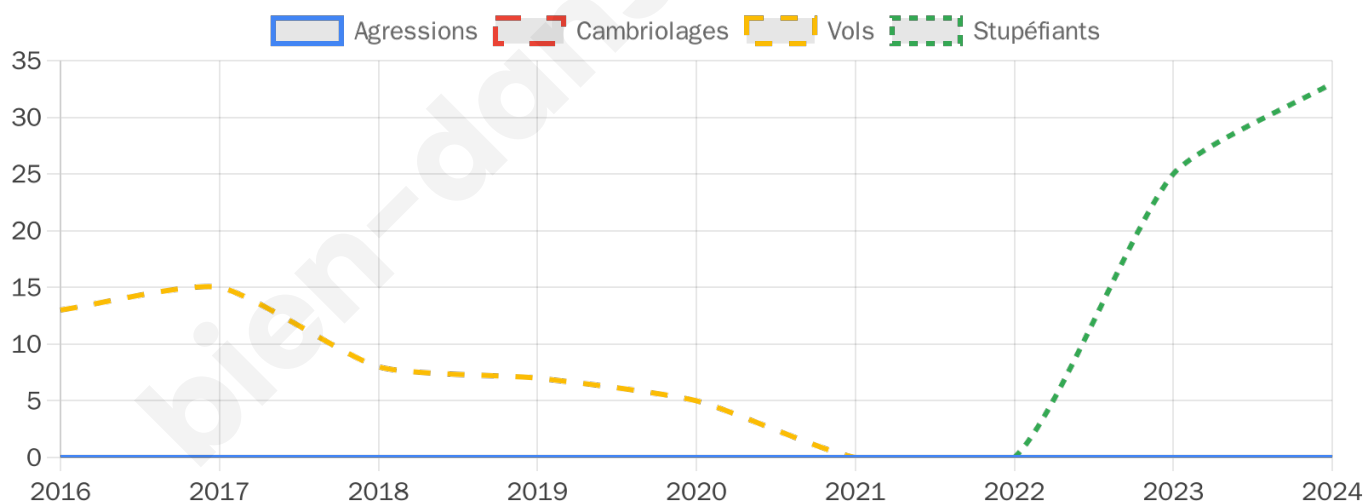
**0**



Stupéfiants

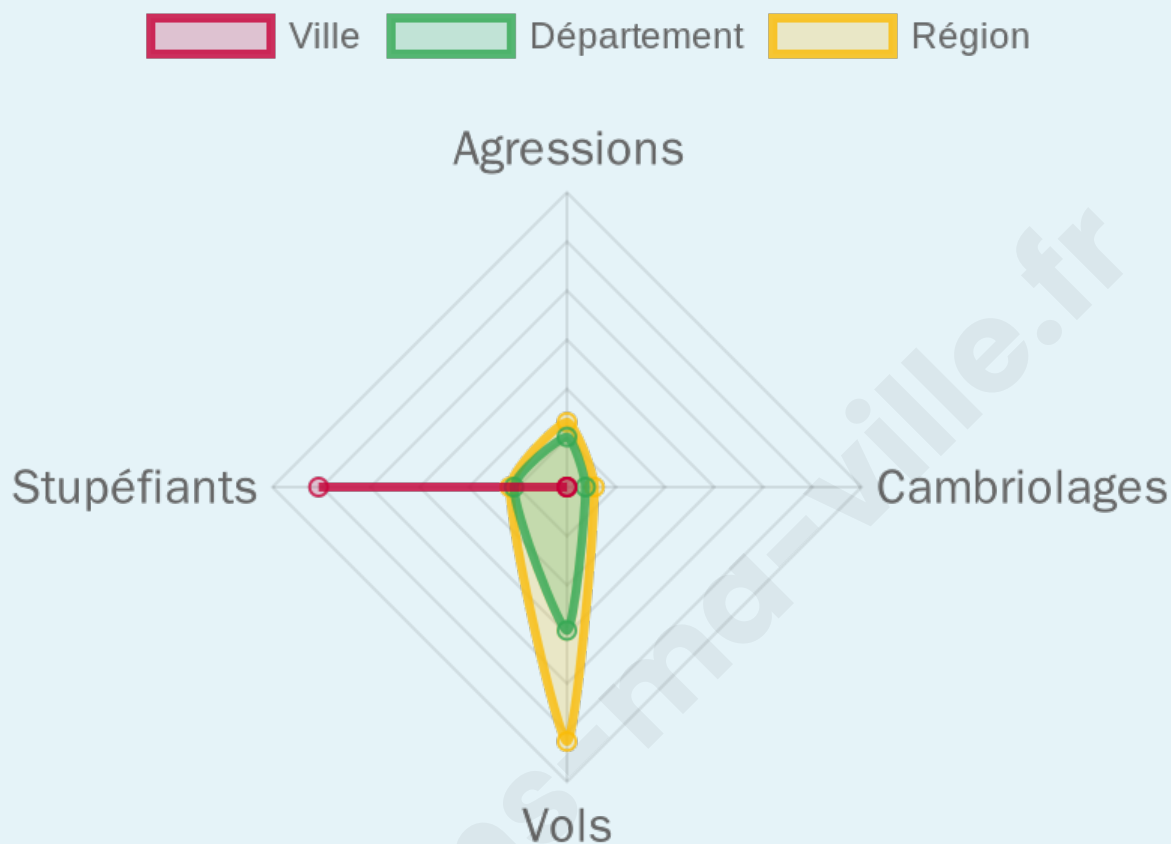
**33**

## Evolution du nombre d'infractions



## Pour comparer

(en proportion du nombre d'habitants)



Sources : Bases statistiques communale, départementale et régionale de la délinquance enregistrée par la police et la gendarmerie nationales selon les dernières parutions officielles de 2025 portant sur l'année 2024 ([data.gouv](https://data.gouv.fr)).

Agressions physiques / sexuelles : Violences sexuelles, coups et blessures volontaires intrafamiliaux, coups et blessures volontaires, autres coups, blessures volontaires et vols violents sans arme.

Cambriolages : Cambriolages de logements.

Vols : Vols avec armes, vols d'accessoires sur véhicules, vols dans les véhicules, vols de véhicules, vols sans violence contre des personnes, destructions, dégradations volontaires et escroqueries.

Stupéfiants : Trafic de stupéfiants dont (AFD) et usage de stupéfiants.

# Services à la population



## Commerce

Hypermarché	X <u>Blaye-les-Mines</u> 3km
Supermarché	X <u>Blaye-les-Mines</u> 4km
Superette	X <u>Cagnac-les-Mines</u> 3km
Boulangerie	X <u>Cagnac-les-Mines</u> 3km
Boucherie	X <u>Lescure-d'Albigeois</u> 4km
Restaurant	X <u>Cagnac-les-Mines</u> 3km
Garage	<b>5</b>
Station-service	X <u>Cagnac-les-Mines</u> 2km
Banque	X <u>Lescure-d'Albigeois</u> 5km
La poste	X <u>Cagnac-les-Mines</u> 3km
Coiffeur	X <u>Cagnac-les-Mines</u> 3km
Tabac	X <u>Cagnac-les-Mines</u> 3km
Bars / discothèque	X <u>Carmaux</u> 6km
Bibliothèque	X <u>Carmaux</u> 6km
Cinéma	X <u>Carmaux</u> 6km
Vétérinaire	X <u>Carmaux</u> 5km



## Santé

Pharmacie	X <u>Cagnac-les-Mines</u> 3km
Hôpital	X <u>Albi</u> 8km
Laboratoire d'analyses médicales	X <u>Carmaux</u> 6km
Etablissement pour handicapé	X <u>Cagnac-les-Mines</u> 3km
EHPA	X <u>Carmaux</u> 5km
Médecin	X <u>Cagnac-les-Mines</u> 3km
Dentiste	X <u>Lescure-d'Albigeois</u> 5km
Chirurgien	X <u>Albi</u> 8km
Dermatologue	X <u>Albi</u> 7km
Anesthésiste	X <u>Albi</u> 8km
Gastro-entérologue	X <u>Carmaux</u> 5km
Gynécologue	X <u>Albi</u> 8km
Cancérologue	X <u>Castres</u> 44km
Neurologue	X <u>Valderiès</u> 6km
Ophtalmologue	X <u>Lescure-d'Albigeois</u> 4km
ORL	X <u>Albi</u> 8km
Cardiologue	X <u>Carmaux</u> 6km
Pédiatre	X <u>Lavaur</u> 43km
Pneumologue	X <u>Albi</u> 8km
Psychologue	X <u>Albi</u> 6km
Radiologue	X <u>Albi</u> 5km
Rhumatologue	X <u>Albi</u> 8km
Sage-femme	X <u>Carmaux</u> 5km



## Éducation

Crèche	<b>1</b>
Ecole maternelle Public	X <u>Carmaux</u> 5km
Ecole maternelle Privé	X <u>Toulouse</u> 70km
Ecole primaire Public	<b>1</b>
Ecole primaire Privé	X <u>Carmaux</u> 5km
Collège Public	X <u>Blaye-les-Mines</u> 6km
Collège Privé	X <u>Albi</u> 9km
Lycée Public	X <u>Carmaux</u> 6km

Lycée Privé

X Albi 6km

Sources : Base Sirene des entreprises et de leurs établissements selon les dernières parutions officielles de 2025 portant sur l'année 2024 ([data.gouv](#)). Liste, localisation et tarifs des professionnels de santé selon les dernières parutions officielles de 2025 portant sur l'année 2024 ([opendatasoft](#)) et FINESS Extraction du Fichier des établissements selon les dernières parutions officielles de 2025 portant sur l'année 2024 ([data.gouv](#)). Adresse et géolocalisation des établissements d'enseignement du premier et second degrés selon les dernières parutions officielles de 2025 portant sur l'année 2024 ([data.education.gouv](#))

bien-dans-ma-ville.fr

## Villes autour de Le Garric

Ville	Habitants	Superficie	Pop densité	Pop active	Taux chômage	Revenu moyen	Prix immobilier
Cagnac-les-Mines (1 avis)	2 621	24 km <sup>2</sup>	109 h/km <sup>2</sup>	44.3%	3.9%	21 390 €/an	1 353 €/m <sup>2</sup>
Blaye-les-Mines (3 avis)	2 902	8 km <sup>2</sup>	363 h/km <sup>2</sup>	39.6%	7.4%	19 270 €/an	1 086 €/m <sup>2</sup>
Taix	553	4 km <sup>2</sup>	138 h/km <sup>2</sup>	47.6%	2.9%	22 280 €/an	1 532 €/m <sup>2</sup>
Lescure-d'Albigeois (2 avis)	4 590	14 km <sup>2</sup>	328 h/km <sup>2</sup>	43.4%	4.2%	22 770 €/an	1 639 €/m <sup>2</sup>
Valderiès (1 avis)	827	20 km <sup>2</sup>	41 h/km <sup>2</sup>	44.3%	3.1%	22 000 €/an	1 349 €/m <sup>2</sup>
Rosières	716	10 km <sup>2</sup>	72 h/km <sup>2</sup>	46.1%	4.7%	22 620 €/an	1 211 €/m <sup>2</sup>
Carmaux (21 avis)	9 872	14 km <sup>2</sup>	705 h/km <sup>2</sup>	37.8%	7.1%	19 350 €/an	1 060 €/m <sup>2</sup>
Saint-Benoît-de-Carmaux	2 056	4 km <sup>2</sup>	514 h/km <sup>2</sup>	38.8%	7.2%	18 710 €/an	979 €/m <sup>2</sup>
Arthès (2 avis)	2 528	10 km <sup>2</sup>	253 h/km <sup>2</sup>	47.7%	3.5%	23 520 €/an	1 369 €/m <sup>2</sup>
Labastide-Gabausse (3 avis)	547	12 km <sup>2</sup>	46 h/km <sup>2</sup>	43.9%	2.4%	24 090 €/an	1 332 €/m <sup>2</sup>
Albi (53 avis)	51 290	44 km <sup>2</sup>	1 166 h/km <sup>2</sup>	39.5%	6.6%	21 650 €/an	1 925 €/m <sup>2</sup>
Mailhoc (1 avis)	304	12 km <sup>2</sup>	25 h/km <sup>2</sup>	51%	3.9%	23 060 €/an	1 296 €/m <sup>2</sup>
Cunac (1 avis)	1 626	6 km <sup>2</sup>	271 h/km <sup>2</sup>	47.8%	3.3%	24 140 €/an	1 949 €/m <sup>2</sup>
Combefa (1 avis)	206	2 km <sup>2</sup>	103 h/km <sup>2</sup>	41.3%	2.9%	23 080 €/an	1 272 €/m <sup>2</sup>
Saint-Grégoire (1 avis)	478	12 km <sup>2</sup>	40 h/km <sup>2</sup>	49.8%	4%	22 910 €/an	1 593 €/m <sup>2</sup>

bien-dans-ma-ville.fr



# **Vous aimez votre ville ? Notez-la !**

Et faites-nous part de vos remarques constructives



Avec

**BIEN** dans ma **VILLE** 