



Version web

Ville de Le Garn

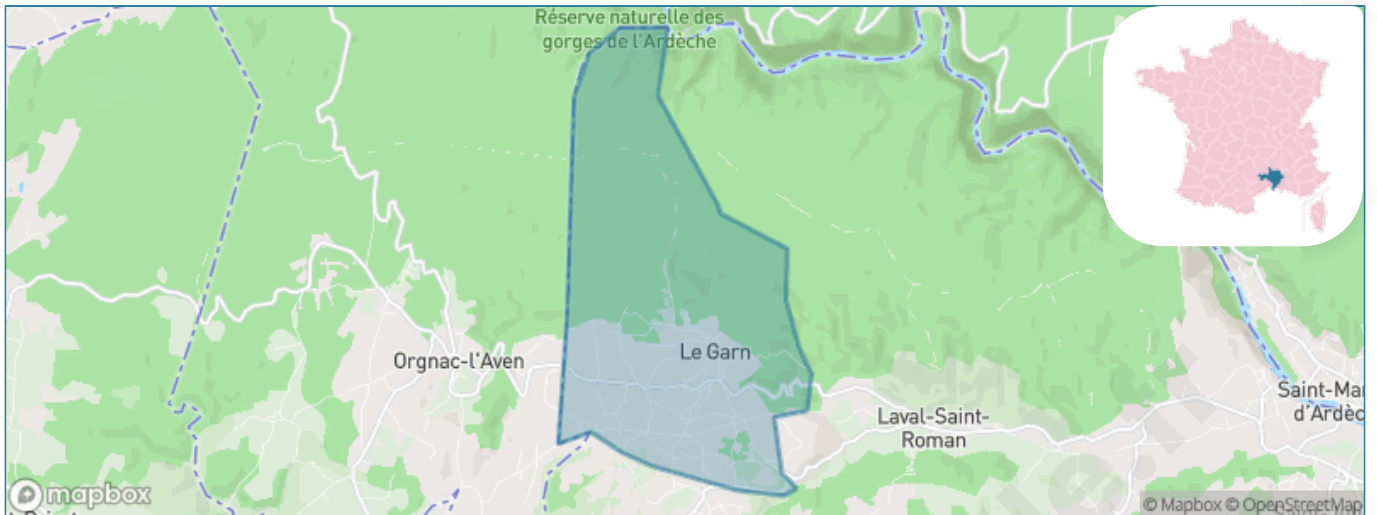
Présenté par

BIEN dans
ma **VILLE** 

Sommaire

Situation géographique	3
Statistiques sur la population	4
Evolution du nombre d'habitants	4
Tranche d'âge	5
0-14 ans	5
15-29 ans	5
30-44 ans	5
45-59 ans	5
60-74 ans	5
75-89 ans	5
90 ans et +	5
Activité professionnelle	5
Agriculteurs	5
Artisans, Commerçants	5
Cadres et sup.	5
Professions intermédiaires	5
Employé	5
Ouvrier	5
Retraité	5
Autres	5
Niveau de diplôme	6
Sans diplôme ou CEP	6
Brevet, BEPC, DNB	6
CAP-BEP ou équivalent	6
BAC ou équivalent	6
BAC+2	6
BAC+3 ou +4	6
BAC+5 ou plus	6
Composition des ménages	6
Couple sans enfant	6
Couple avec enfant(s)	6
Famille monoparentale	6
Colocation / Autre	6
Personnes seules	6
Profils électoraux	7
Premier tour	7
Sécurité	8
Evolution du nombre d'infractions	8
Pour comparer	9
Services à la population	10
Commerce	10
Éducation	10
Villes autour de Le Garn	12

Situation géographique



i Informations clés

- **Région** : Occitanie
- **Département** : Gard
- **Code postal** : 30760
- **Superficie** : 10 km²



Statistiques sur la population



Nombre d'habitants

277



Age moyen

46 ans



Pop active

35.7%



Taux chômage

10.2%



Pop densité

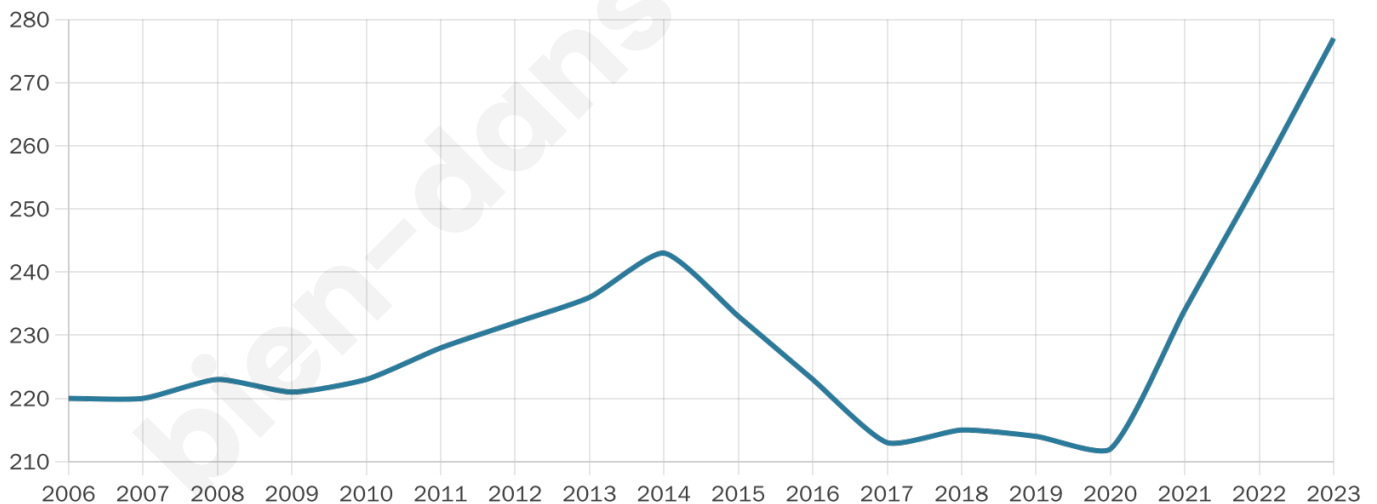
28 h/km²



Revenu moyen

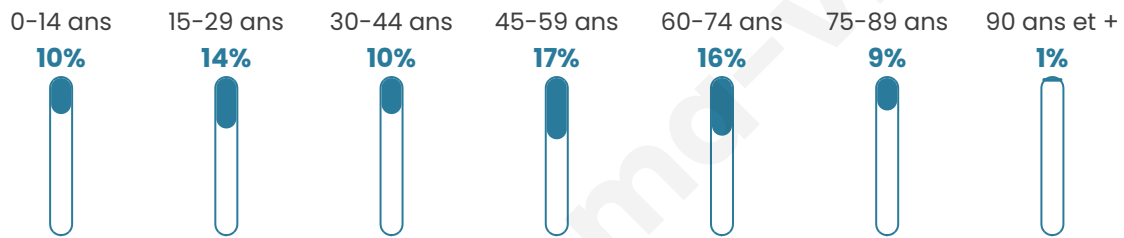
20 410 €/an

Evolution du nombre d'habitants

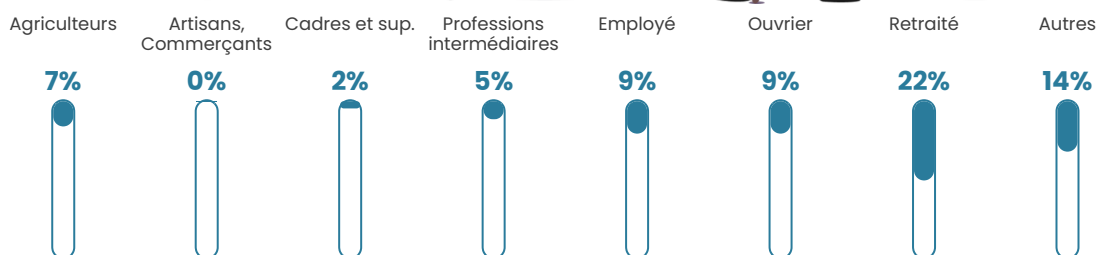


Sources : Institut national de la statistique et des études économiques (insee) selon Les dernières parutions officielles de 2024 portant sur les années 2020, 2021 et 2022.


Tranche d'âge




Activité professionnelle



Niveau de diplôme















Composition des ménages





Profils électoraux

Premier tour

	Emmanuel MACRON	33.95 %
	Jean-Luc MÉLENCHON	17.28 %
	Marine LE PEN	16.05 %
	Jean LASSALLE	8.64 %
	Éric ZEMMOUR	6.79 %
	Yannick JADOT	3.70 %
	Nicolas DUPONT- AIGNAN	3.70 %
	Fabien ROUSSEL	3.09 %
	Valérie PÉCRESSE	3.09 %
	Anne HIDALGO	1.85 %
	Philippe POUTOU	1.23 %
	Nathalie ARTHAUD	0.62 %

Second tour

	Emmanuel MACRON	58,94 %
	Marine LE PEN	41,06 %

209 inscrits

Participation : 80.38%

Votes blancs : 7.74%

Votes nuls : 2.38%

209 inscrits

Participation : 78.95%

Votes blancs : 1.21%

Votes nuls : 0.61%

Sécurité



Agressions physiques / sexuelles

0



Cambriolages

0



Vols / dégradations

0



Stupéfiants

0

Evolution du nombre d'infractions



Pour comparer

(en proportion du nombre d'habitants)



Sources : Bases statistiques communale, départementale et régionale de la délinquance enregistrée par la police et la gendarmerie nationales selon les dernières parutions officielles de 2025 portant sur l'année 2024 ([data.gouv](https://data.gouv.fr)).

Agressions physiques / sexuelles : Violences sexuelles, coups et blessures volontaires intrafamiliaux, coups et blessures volontaires, autres coups, blessures volontaires et vols violents sans arme.

Cambriolages : Cambriolages de logements.

Vols : Vols avec armes, vols d'accessoires sur véhicules, vols dans les véhicules, vols de véhicules, vols sans violence contre des personnes, destructions, dégradations volontaires et escroqueries.

Stupéfiants : Trafic de stupéfiants dont (AFD) et usage de stupéfiants.

Services à la population



Commerce

Hypermarché	X <u>Bagnols-sur-Cèze</u> 19km
Supermarché	X <u>Barjac</u> 9km
Superette	X <u>Orgnac-l'Aven</u> 4km
Boulangerie	X <u>Orgnac-l'Aven</u> 4km
Boucherie	X <u>Orgnac-l'Aven</u> 4km
Restaurant	X <u>Issirac</u> 3km
Garage	X <u>Mouriès</u> 1km
Station-service	X <u>Cornillon</u> 9km
Banque	X <u>Saint-Just-d'Ardèche</u> 10km
La poste	X <u>Saint-Martin-d'Ardèche</u> 6km
Coiffeur	1
Tabac	X <u>Vagnas</u> 11km
Bars / discothèque	X <u>Laval-Saint-Roman</u> 1km
Bibliothèque	X <u>Orgnac-l'Aven</u> 4km
Cinéma	X <u>Barjac</u> 11km
Vétérinaire	X <u>Laval-Saint-Roman</u> 1km



Santé

Pharmacie	X <u>Goudargues</u> 9km
Hôpital	X <u>Bagnols-sur-Cèze</u> 19km
Laboratoire d'analyses médicales	X <u>Pont-Saint-Esprit</u> 14km
Etablissement pour handicapé EHPA	X <u>Goudargues</u> 11km
Médecin	X <u>Cornillon</u> 9km
Dentiste	X <u>Saint-Julien-de-Peyrolas</u> 7km
Chirurgien	X <u>Pont-Saint-Esprit</u> 13km
Dermatologue	X <u>Bagnols-sur-Cèze</u> 19km
Anesthésiste	X <u>Orange</u> 33km
Gastro-entérologue	X <u>Bagnols-sur-Cèze</u> 19km
Gynécologue	X <u>Pont-Saint-Esprit</u> 14km
Cancérologue	X <u>Alès</u> 35km
Neurologue	X <u>Montélimar</u> 35km
Ophtalmologue	X <u>Bagnols-sur-Cèze</u> 18km
ORL	X <u>Pierrelatte</u> 20km
Cardiologue	X <u>Pont-Saint-Esprit</u> 13km
Pédiatre	X <u>Bagnols-sur-Cèze</u> 18km
Pneumologue	X <u>Pont-Saint-Esprit</u> 14km
Psychologue	X <u>Bagnols-sur-Cèze</u> 19km
Radiologue	X <u>Pont-Saint-Esprit</u> 14km
Rhumatologue	X <u>Pont-Saint-Esprit</u> 14km
Sage-femme	X <u>Barjac</u> 12km



Éducation

Crèche	X <u>Orgnac-l'Aven</u> 3km
Ecole maternelle Public	X <u>Issirac</u> 3km
Ecole maternelle Privé	X <u>Vaison-la-Romaine</u> 49km
Ecole primaire Public	1
Ecole primaire Privé	X <u>Montclus</u> 7km
Collège Public	X <u>Vallon-Pont-d'Arc</u> 13km
Collège Privé	X <u>Pont-Saint-Esprit</u> 14km
Lycée Public	X <u>Bagnols-sur-Cèze</u> 18km
Lycée Privé	X <u>Bourg-Saint-Andéol</u> 15km

([data.gouv](#)). Liste, localisation et tarifs des professionnels de santé selon les dernières parutions officielles de 2025 portant sur l'année 2024 ([opendatasoft](#)) et FINISS Extraction du Fichier des établissements selon les dernières parutions officielles de 2025 portant sur l'année 2024 ([data.gouv](#)). Adresse et géolocalisation des établissements d'enseignement du premier et second degrés selon les dernières parutions officielles de 2025 portant sur l'année 2024 ([data.education.gouv](#))

bien-dans-ma-ville.fr

Villes autour de Le Garn

Ville	Habitants	Superficie	Pop densité	Pop active	Taux chômage	Revenu moyen	Prix immobilier
Laval-Saint-Roman	213	10 km ²	21 h/km ²	44.6%	2.8%	23 220 €/an	1 788 €/m ²
Issirac	321	20 km ²	16 h/km ²	41.1%	8.1%	21 670 €/an	4 722 €/m ²
Orgnac-l'Aven	575	21 km ²	27 h/km ²	42.8%	4.3%	21 910 €/an	2 211 €/m ²
Saint-Christol-de-Rodières	160	8 km ²	20 h/km ²	40%	7.5%	24 470 €/an	1 674 €/m ²
Salazac	229	10 km ²	23 h/km ²	46.3%	7%	21 350 €/an	1 806 €/m ²
Montclus	179	21 km ²	9 h/km ²	41.9%	9.5%	20 140 €/an	2 256 €/m ²
Aiguèze (1 avis)	212	20 km ²	11 h/km ²	43.9%	6.1%	21 910 €/an	1 659 €/m ²
Labastide-de-Virac	328	23 km ²	14 h/km ²	47.6%	9.5%	23 080 €/an	3 510 €/m ²
Saint-André-de-Roquepertuis	562	12 km ²	47 h/km ²	44.7%	7.3%	23 090 €/an	1 731 €/m ²
Saint-Martin-d'Ardèche (3 avis)	979	5 km ²	196 h/km ²	44.6%	5.6%	24 700 €/an	3 612 €/m ²
Saint-Privat-de-Champclos	324	11 km ²	29 h/km ²	40.1%	5.6%	20 080 €/an	2 343 €/m ²
Saint-Julien-de-Peyrolas	1 531	12 km ²	128 h/km ²	44%	3.9%	23 200 €/an	2 189 €/m ²
Bidon (1 avis)	254	28 km ²	9 h/km ²	47.2%	4.7%	23 870 €/an	2 598 €/m ²
Cornillon	897	15 km ²	60 h/km ²	42.7%	4.1%	23 120 €/an	2 944 €/m ²
Goudargues	1 125	30 km ²	38 h/km ²	42.8%	6.7%	21 560 €/an	2 231 €/m ²

bien-dans-ma-ville.fr



Vous aimez votre ville ? Notez-la !

Et faites-nous part de vos remarques constructives



Avec

BIEN dans ma **VILLE** 