



Version web

# Ville de Garlin

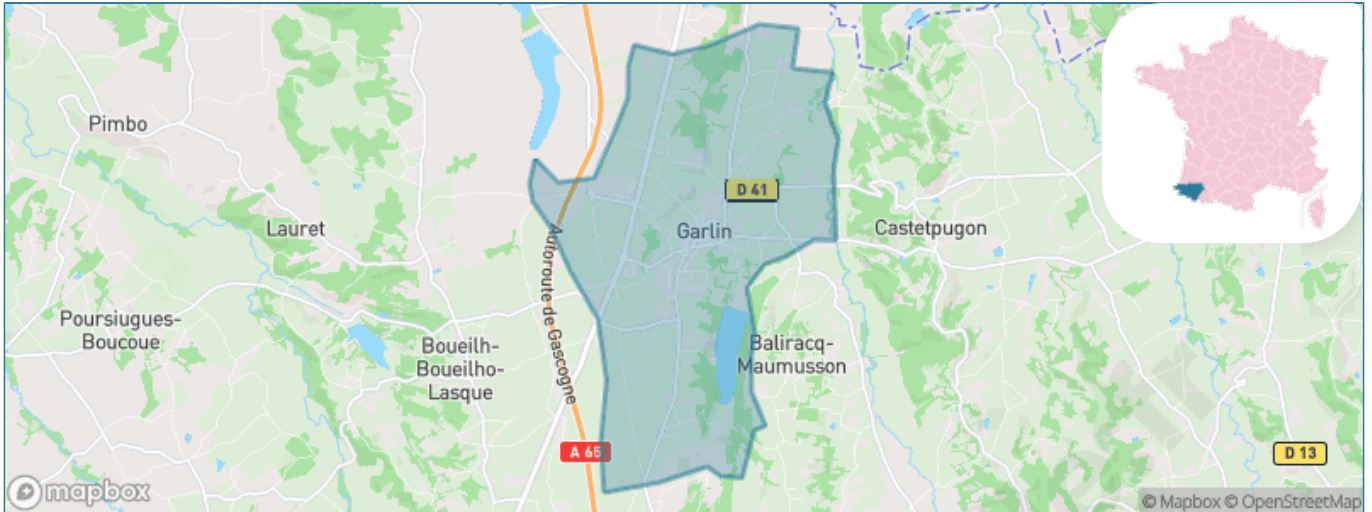
Présenté par

**BIEN** dans  
ma **VILLE** 

# Sommaire

Situation géographique .....	3
Statistiques sur la population .....	4
Evolution du nombre d'habitants .....	4
Tranche d'âge .....	5
0-14 ans .....	5
15-29 ans .....	5
30-44 ans .....	5
45-59 ans .....	5
60-74 ans .....	5
75-89 ans .....	5
90 ans et + .....	5
Activité professionnelle .....	5
Agriculteurs .....	5
Artisans, Commerçants .....	5
Cadres et sup. ....	5
Professions intermédiaires .....	5
Employé .....	5
Ouvrier .....	5
Retraité .....	5
Autres .....	5
Niveau de diplôme .....	6
Sans diplôme ou CEP .....	6
Brevet, BEPC, DNB .....	6
CAP-BEP ou équivalent .....	6
BAC ou équivalent .....	6
BAC+2 .....	6
BAC+3 ou +4 .....	6
BAC+5 ou plus .....	6
Composition des ménages .....	6
Couple sans enfant .....	6
Couple avec enfant(s) .....	6
Famille monoparentale .....	6
Colocation / Autre .....	6
Personnes seules .....	6
Profils électoraux .....	7
Premier tour .....	7
Sécurité .....	8
Evolution du nombre d'infractions .....	8
Pour comparer .....	9
Services à la population .....	10
Commerce .....	10
Éducation .....	10
Villes autour de Garlin .....	12

# Situation géographique



## i Informations clés

- **Région** : Nouvelle-Aquitaine
- **Département** : Pyrénées-Atlantiques
- **Code postal** : 64330
- **Superficie** : 18 km<sup>2</sup>



# Statistiques sur la population



Nombre d'habitants

**1 360**



Age moyen

**47 ans**



Pop active

**40.1%**



Taux chômage

**8.8%**



Pop densité

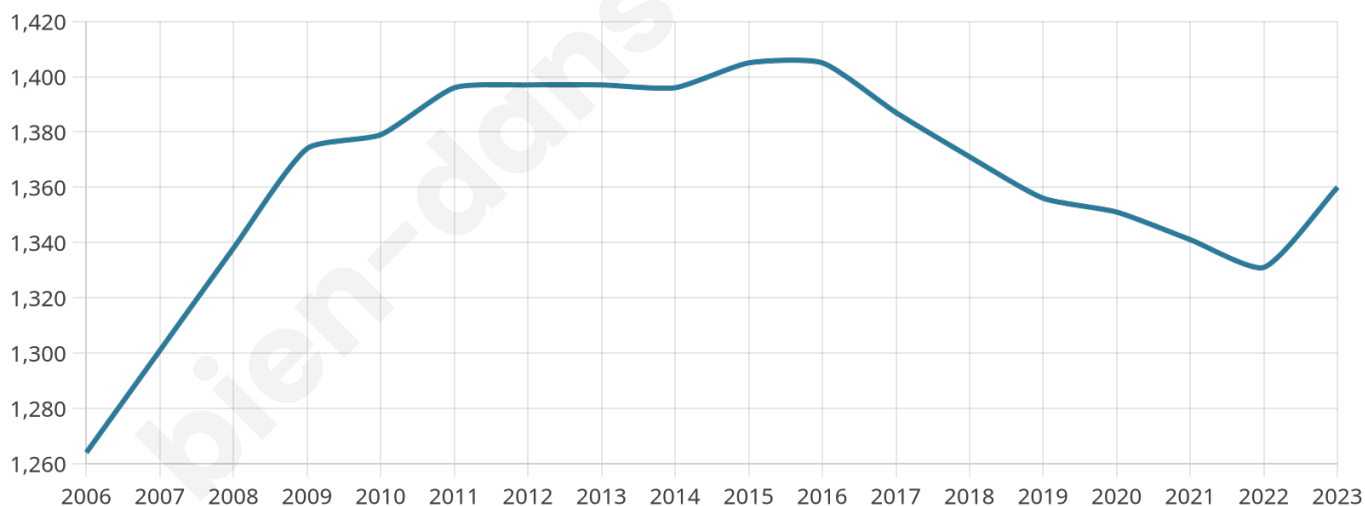
**76 h/km<sup>2</sup>**



Revenu moyen

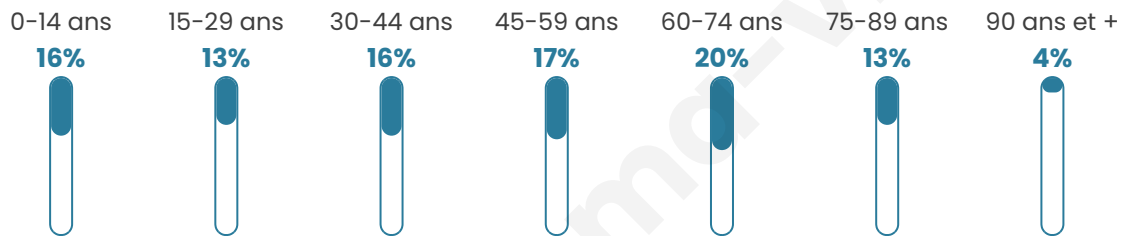
**20 690 €/an**

## Evolution du nombre d'habitants

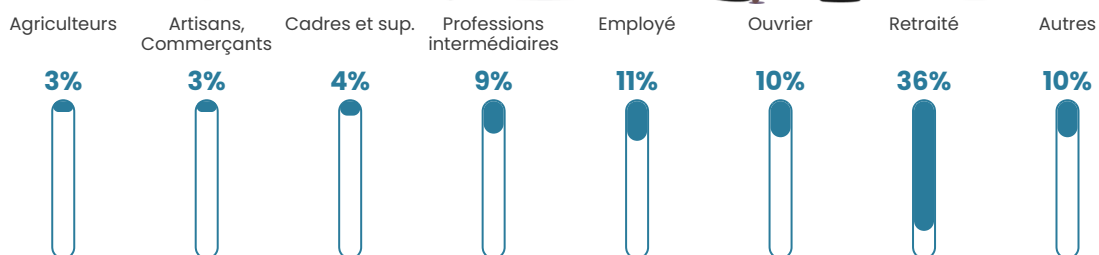


Sources : Institut national de la statistique et des études économiques (insee) selon Les dernières parutions officielles de 2024 portant sur les années 2020, 2021 et 2022.


## Tranche d'âge




## Activité professionnelle



## Niveau de diplôme















## Composition des ménages



# Profils électoraux

## Premier tour

	Emmanuel MACRON	26.62 %
	Marine LE PEN	23.12 %
	Jean-Luc MÉLENCHON	16.49 %
	Jean LASSALLE	13.90 %
	Éric ZEMMOUR	5.45 %
	Fabien ROUSSEL	3.77 %
	Anne HIDALGO	3.51 %
	Valérie PÉCRESSE	2.86 %
	Yannick JADOT	2.73 %
	Nicolas DUPONT- AIGNAN	1.17 %
	Nathalie ARTHAUD	0.26 %
	Philippe POUTOU	0.13 %



### 938 inscrits

Participation : 83.05%

Votes blancs : 0.77%

Votes nuls : 0.39%

## Second tour

	Emmanuel MACRON	57,19 %
	Marine LE PEN	42,81 %

### 939 inscrits

Participation : 80.83%

Votes blancs : 7.51%

Votes nuls : 3.56%

# Sécurité



Agressions physiques / sexuelles

0



Cambriolages

0



Vols / dégradations

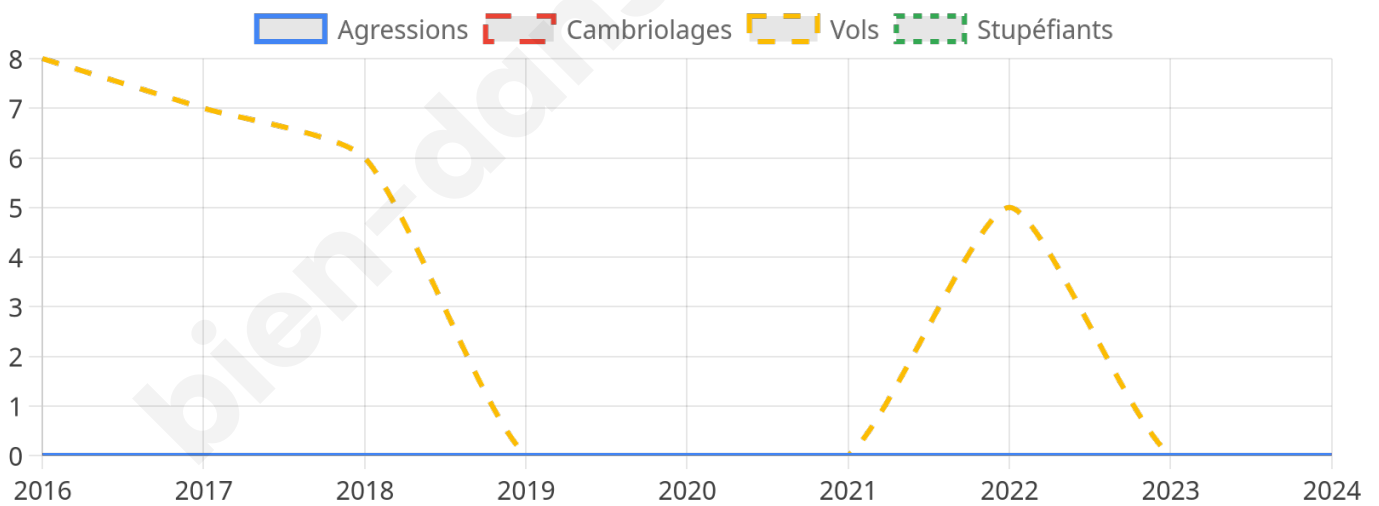
0



Stupéfiants

0

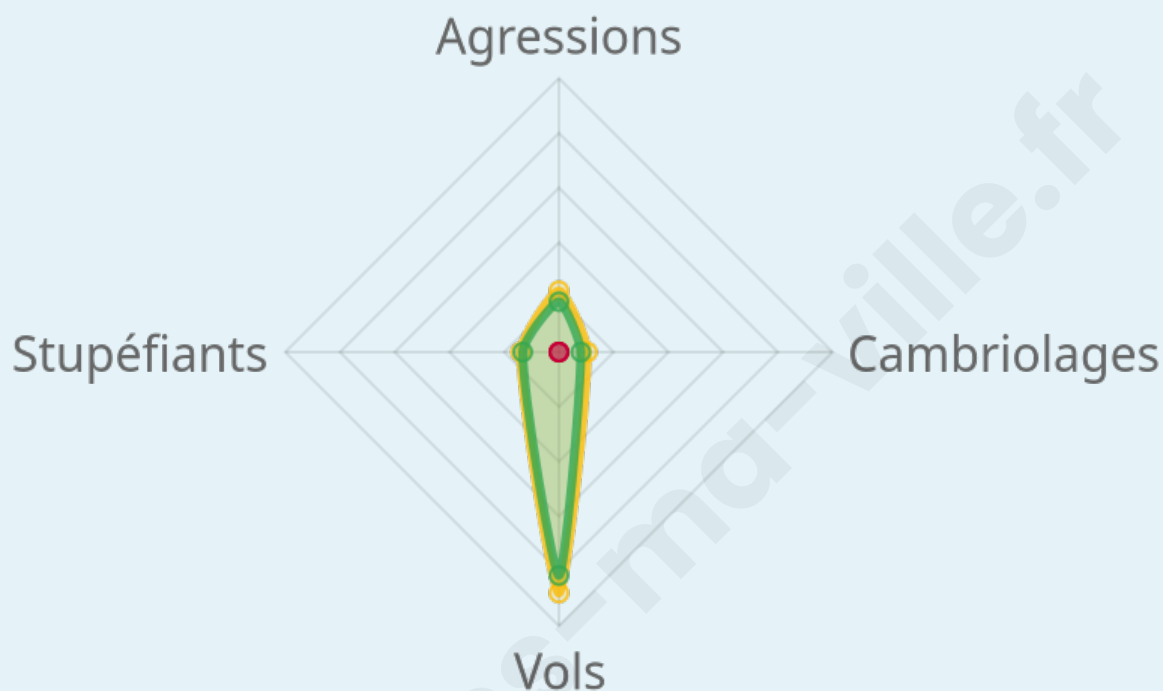
## Evolution du nombre d'infractions



## Pour comparer

(en proportion du nombre d'habitants)

Ville  Département  Région



Sources : Bases statistiques communale, départementale et régionale de la délinquance enregistrée par la police et la gendarmerie nationales selon les dernières parutions officielles de 2025 portant sur l'année 2024 ([data.gouv](https://data.gouv.fr)).

Agressions physiques / sexuelles : Violences sexuelles, coups et blessures volontaires intrafamiliaux, coups et blessures volontaires, autres coups, blessures volontaires et vols violents sans arme.

Cambriolages : Cambriolages de logements.

Vols : Vols avec armes, vols d'accessoires sur véhicules, vols dans les véhicules, vols de véhicules, vols sans violence contre des personnes, destructions, dégradations volontaires et escroqueries.

Stupéfiants : Trafic de stupéfiants dont (AFD) et usage de stupéfiants.

# Services à la population



## Commerce

Hypermarché	X <u>Barcelonne-du-Gers</u> 15km
Supermarché	1
Superette	1
Boulangerie	2
Boucherie	1
Restaurant	3
Garage	1
Station-service	1
Banque	2
La poste	X <u>Mascaraàs-Haron</u> 3km
Coiffeur	4
Tabac	1
Bars / discothèque	2
Bibliothèque	X <u>Aire-sur-l'Adour</u> 15km
Cinéma	1
Vétérinaire	X <u>Vignes</u> 13km



## Santé

Pharmacie	1
Hôpital	X <u>Aire-sur-l'Adour</u> 16km
Laboratoire d'analyses médicales	X <u>Aire-sur-l'Adour</u> 15km
Etablissement pour handicapé	2
EHPA	1
Médecin	3
Dentiste	2
Chirurgien	X <u>Aire-sur-l'Adour</u> 16km
Dermatologue	X <u>Pau</u> 29km
Anesthésiste	X <u>Aire-sur-l'Adour</u> 16km
Gastro-entérologue	X <u>Aire-sur-l'Adour</u> 16km
Gynécologue	X <u>Aire-sur-l'Adour</u> 10km
Cancérologue	X <u>Tarbes</u> 46km
Neurologue	X <u>Pau</u> 28km
Ophtalmologue	X <u>Aire-sur-l'Adour</u> 10km
ORL	X <u>Pau</u> 28km
Cardiologue	X <u>Aire-sur-l'Adour</u> 15km
Pédiatre	X <u>Montardon</u> 23km
Pneumologue	X <u>Aire-sur-l'Adour</u> 16km
Psychologue	X <u>Castelnau-Rivière-Basse</u> 18km
Radiologue	X <u>Nogaro</u> 28km
Rhumatologue	X <u>Serres-Castet</u> 24km
Sage-femme	1



## Éducation

Crèche	X <u>Coslédaà-Lube-Boast</u> 12km
Ecole maternelle Public	1
Ecole maternelle Privé	X <u>Plaisance-du-Touch</u> 126km
Ecole primaire Public	1
Ecole primaire Privé	X <u>Aire-sur-l'Adour</u> 15km
Collège Public	1
Collège Privé	X <u>Préchac-sur-Adour</u> 20km
Lycée Public	X <u>Aire-sur-l'Adour</u> 14km
Lycée Privé	X <u>Pau</u> 28km

Sources : Base Sirene des entreprises et de leurs établissements selon les dernières parutions officielles de 2025 portant sur l'année 2024 ([data.gouv](https://data.gouv.fr)). Liste, localisation et tarifs des professionnels de santé selon les dernières parutions officielles de 2025 portant sur l'année

2024 ([opendatasoft](#)) et FINISS Extraction du Fichier des établissements selon les dernières parutions officielles de 2025 portant sur l'année 2024 ([data.gouv](#)). Adresse et géolocalisation des établissements d'enseignement du premier et second degrés selon les dernières parutions officielles de 2025 portant sur l'année 2024 ([data.education.gouv](#))

bien-dans-ma-ville.fr

## Villes autour de Garlin

Ville	Habitants	Superficie	Pop densité	Pop active	Taux chômage	Revenu moyen	Prix immobilier
Castetpugon	214	7 km <sup>2</sup>	31 h/km <sup>2</sup>	47.2%	3.7%	23 330 €/an	813 €/m <sup>2</sup>
Baliracq-Maumusson	120	6 km <sup>2</sup>	20 h/km <sup>2</sup>	42.5%	3.3%	23 600 €/an	1 731 €/m <sup>2</sup>
Moncla	90	5 km <sup>2</sup>	18 h/km <sup>2</sup>	45.6%	0%	NC	1 198 €/m <sup>2</sup>
Sarron	104	3 km <sup>2</sup>	35 h/km <sup>2</sup>	51%	6.7%	20 580 €/an	1 716 €/m <sup>2</sup>
Mascaraàs-Haron	109	8 km <sup>2</sup>	14 h/km <sup>2</sup>	53.2%	4.6%	21 870 €/an	1 419 €/m <sup>2</sup>
Projan	182	11 km <sup>2</sup>	17 h/km <sup>2</sup>	46.2%	6.6%	21 050 €/an	1 266 €/m <sup>2</sup>
Ribarrouy	79	2 km <sup>2</sup>	40 h/km <sup>2</sup>	51.9%	5.1%	NC	1 728 €/m <sup>2</sup>
Portet (1 avis)	161	7 km <sup>2</sup>	23 h/km <sup>2</sup>	39.8%	8.7%	18 980 €/an	824 €/m <sup>2</sup>
Verlus	124	6 km <sup>2</sup>	21 h/km <sup>2</sup>	46.8%	2.4%	NC	532 €/m <sup>2</sup>
Taron-Sadirac-Viellenave	168	13 km <sup>2</sup>	13 h/km <sup>2</sup>	41.1%	1.2%	19 900 €/an	1 868 €/m <sup>2</sup>
Boueilh-Boueilho-Lasque	382	17 km <sup>2</sup>	22 h/km <sup>2</sup>	47.1%	3.4%	23 330 €/an	1 404 €/m <sup>2</sup>
Tadousse-Ussau	73	4 km <sup>2</sup>	18 h/km <sup>2</sup>	37%	2.7%	NC	544 €/m <sup>2</sup>
Saint-Agnet	179	7 km <sup>2</sup>	26 h/km <sup>2</sup>	48.6%	3.9%	23 620 €/an	1 561 €/m <sup>2</sup>
Burosse-Mendousse	81	5 km <sup>2</sup>	16 h/km <sup>2</sup>	34.6%	7.4%	NC	772 €/m <sup>2</sup>
Miramont-Sensacq	342	25 km <sup>2</sup>	14 h/km <sup>2</sup>	42.1%	3.8%	23 040 €/an	1 560 €/m <sup>2</sup>

bien-dans-ma-ville.fr



# **Vous aimez votre ville ? Notez-la !**

Et faites-nous part de vos remarques constructives



Avec

**BIEN** dans ma **VILLE** 