



Version web

# Ville de Garlan

Présenté par

**BIEN** dans  
ma **VILLE** 

# Sommaire

|   |    |
|---|----|
| Situation géographique .....            | 3  |
| Statistiques sur la population .....    | 4  |
| Evolution du nombre d'habitants .....   | 4  |
| Tranche d'âge .....                     | 5  |
| 0-14 ans .....                          | 5  |
| 15-29 ans .....                         | 5  |
| 30-44 ans .....                         | 5  |
| 45-59 ans .....                         | 5  |
| 60-74 ans .....                         | 5  |
| 75-89 ans .....                         | 5  |
| 90 ans et + .....                       | 5  |
| Activité professionnelle .....          | 5  |
| Agriculteurs .....                      | 5  |
| Artisans, Commerçants .....             | 5  |
| Cadres et sup. ....                     | 5  |
| Professions intermédiaires .....        | 5  |
| Employé .....                           | 5  |
| Ouvrier .....                           | 5  |
| Retraité .....                          | 5  |
| Autres .....                            | 5  |
| Niveau de diplôme .....                 | 6  |
| Sans diplôme ou CEP .....               | 6  |
| Brevet, BEPC, DNB .....                 | 6  |
| CAP-BEP ou équivalent .....             | 6  |
| BAC ou équivalent .....                 | 6  |
| BAC+2 .....                             | 6  |
| BAC+3 ou +4 .....                       | 6  |
| BAC+5 ou plus .....                     | 6  |
| Composition des ménages .....           | 6  |
| Couple sans enfant .....                | 6  |
| Couple avec enfant(s) .....             | 6  |
| Famille monoparentale .....             | 6  |
| Colocation / Autre .....                | 6  |
| Personnes seules .....                  | 6  |
| Profils électoraux .....                | 7  |
| Premier tour .....                      | 7  |
| Sécurité .....                          | 8  |
| Evolution du nombre d'infractions ..... | 8  |
| Pour comparer .....                     | 9  |
| Services à la population .....          | 10 |
| Commerce .....                          | 10 |
| Éducation .....                         | 10 |
| Villes autour de Garlan .....           | 11 |

# Situation géographique



## i Informations clés

- **Région** : Bretagne
- **Département** : Finistère
- **Code postal** : 29610
- **Superficie** : 13 km<sup>2</sup>



# Statistiques sur la population



Nombre d'habitants

**1 043**



Age moyen

**40 ans**



Pop active

**48.7%**



Taux chômage

**6.1%**



Pop densité

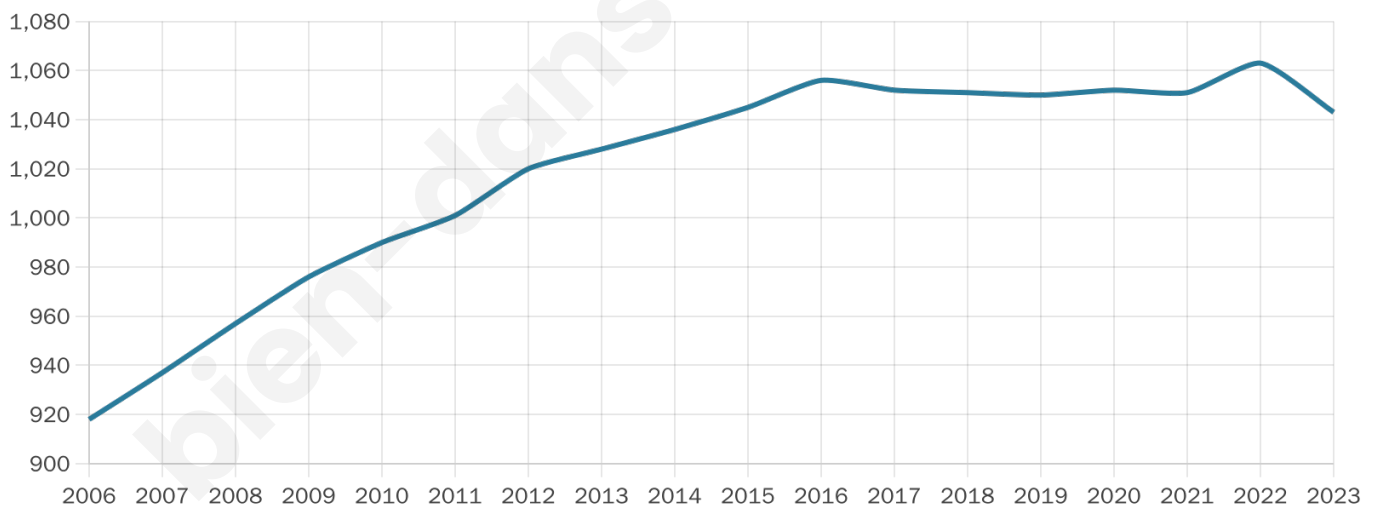
**80 h/km<sup>2</sup>**



Revenu moyen

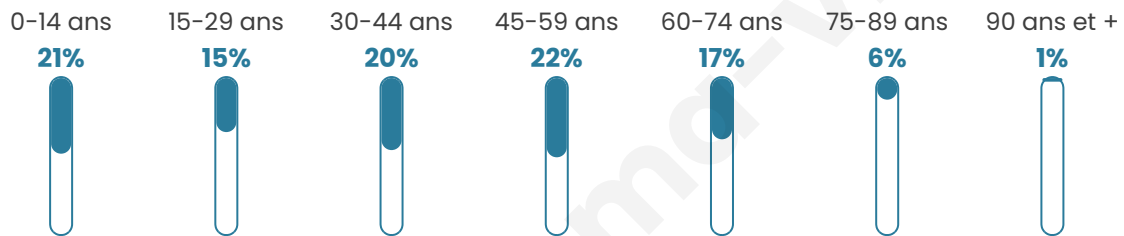
**23 750 €/an**

## Evolution du nombre d'habitants

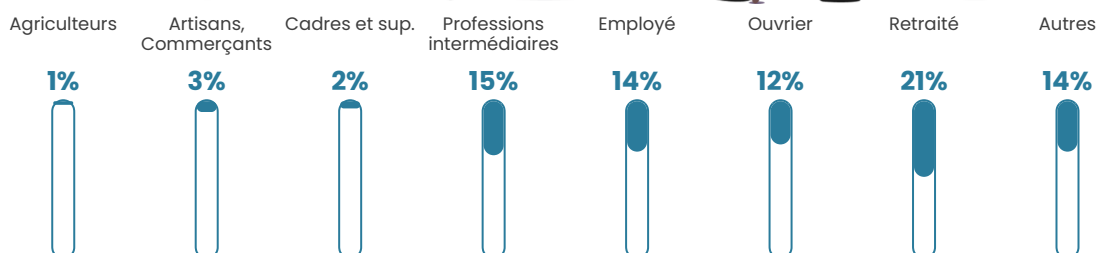


Sources : Institut national de la statistique et des études économiques (insee) selon Les dernières parutions officielles de 2024 portant sur les années 2020, 2021 et 2022.

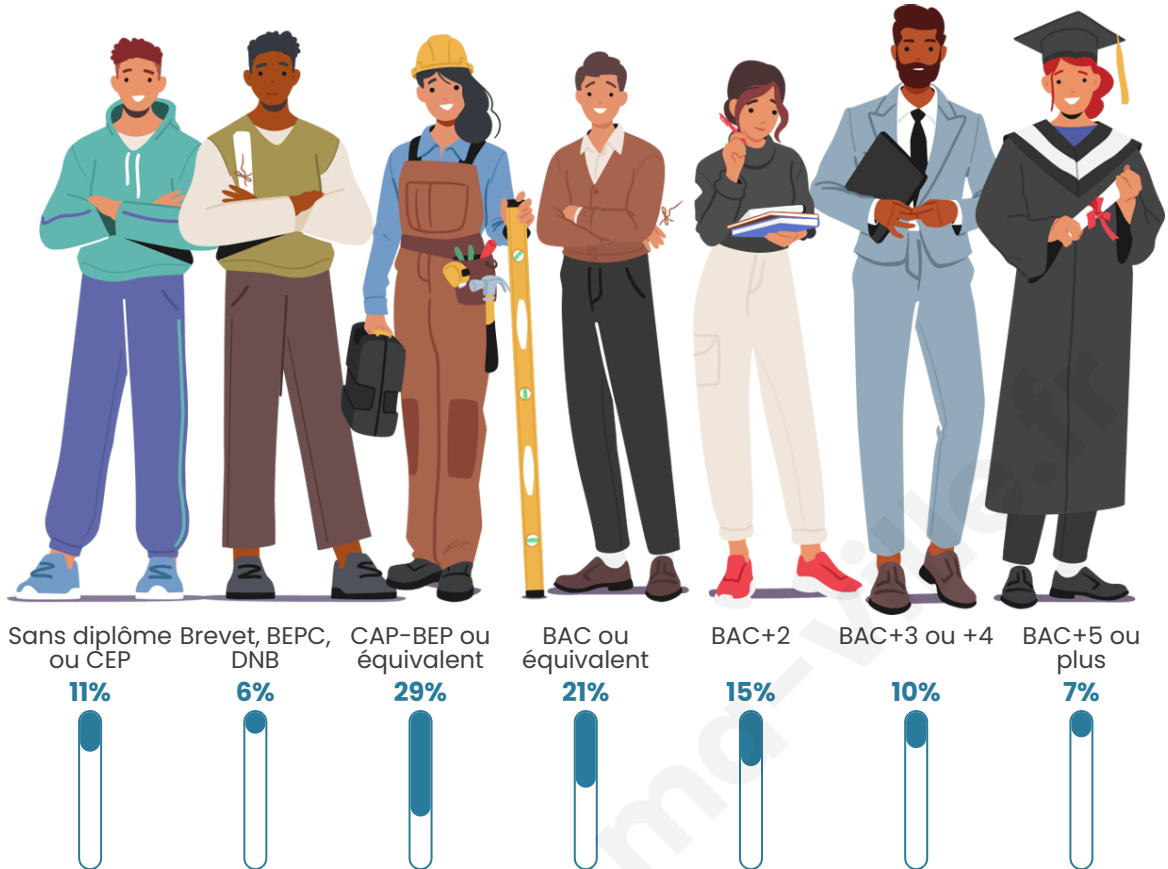
## Tranche d'âge




## Activité professionnelle



## Niveau de diplôme














## Composition des ménages



# Profils électoraux

## Premier tour

|   |                           |         |
|---|---------------------------|---------|
|    | Emmanuel<br>MACRON        | 27.97 % |
|    | Jean-Luc<br>MÉLENCHON     | 27.81 % |
|    | Marine LE PEN             | 17.68 % |
|    | Jean LASSALLE             | 4.18 %  |
|    | Valérie PÉCRESSE          | 4.18 %  |
|   | Anne HIDALGO              | 3.54 %  |
|  | Éric ZEMMOUR              | 3.38 %  |
|  | Yannick JADOT             | 3.38 %  |
|  | Fabien ROUSSEL            | 2.89 %  |
|  | Nicolas DUPONT-<br>AIGNAN | 2.89 %  |
|  | Nathalie ARTHAUD          | 1.13 %  |
|  | Philippe POUTOU           | 0.96 %  |



### 784 inscrits

Participation : 81.63%

Votes blancs : 1.56%

Votes nuls : 1.25%

## Second tour

|   |                    |         |
|---|--------------------|---------|
|  | Emmanuel<br>MACRON | 61,08 % |
|  | Marine LE PEN      | 38,92 % |

### 788 inscrits

Participation : 79.82%

Votes blancs : 13.2%

Votes nuls : 4.29%

# Sécurité



Agressions physiques / sexuelles

0



Cambriolages

0



Vols / dégradations

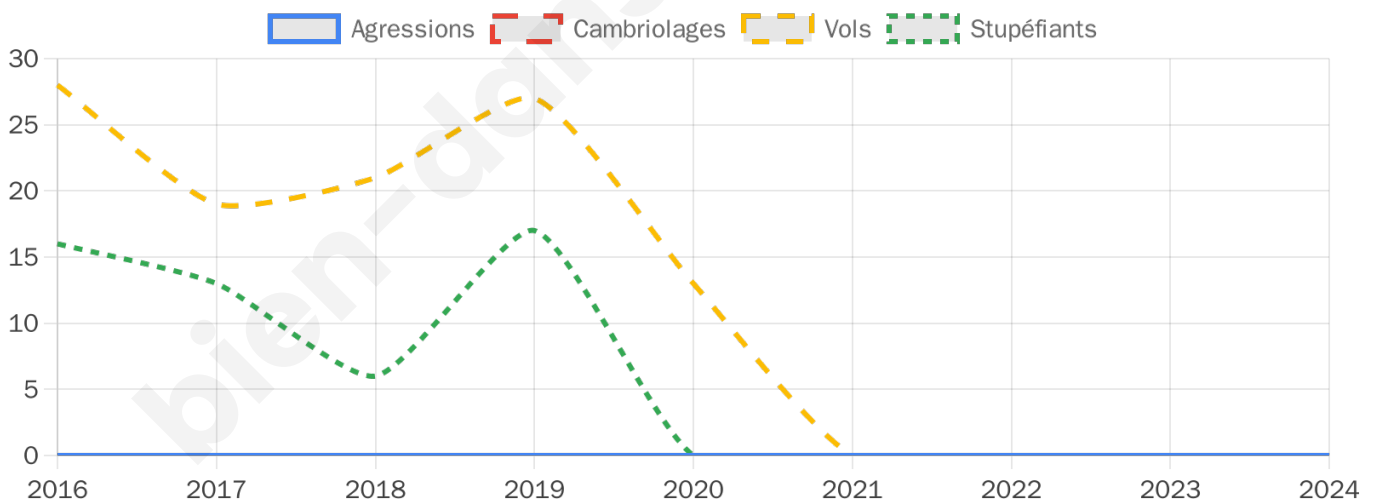
0



Stupéfiants

0

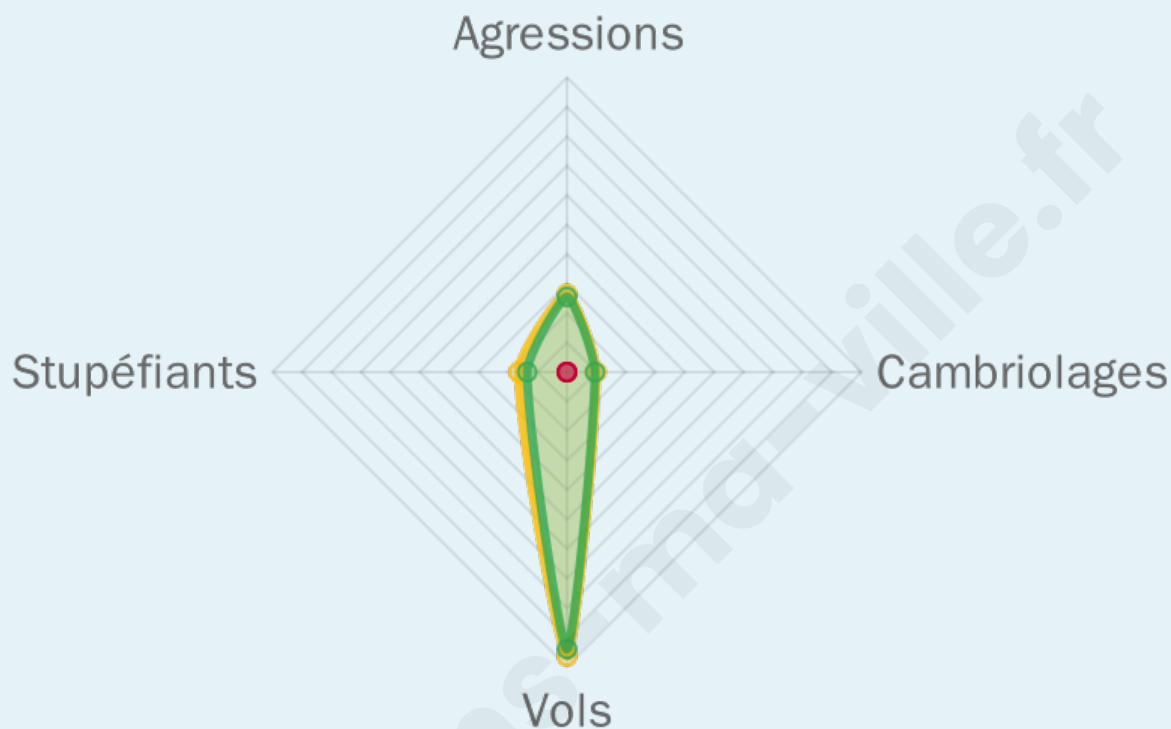
## Evolution du nombre d'infractions



## Pour comparer

(en proportion du nombre d'habitants)

■ Ville ■ Département ■ Région



Sources : Bases statistiques communale, départementale et régionale de la délinquance enregistrée par la police et la gendarmerie nationales selon les dernières parutions officielles de 2025 portant sur l'année 2024 ([data.gouv](https://data.gouv.fr)).

Agressions physiques / sexuelles : Violences sexuelles, coups et blessures volontaires intrafamiliaux, coups et blessures volontaires, autres coups, blessures volontaires et vols violents sans arme.

Cambriolages : Cambriolages de logements.

Vols : Vols avec armes, vols d'accessoires sur véhicules, vols dans les véhicules, vols de véhicules, vols sans violence contre des personnes, destructions, dégradations volontaires et escroqueries.

Stupéfiants : Trafic de stupéfiants dont (AFD) et usage de stupéfiants.

# Services à la population



## Commerce

|                    |                                  |
|--------------------|----------------------------------|
| Hypermarché        | X <a href="#">Morlaix</a> 6km    |
| Supermarché        | X <a href="#">Plouigneau</a> 5km |
| Superette          | X <a href="#">Lanmeur</a> 5km    |
| Boulangerie        | 1                                |
| Boucherie          | X <a href="#">Plouigneau</a> 5km |
| Restaurant         | X <a href="#">Plouigneau</a> 4km |
| Garage             | 1                                |
| Station-service    | X <a href="#">Plouigneau</a> 5km |
| Banque             | X <a href="#">Morlaix</a> 5km    |
| La poste           | X <a href="#">Plouigneau</a> 5km |
| Coiffeur           | 3                                |
| Tabac              | X <a href="#">Morlaix</a> 6km    |
| Bars / discothèque | 1                                |
| Bibliothèque       | X <a href="#">Bergerac</a> 6km   |
| Cinéma             | X <a href="#">Morlaix</a> 5km    |
| Vétérinaire        | X <a href="#">Plouigneau</a> 1km |



## Santé

|                                  |  |
|----------------------------------|--|
| Pharmacie                        | X <a href="#">Plouigneau</a> 5km       |
| Hôpital                          | X <a href="#">Morlaix</a> 5km          |
| Laboratoire d'analyses médicales | X <a href="#">Morlaix</a> 5km          |
| Etablissement pour handicapé     | X <a href="#">Morlaix</a> 4km          |
| EHPA                             | X <a href="#">Plouigneau</a> 5km       |
| Médecin                          | X <a href="#">Morlaix</a> 5km          |
| Dentiste                         | X <a href="#">Morlaix</a> 6km          |
| Chirurgien                       | X <a href="#">Morlaix</a> 6km          |
| Dermatologue                     | X <a href="#">Morlaix</a> 6km          |
| Anesthésiste                     | X <a href="#">Morlaix</a> 6km          |
| Gastro-entérologue               | X <a href="#">Morlaix</a> 6km          |
| Gynécologue                      | X <a href="#">Morlaix</a> 6km          |
| Cancérologue                     | X <a href="#">Brest</a> 59km           |
| Neurologue                       | X <a href="#">Le Faou</a> 47km         |
| Ophtalmologue                    | X <a href="#">Morlaix</a> 6km          |
| ORL                              | X <a href="#">Morlaix</a> 6km          |
| Cardiologue                      | X <a href="#">Morlaix</a> 6km          |
| Pédiatre                         | X <a href="#">Plouvorn</a> 22km        |
| Pneumologue                      | X <a href="#">Lannion</a> 26km         |
| Psychologue                      | X <a href="#">Huelgoat</a> 26km        |
| Radiologue                       | X <a href="#">Morlaix</a> 6km          |
| Rhumatologue                     | X <a href="#">Le Vieux-Marché</a> 22km |
| Sage-femme                       | X <a href="#">Morlaix</a> 6km          |



## Éducation

|                         |   |
|-------------------------|---|
| Crèche                  | X <a href="#">Plouigneau</a> 4km              |
| Ecole maternelle Public | X <a href="#">Saint-Martin-des-Champs</a> 7km |
| Ecole maternelle Privé  | X <a href="#">Saint-Pol-de-Léon</a> 20km      |
| Ecole primaire Public   | 1   |
| Ecole primaire Privé    | X <a href="#">Plouigneau</a> 5km              |
| Collège Public          | X <a href="#">Lanmeur</a> 5km                 |
| Collège Privé           | X <a href="#">Morlaix</a> 6km                 |
| Lycée Public            | X <a href="#">Morlaix</a> 6km                 |
| Lycée Privé             | X <a href="#">Plouigneau</a> 6km              |

Sources : Base Sirene des entreprises et de leurs établissements selon les dernières parutions officielles de 2025 portant sur l'année 2024 ([data.gouv](#)). Liste, localisation et tarifs des professionnels de santé selon les dernières parutions officielles de 2025 portant sur l'année 2024 ([opendatasoft](#)) et FINISS Extraction du Fichier des établissements selon les dernières parutions officielles de 2025 portant sur l'année 2024 ([data.gouv](#)). Adresse et géolocalisation des établissements d'enseignement du premier et second degrés selon les dernières parutions officielles de 2025 portant sur l'année 2024 ([data.education.gouv](#))

## Villes autour de Garlan

| Ville                            | Habitants | Superficie         | Pop densité           | Pop active | Taux chômage | Revenu moyen | Prix immobilier        |
|----------------------------------|-----------|--------------------|-----------------------|------------|--------------|--------------|------------------------|
| Plouigneau (2 avis)              | 5 014     | 64 km <sup>2</sup> | 78 h/km <sup>2</sup>  | 44.8%      | 3.7%         | 23 330 €/an  | 1 246 €/m <sup>2</sup> |
| Plouégat-Guérand                 | 1 050     | 17 km <sup>2</sup> | 62 h/km <sup>2</sup>  | 48.2%      | 3%           | 22 540 €/an  | 1 174 €/m <sup>2</sup> |
| Morlaix (25 avis)                | 15 194    | 24 km <sup>2</sup> | 633 h/km <sup>2</sup> | 42.8%      | 7.9%         | 20 930 €/an  | 1 078 €/m <sup>2</sup> |
| Saint-Martin-des-Champs (7 avis) | 4 773     | 15 km <sup>2</sup> | 318 h/km <sup>2</sup> | 41%        | 4.6%         | 22 200 €/an  | 1 255 €/m <sup>2</sup> |
| Guimaëc                          | 982       | 18 km <sup>2</sup> | 55 h/km <sup>2</sup>  | 39.4%      | 4.4%         | 22 520 €/an  | 1 325 €/m <sup>2</sup> |
| Locquénolé (2 avis)              | 790       | 0 km <sup>2</sup>  | 790 h/km <sup>2</sup> | 42.9%      | 3.8%         | 26 200 €/an  | 1 758 €/m <sup>2</sup> |
| Sainte-Sève                      | 1 077     | 10 km <sup>2</sup> | 108 h/km <sup>2</sup> | 47.6%      | 2.9%         | 25 040 €/an  | 986 €/m <sup>2</sup>   |
| Plougonven (3 avis)              | 3 382     | 69 km <sup>2</sup> | 49 h/km <sup>2</sup>  | 43.3%      | 4.9%         | 21 950 €/an  | 1 320 €/m <sup>2</sup> |
| Trémel (1 avis)                  | 409       | 11 km <sup>2</sup> | 37 h/km <sup>2</sup>  | 46.7%      | 3.9%         | 22 500 €/an  | 1 188 €/m <sup>2</sup> |
| Plestin-les-Grèves (4 avis)      | 3 639     | 34 km <sup>2</sup> | 107 h/km <sup>2</sup> | 32.4%      | 4.4%         | 23 310 €/an  | 1 509 €/m <sup>2</sup> |
| Botsorhel                        | 425       | 25 km <sup>2</sup> | 17 h/km <sup>2</sup>  | 44.9%      | 8.2%         | 19 870 €/an  | 846 €/m <sup>2</sup>   |
| Plouégat-Moysan (2 avis)         | 717       | 15 km <sup>2</sup> | 48 h/km <sup>2</sup>  | 49.8%      | 3.3%         | 21 520 €/an  | 927 €/m <sup>2</sup>   |
| Taulé (3 avis)                   | 2 914     | 29 km <sup>2</sup> | 100 h/km <sup>2</sup> | 42.6%      | 4.1%         | 22 830 €/an  | 930 €/m <sup>2</sup>   |
| Saint-Jean-du-Doigt (2 avis)     | 692       | 19 km <sup>2</sup> | 36 h/km <sup>2</sup>  | 38%        | 3.8%         | 23 640 €/an  | 1 521 €/m <sup>2</sup> |
| Plougasnou (1 avis)              | 3 192     | 33 km <sup>2</sup> | 97 h/km <sup>2</sup>  | 28.6%      | 2.7%         | 24 370 €/an  | 1 808 €/m <sup>2</sup> |

bien-dans-ma-ville.fr



# **Vous aimez votre ville ? Notez-la !**

Et faites-nous part de vos remarques constructives



Avec

**BIEN** dans ma **VILLE** 