



Version web

# Ville de Gap

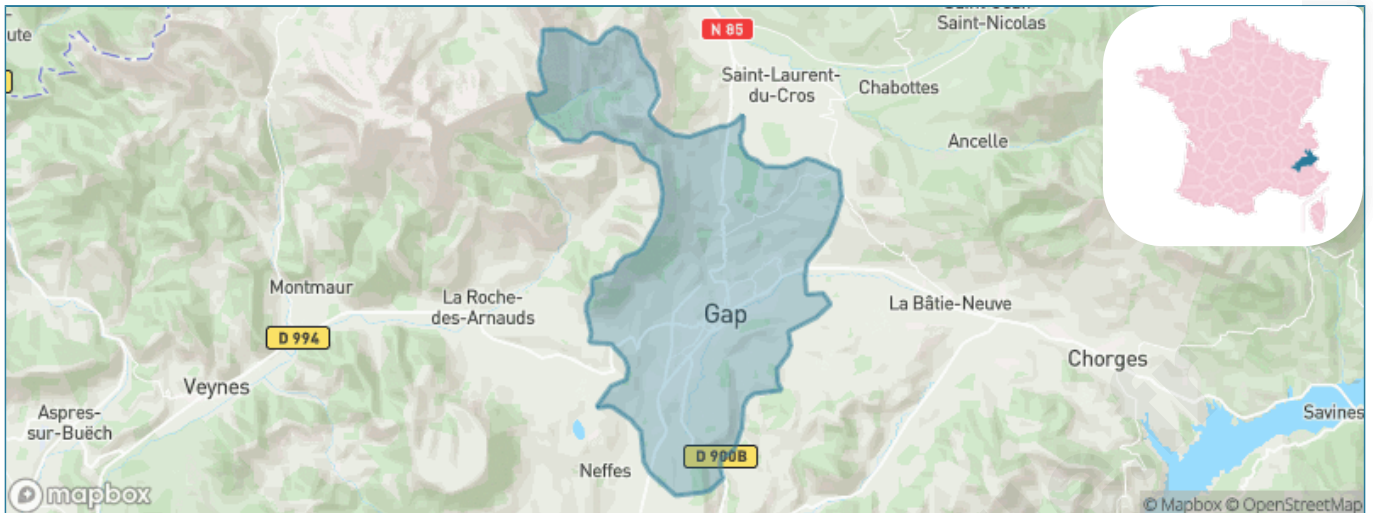
Présenté par

**BIEN** dans  
ma **VILLE** 

# Sommaire

Situation géographique .....	3
Statistiques sur la population .....	4
Evolution du nombre d'habitants .....	4
Tranche d'âge .....	5
0-14 ans .....	5
15-29 ans .....	5
30-44 ans .....	5
45-59 ans .....	5
60-74 ans .....	5
75-89 ans .....	5
90 ans et + .....	5
Activité professionnelle .....	5
Agriculteurs .....	5
Artisans, Commerçants .....	5
Cadres et sup. ....	5
Professions intermédiaires .....	5
Employé .....	5
Ouvrier .....	5
Retraité .....	5
Autres .....	5
Niveau de diplôme .....	6
Sans diplôme ou CEP .....	6
Brevet, BEPC, DNB .....	6
CAP-BEP ou équivalent .....	6
BAC ou équivalent .....	6
BAC+2 .....	6
BAC+3 ou +4 .....	6
BAC+5 ou plus .....	6
Composition des ménages .....	6
Couple sans enfant .....	6
Couple avec enfant(s) .....	6
Famille monoparentale .....	6
Colocation / Autre .....	6
Personnes seules .....	6
Profil électoraux .....	7
Premier tour .....	7
Sécurité .....	8
Evolution du nombre d'infractions .....	8
Pour comparer .....	9
Services à la population .....	10
Commerce .....	10
Éducation .....	10
Villes autour de Gap .....	11
Avis sur la ville de Gap .....	12
Moyenne par critère .....	12
Villes autour de Gap .....	12
Répartition des avis par note .....	12
Répartition des avis par note .....	12

# Situation géographique



## i Informations clés

- **Région** : Provence-Alpes-Côte d'Azur
- **Département** : Hautes-Alpes
- **Code postal** : 05000
- **Superficie** : 110 km<sup>2</sup>



# Statistiques sur la population



Nombre d'habitants

**41 293**



Age moyen

**45 ans**



Pop active

**43.5%**



Taux chômage

**8.5%**



Pop densité

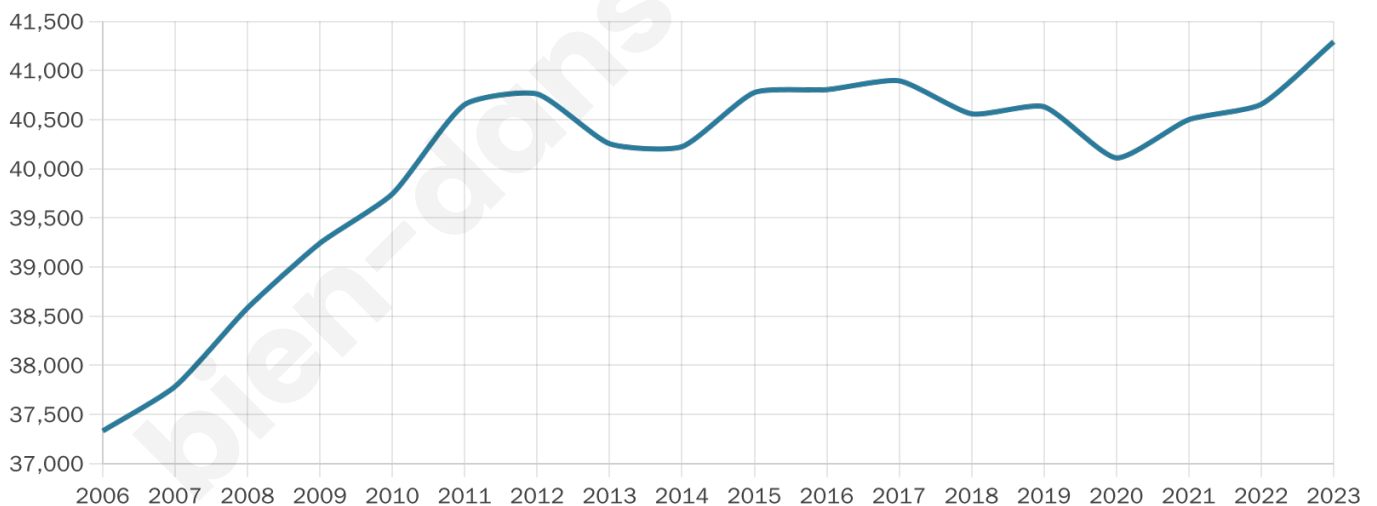
**375 h/km<sup>2</sup>**



Revenu moyen

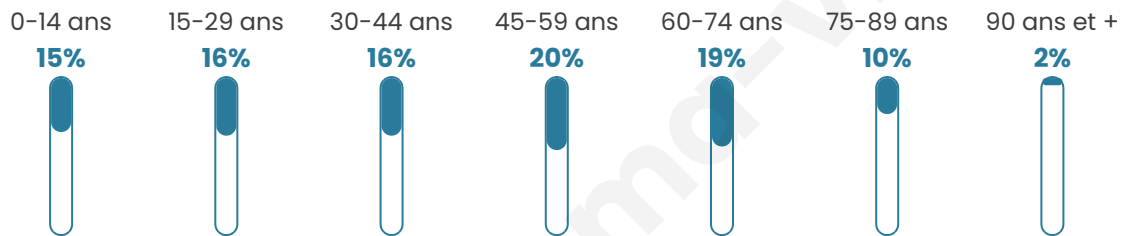
**22 280 €/an**

## Evolution du nombre d'habitants

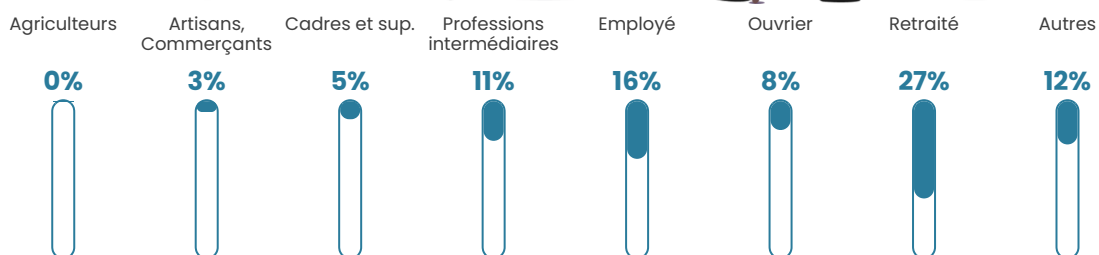


Sources : Institut national de la statistique et des études économiques (insee) selon Les dernières parutions officielles de 2024 portant sur les années 2020, 2021 et 2022.

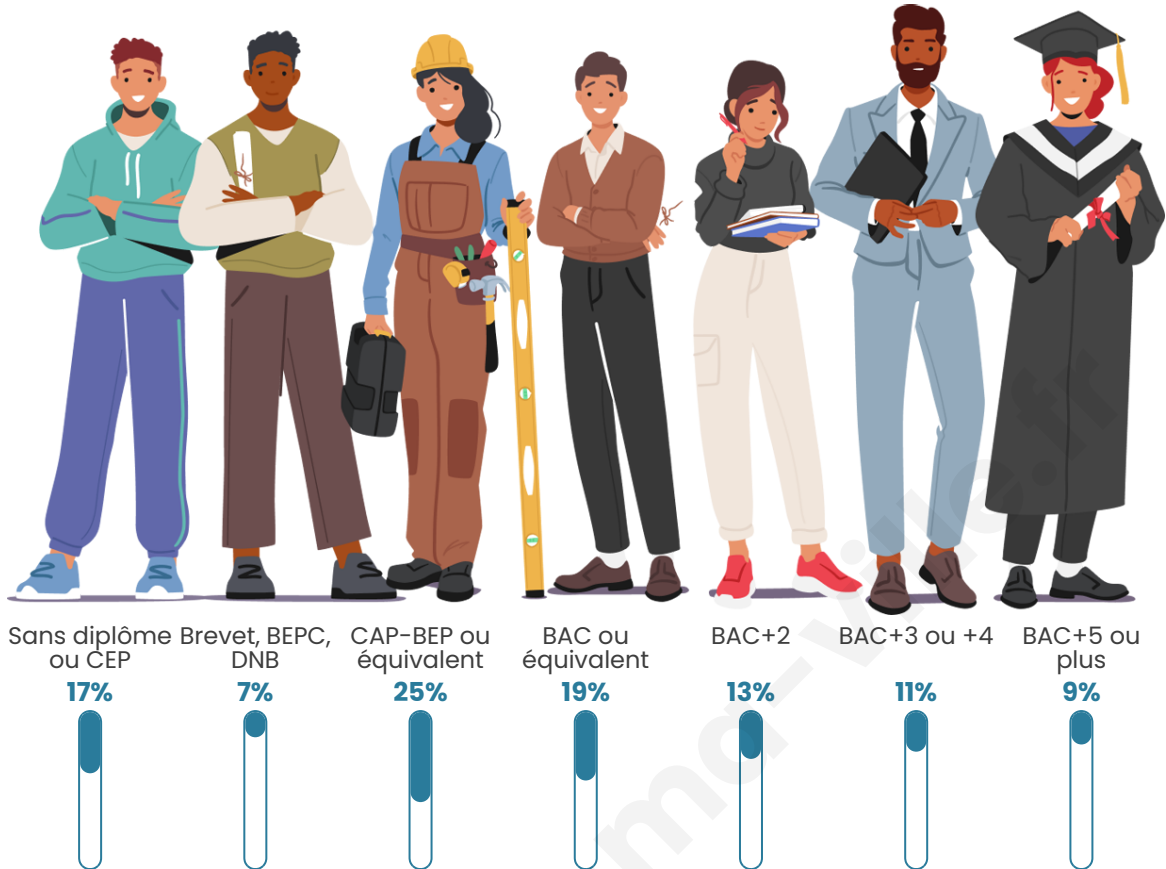
## Tranche d'âge




## Activité professionnelle



## Niveau de diplôme



## Composition des ménages



# Profils électoraux

## Premier tour

	Emmanuel MACRON	26.15 %
	Jean-Luc MÉLENCHON	21.52 %
	Marine LE PEN	21.47 %
	Éric ZEMMOUR	7.98 %
	Yannick JADOT	6.20 %
	Valérie PÉCRESE	6.05 %
	Jean LASSALLE	3.08 %
	Fabien ROUSSEL	2.18 %
	Nicolas DUPONT- AIGNAN	2.15 %
	Anne HIDALGO	1.99 %
	Philippe POUTOU	0.82 %
	Nathalie ARTHAUD	0.41 %



### 29 602 inscrits

Participation : 73.28%

Votes blancs : 1.49%

Votes nuls : 0.68%

## Second tour

	Emmanuel MACRON	58,89 %
	Marine LE PEN	41,11 %

### 29 611 inscrits

Participation : 72.19%

Votes blancs : 7.26%

Votes nuls : 2.53%

# Sécurité



Agressions physiques / sexuelles

**486**



Cambriolages

**119**



Vols / dégradations

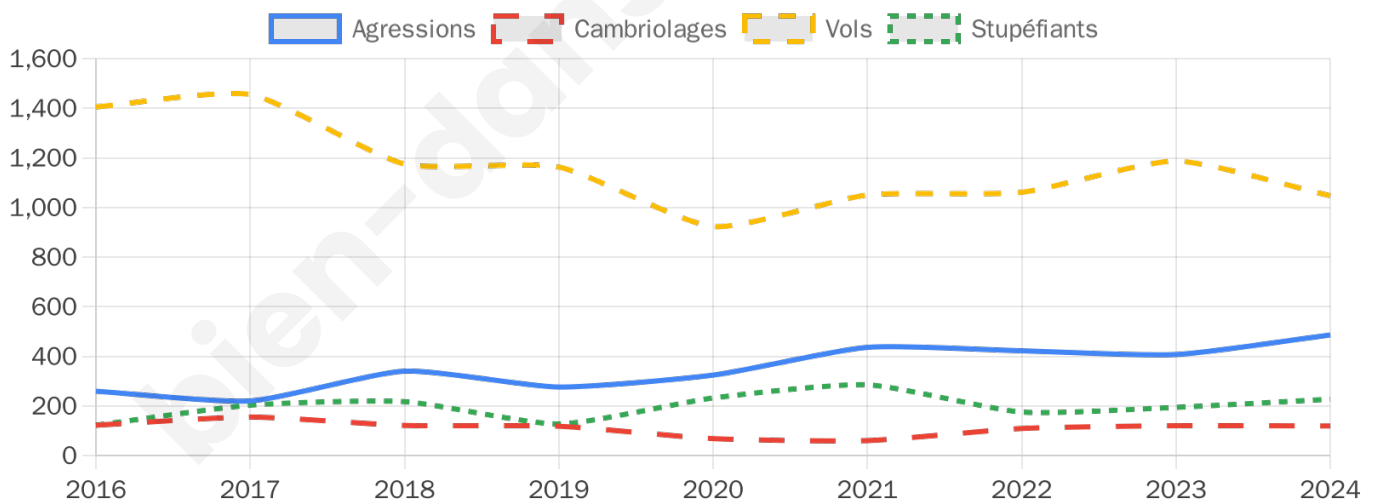
**1 047**



Stupéfiants

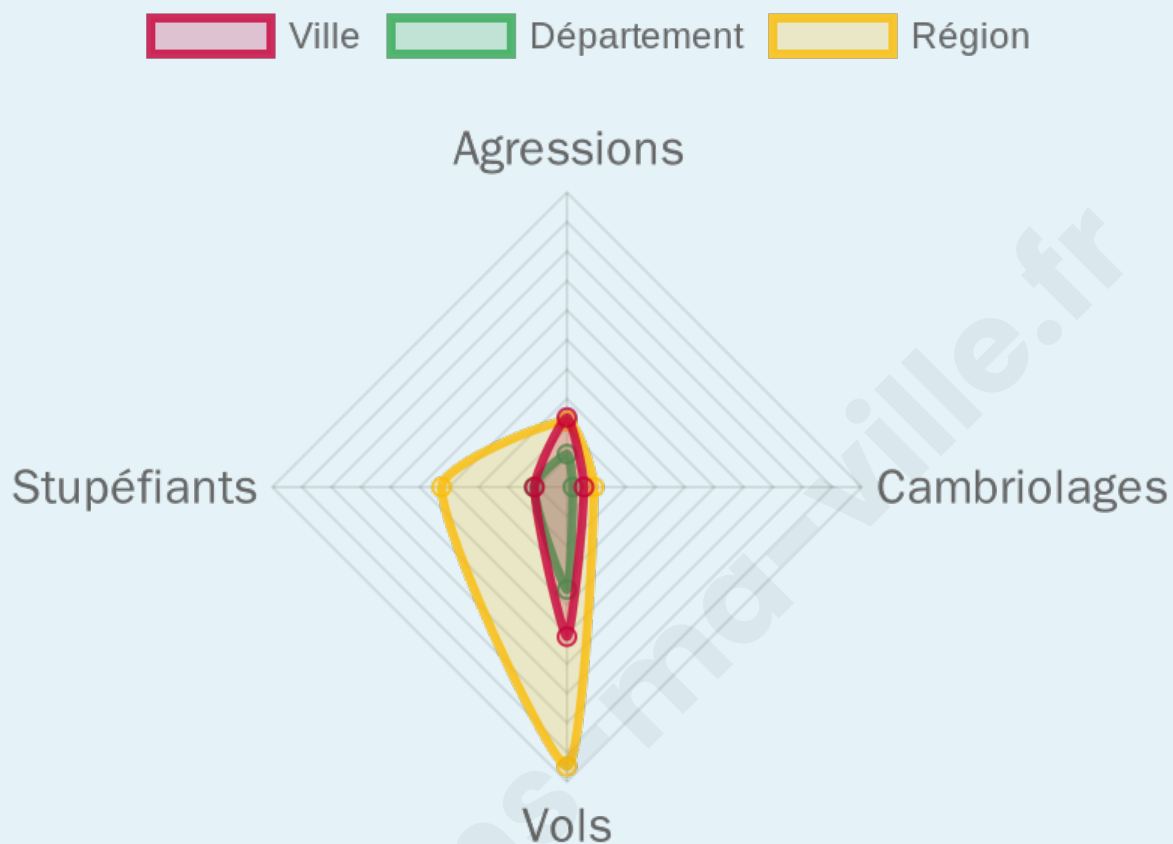
**227**

## Evolution du nombre d'infractions



## Pour comparer

(en proportion du nombre d'habitants)



Sources : Bases statistiques communale, départementale et régionale de la délinquance enregistrée par la police et la gendarmerie nationales selon les dernières parutions officielles de 2025 portant sur l'année 2024 ([data.gouv](https://data.gouv.fr)).

Agressions physiques / sexuelles : Violences sexuelles, coups et blessures volontaires intrafamiliaux, coups et blessures volontaires, autres coups, blessures volontaires et vols violents sans arme.

Cambriolages : Cambriolages de logements.

Vols : Vols avec armes, vols d'accessoires sur véhicules, vols dans les véhicules, vols de véhicules, vols sans violence contre des personnes, destructions, dégradations volontaires et escroqueries.

Stupéfiants : Trafic de stupéfiants dont (AFD) et usage de stupéfiants.

# Services à la population



## Commerce

Hypermarché	2
Supermarché	8
Superette	15
Boulangerie	29
Boucherie	13
Restaurant	76
Garage	77
Station-service	7
Banque	18
La poste	137
Coiffeur	75
Tabac	10
Bars / discothèque	29
Bibliothèque	1
Cinéma	2
Vétérinaire	17



## Santé

Pharmacie	14
Hôpital	5
Laboratoire d'analyses médicales	3
Etablissement pour handicapé	17
EHPA	5
Médecin	45
Dentiste	29
Chirurgien	12
Dermatologue	1
Anesthésiste	4
Gastro-entérologue	4
Gynécologue	X <u>Embrun</u> 32km
Cancérologue	X <u>Manosque</u> 85km
Neurologue	7
Ophthalmologue	6
ORL	3
Cardiologue	8
Pédiatre	X <u>Digne-les-Bains</u> 54km
Pneumologue	X <u>Échirolles</u> 71km
Psychologue	2
Radiologue	4
Rhumatologue	1
Sage-femme	6



## Éducation

Crèche	18
Ecole maternelle Public	3
Ecole maternelle Privé	X <u>Grenoble</u> 74km
Ecole primaire Public	17
Ecole primaire Privé	4
Collège Public	3
Collège Privé	1
Lycée Public	5
Lycée Privé	1

Sources : Base Sirene des entreprises et de leurs établissements selon les dernières parutions officielles de 2025 portant sur l'année 2024 ([data.gouv](#)). Liste, localisation et tarifs des professionnels de santé selon les dernières parutions officielles de 2025 portant sur l'année 2024 ([opendatasoft](#)) et FINISS Extraction du Fichier des établissements selon les dernières parutions officielles de 2025 portant sur l'année 2024 ([data.gouv](#)). Adresse et géolocalisation des établissements d'enseignement du premier et second degrés selon les dernières parutions officielles de 2025 portant sur l'année 2024 ([data.education.gouv](#))



## Villes autour de Gap

Ville	Habitants	Superficie	Pop densité	Pop active	Taux chômage	Revenu moyen	Prix immobilier
Rambaud	423	10 km <sup>2</sup>	42 h/km <sup>2</sup>	44.9%	3.3%	24 420 €/an	1 772 €/m <sup>2</sup>
La Rochette	471	10 km <sup>2</sup>	47 h/km <sup>2</sup>	46.9%	3.4%	22 470 €/an	2 134 €/m <sup>2</sup>
La Freissinouse (1 avis)	972	8 km <sup>2</sup>	122 h/km <sup>2</sup>	51%	2.9%	24 840 €/an	2 540 €/m <sup>2</sup>
La Bâtie-Vieille	340	9 km <sup>2</sup>	38 h/km <sup>2</sup>	42.6%	3.2%	26 630 €/an	2 298 €/m <sup>2</sup>
Laye	256	10 km <sup>2</sup>	26 h/km <sup>2</sup>	44.5%	4.7%	22 420 €/an	1 961 €/m <sup>2</sup>
Rabou	89	26 km <sup>2</sup>	3 h/km <sup>2</sup>	50.6%	10.1%	NC	1 081 €/m <sup>2</sup>
Pelleautier	863	12 km <sup>2</sup>	72 h/km <sup>2</sup>	47.4%	3.7%	25 100 €/an	2 984 €/m <sup>2</sup>
Jarjayes (1 avis)	465	22 km <sup>2</sup>	21 h/km <sup>2</sup>	49.7%	2.6%	22 280 €/an	2 697 €/m <sup>2</sup>
Neffes	804	8 km <sup>2</sup>	101 h/km <sup>2</sup>	43.9%	3.9%	25 840 €/an	5 069 €/m <sup>2</sup>
Avançon	415	22 km <sup>2</sup>	19 h/km <sup>2</sup>	52.8%	4.6%	21 700 €/an	2 055 €/m <sup>2</sup>
La Bâtie-Neuve (7 avis)	2 628	28 km <sup>2</sup>	94 h/km <sup>2</sup>	46.8%	3.3%	22 770 €/an	2 943 €/m <sup>2</sup>
Châteauvieux	545	7 km <sup>2</sup>	78 h/km <sup>2</sup>	43.7%	2.4%	27 840 €/an	2 978 €/m <sup>2</sup>
Saint-Laurent-du-Cros (1 avis)	580	12 km <sup>2</sup>	48 h/km <sup>2</sup>	51.4%	3.1%	22 860 €/an	1 197 €/m <sup>2</sup>
Saint-Étienne-le-Laus	346	8 km <sup>2</sup>	43 h/km <sup>2</sup>	46.5%	3.8%	23 300 €/an	2 301 €/m <sup>2</sup>
Manteyer	500	25 km <sup>2</sup>	20 h/km <sup>2</sup>	46.4%	3.8%	22 750 €/an	2 307 €/m <sup>2</sup>

# Avis sur la ville de Gap



## Moyenne par critère



## Villes autour de Gap

Ville	Note globale	Sécurité	Éducation	Sport Loisir	Environnement	Vie pratique
Rambaud	-	-	-	-	-	-
La Rochette	-	-	-	-	-	-
La Freissinouse (1 avis)	<b>4.6</b>	<b>5.0</b>	<b>5.0</b>	3.0	<b>5.0</b>	<b>5.0</b>
La Bâtie-Vieille	-	-	-	-	-	-
Laye	-	-	-	-	-	-
Rabou	-	-	-	-	-	-
Pelleautier	-	-	-	-	-	-
Jarjayes (1 avis)	3.8	<b>4.0</b>	<b>4.0</b>	<b>4.0</b>	<b>4.0</b>	3.0
Neffes	-	-	-	-	-	-
Avançon	-	-	-	-	-	-
La Bâtie-Neuve (7 avis)	2.9	2.4	2.7	3.1	3.4	2.9
Châteauvieux	-	-	-	-	-	-
Saint-Laurent-du-Cros (1 avis)	<b>5.0</b>	<b>5.0</b>	<b>5.0</b>	<b>5.0</b>	<b>5.0</b>	<b>5.0</b>
Saint-Étienne-le-Laus	-	-	-	-	-	-
Manteyer	-	-	-	-	-	-



# Vous aimez votre ville ? Notez-la !

Et faites-nous part de vos remarques constructives



Avec

**BIEN** dans ma **VILLE** 