



Version web

Ville de Ganzeville

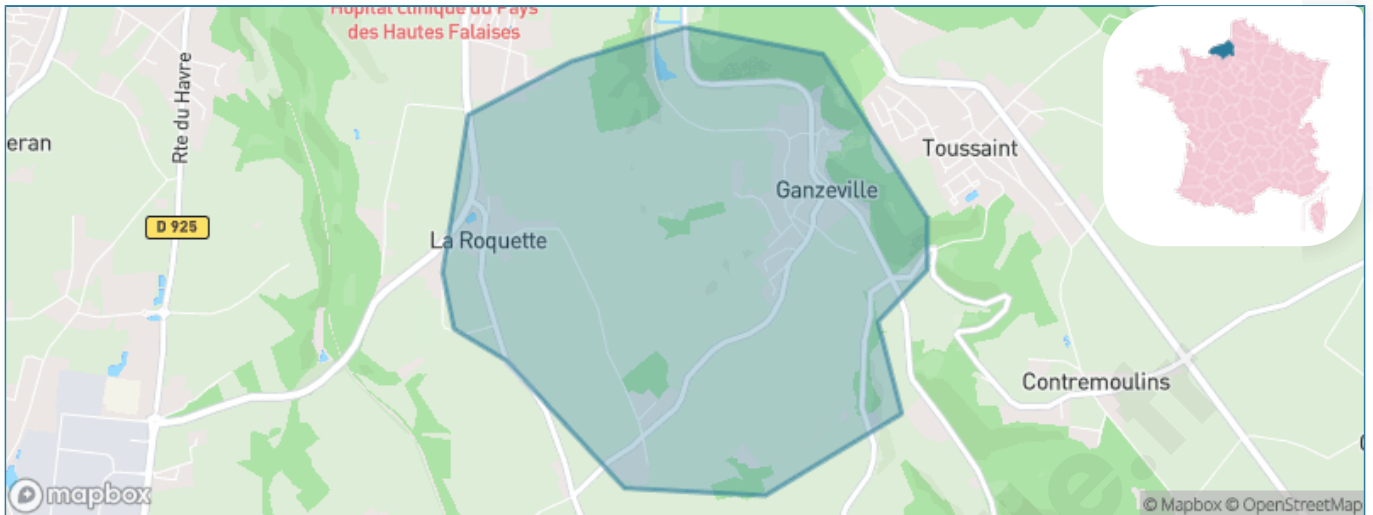
Présenté par

BIEN dans
ma **VILLE** 

Sommaire

Situation géographique	3
Statistiques sur la population	4
Evolution du nombre d'habitants	4
Tranche d'âge	5
0-14 ans	5
15-29 ans	5
30-44 ans	5
45-59 ans	5
60-74 ans	5
75-89 ans	5
90 ans et +	5
Activité professionnelle	5
Agriculteurs	5
Artisans, Commerçants	5
Cadres et sup.	5
Professions intermédiaires	5
Employé	5
Ouvrier	5
Retraité	5
Autres	5
Niveau de diplôme	6
Sans diplôme ou CEP	6
Brevet, BEPC, DNB	6
CAP-BEP ou équivalent	6
BAC ou équivalent	6
BAC+2	6
BAC+3 ou +4	6
BAC+5 ou plus	6
Composition des ménages	6
Couple sans enfant	6
Couple avec enfant(s)	6
Famille monoparentale	6
Colocation / Autre	6
Personnes seules	6
Profils électoraux	7
Premier tour	7
Sécurité	8
Evolution du nombre d'infractions	8
Pour comparer	9
Services à la population	10
Commerce	10
Éducation	10
Villes autour de Ganzeville	11

Situation géographique



i Informations clés

- **Région** : Normandie
- **Département** : Seine-Maritime
- **Code postal** : 76400
- **Superficie** : 4 km²



Statistiques sur la population



Nombre d'habitants

454



Age moyen

42 ans



Pop active

47.6%



Taux chômage

6.1%



Pop densité

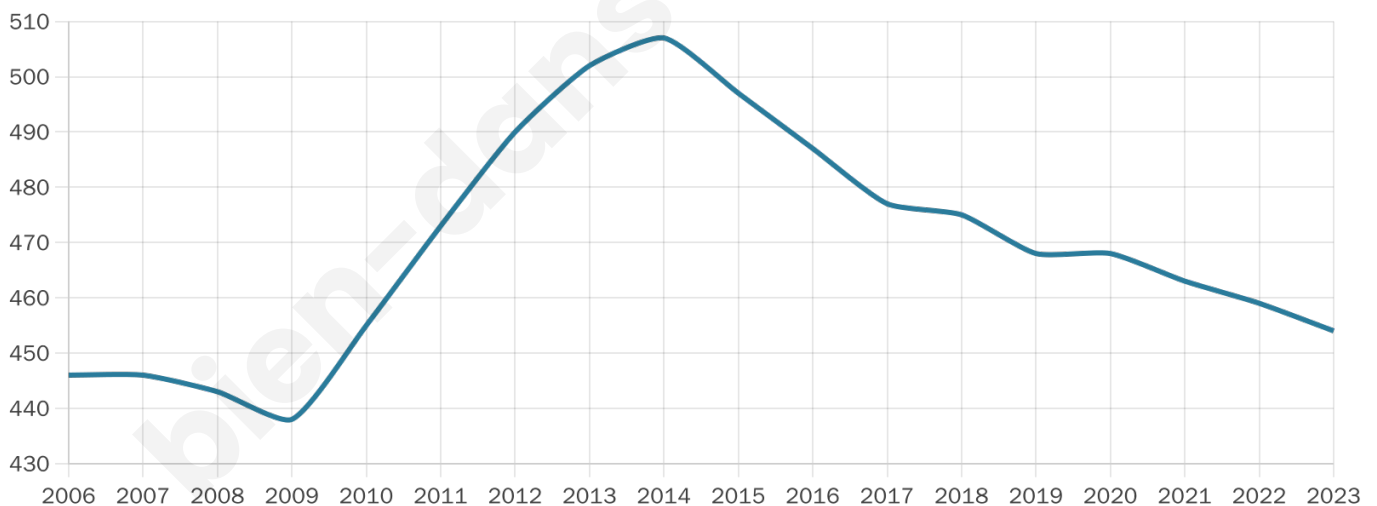
114 h/km²



Revenu moyen

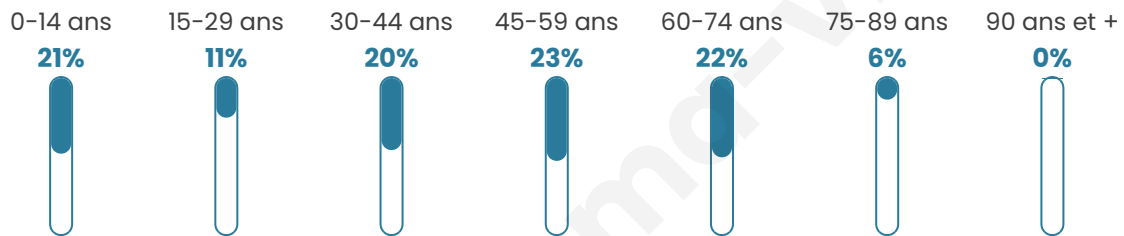
26 120 €/an

Evolution du nombre d'habitants

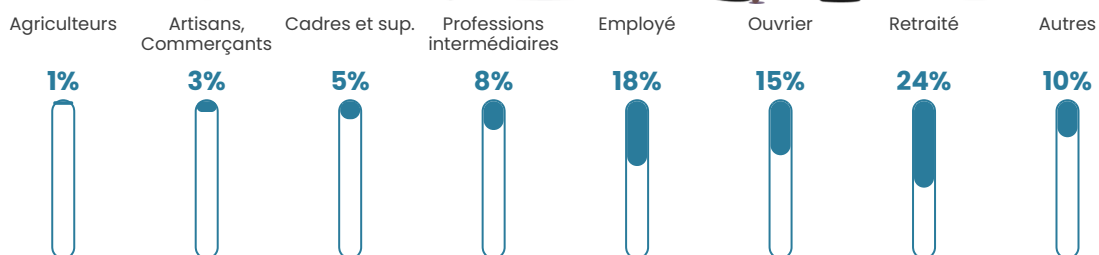


Sources : Institut national de la statistique et des études économiques (insee) selon Les dernières parutions officielles de 2024 portant sur les années 2020, 2021 et 2022.


Tranche d'âge




Activité professionnelle



Niveau de diplôme












Composition des ménages





Profils électoraux

Premier tour

	Emmanuel MACRON	28.71 %
	Marine LE PEN	27.44 %
	Jean-Luc MÉLENCHON	19.24 %
	Yannick JADOT	5.99 %
	Éric ZEMMOUR	5.36 %
	Fabien ROUSSEL	3.15 %
	Valérie PÉCRESE	2.84 %
	Nicolas DUPONT-AIGNAN	2.84 %
	Jean LASSALLE	2.21 %
	Anne HIDALGO	0.95 %
	Philippe POUTOU	0.95 %
	Nathalie ARTHAUD	0.32 %

Second tour

	Emmanuel MACRON	51,86 %
	Marine LE PEN	48,14 %

403 inscrits

Participation : 80.15%

Votes blancs : 6.5%

Votes nuls : 2.17%

403 inscrits

Participation : 80.15%

Votes blancs : 1.24%

Votes nuls : 0.62%

Sécurité



Agressions physiques / sexuelles

0



Cambriolages

0



Vols / dégradations

0



Stupéfiants

0

Evolution du nombre d'infractions



Pour comparer

(en proportion du nombre d'habitants)



Sources : Bases statistiques communale, départementale et régionale de la délinquance enregistrée par la police et la gendarmerie nationales selon les dernières parutions officielles de 2025 portant sur l'année 2024 ([data.gouv](https://data.gouv.fr)).

Agressions physiques / sexuelles : Violences sexuelles, coups et blessures volontaires intrafamiliaux, coups et blessures volontaires, autres coups, blessures volontaires et vols violents sans arme.

Cambriolages : Cambriolages de logements.

Vols : Vols avec armes, vols d'accessoires sur véhicules, vols dans les véhicules, vols de véhicules, vols sans violence contre des personnes, destructions, dégradations volontaires et escroqueries.

Stupéfiants : Trafic de stupéfiants dont (AFD) et usage de stupéfiants.

Services à la population



Commerce

Hypermarché	X Saint-Léonard 4km
Supermarché	X Fécamp 2km
Superette	X Fécamp 3km
Boulangerie	X Toussaint 1km
Boucherie	X Fécamp 3km
Restaurant	1
Garage	X Toussaint 1km
Station-service	X Fécamp 4km
Banque	X Fécamp 4km
La poste	X Fécamp 2km
Coiffeur	1
Tabac	X Tocqueville-les-Murs 10km
Bars / discothèque	X Fécamp 3km
Bibliothèque	X Tourville-les-Ifs 2km
Cinéma	X Fécamp 4km
Vétérinaire	X Tourville-les-Ifs 3km



Santé

Pharmacie	X Fécamp 3km
Hôpital	X Fécamp 3km
Laboratoire d'analyses médicales	X Fécamp 4km
Etablissement pour handicapé	X Fécamp 2km
EHPA	X Fécamp 2km
Médecin	X Fécamp 4km
Dentiste	X Fécamp 4km
Chirurgien	X Fécamp 2km
Dermatologue	X Toussaint 0km
Anesthésiste	X Fécamp 3km
Gastro-entérologue	X Lillebonne 26km
Gynécologue	X Criquetot-l'Esneval 15km
Cancérologue	X Le Havre 32km
Neurologue	X Le Havre 32km
Ophtalmologue	X Fécamp 2km
ORL	X Fécamp 4km
Cardiologue	X Yvetot 27km
Pédiatre	X Saint-Jean-de-la-Neuville 18km
Pneumologue	X Le Havre 32km
Psychologue	X Fécamp 5km
Radiologue	X Fécamp 4km
Rhumatologue	X Bolbec 19km
Sage-femme	X Fécamp 3km



Éducation

Crèche	1
Ecole maternelle Public	X Fécamp 3km
Ecole maternelle Privé	X Le Havre 33km
Ecole primaire Public	X Toussaint 1km
Ecole primaire Privé	X Fécamp 4km
Collège Public	X Fécamp 3km
Collège Privé	X Fécamp 4km
Lycée Public	X Fécamp 3km
Lycée Privé	X Fécamp 3km

Sources : Base Sirene des entreprises et de leurs établissements selon les dernières parutions officielles de 2025 portant sur l'année 2024 ([data.gouv](#)). Liste, localisation et tarifs des professionnels de santé selon les dernières parutions officielles de 2025 portant sur l'année 2024 ([opendatasoft](#)) et FINISS Extraction du Fichier des établissements selon les dernières parutions officielles de 2025 portant sur l'année 2024 ([data.gouv](#)). Adresse et géolocalisation des établissements d'enseignement du premier et second degrés selon les dernières parutions officielles de 2025 portant sur l'année 2024 ([data.education.gouv](#))

Villes autour de Ganzeville

Ville	Habitants	Superficie	Pop densité	Pop active	Taux chômage	Revenu moyen	Prix immobilier
Toussaint	692	4 km ²	173 h/km ²	42.9%	3.9%	24 820 €/an	1 846 €/m ²
Contremoulins	167	4 km ²	42 h/km ²	49.1%	4.8%	26 050 €/an	1 300 €/m ²
Tourville-les-Ifs	729	8 km ²	91 h/km ²	49.1%	3.6%	23 290 €/an	1 818 €/m ²
Mentheville	302	3 km ²	101 h/km ²	53.6%	2.3%	26 000 €/an	2 113 €/m ²
Senneville-sur-Fécamp	868	4 km ²	217 h/km ²	49%	3.5%	26 220 €/an	1 781 €/m ²
Colleville	746	7 km ²	107 h/km ²	47.1%	2.7%	22 920 €/an	1 450 €/m ²
Fécamp (25 avis)	17 313	15 km ²	1 154 h/km ²	41.5%	7.7%	19 850 €/an	1 746 €/m ²
Saint-Léonard (1 avis)	1 693	11 km ²	154 h/km ²	44.4%	3.5%	24 030 €/an	2 255 €/m ²
Bec-de-Mortagne (1 avis)	703	11 km ²	64 h/km ²	49.8%	4.8%	23 800 €/an	1 416 €/m ²
Épreville	1 084	6 km ²	181 h/km ²	48.4%	2.9%	23 640 €/an	1 749 €/m ²
Sainte-Hélène-Bondeville	681	6 km ²	114 h/km ²	46%	3.5%	23 810 €/an	1 830 €/m ²
Annouville-Vilmesnil	447	5 km ²	89 h/km ²	51.9%	3.1%	24 160 €/an	1 499 €/m ²
Criquebeuf-en-Caux	405	2 km ²	203 h/km ²	42.2%	4%	23 740 €/an	1 782 €/m ²
Életot	626	6 km ²	104 h/km ²	48.1%	4%	21 350 €/an	1 355 €/m ²
Daubeuf-Serville	397	7 km ²	57 h/km ²	53.7%	6.5%	21 620 €/an	1 584 €/m ²

bien-dans-ma-ville.fr



Vous aimez votre ville ? Notez-la !

Et faites-nous part de vos remarques constructives



Avec

BIEN dans ma **VILLE** 