



Version web

# Ville de Ganties

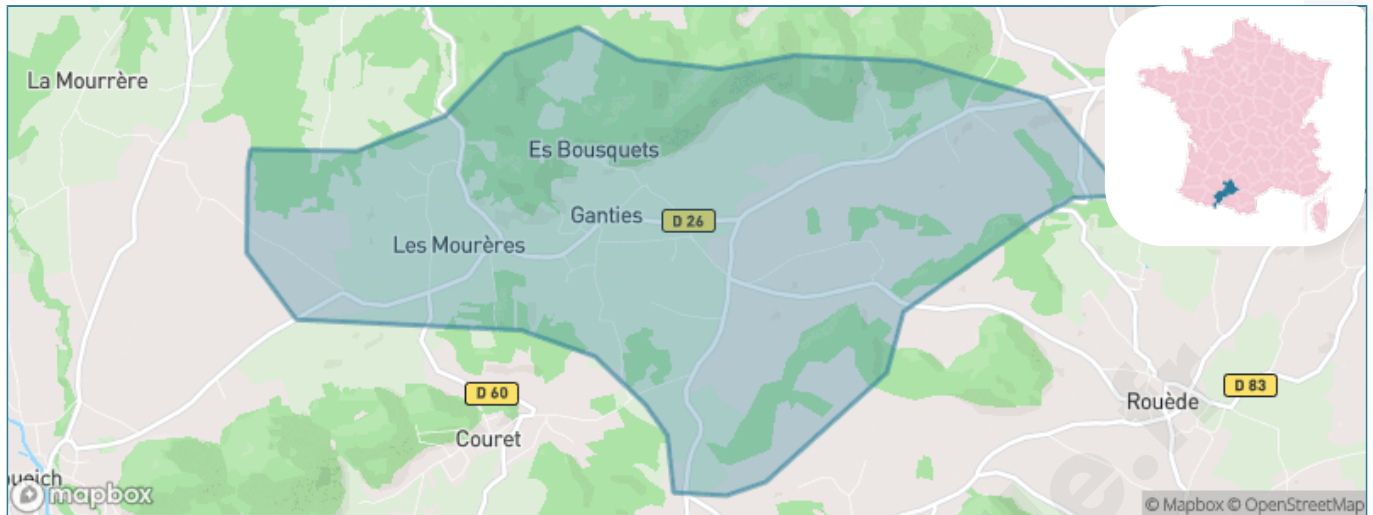
Présenté par

**BIEN** dans  
ma **VILLE** 

# Sommaire

Situation géographique .....	3
Statistiques sur la population .....	4
Evolution du nombre d'habitants .....	4
Tranche d'âge .....	5
0-14 ans .....	5
15-29 ans .....	5
30-44 ans .....	5
45-59 ans .....	5
60-74 ans .....	5
75-89 ans .....	5
90 ans et + .....	5
Activité professionnelle .....	5
Agriculteurs .....	5
Artisans, Commerçants .....	5
Cadres et sup. ....	5
Professions intermédiaires .....	5
Employé .....	5
Ouvrier .....	5
Retraité .....	5
Autres .....	5
Niveau de diplôme .....	6
Sans diplôme ou CEP .....	6
Brevet, BEPC, DNB .....	6
CAP-BEP ou équivalent .....	6
BAC ou équivalent .....	6
BAC+2 .....	6
BAC+3 ou +4 .....	6
BAC+5 ou plus .....	6
Composition des ménages .....	6
Couple sans enfant .....	6
Couple avec enfant(s) .....	6
Famille monoparentale .....	6
Colocation / Autre .....	6
Personnes seules .....	6
Profils électoraux .....	7
Premier tour .....	7
Sécurité .....	8
Evolution du nombre d'infractions .....	8
Pour comparer .....	9
Services à la population .....	10
Commerce .....	10
Éducation .....	10
Villes autour de Ganties .....	11

# Situation géographique



## i Informations clés

- **Région** : Occitanie
- **Département** : Haute-Garonne
- **Code postal** : 31160
- **Superficie** : 12 km<sup>2</sup>



# Statistiques sur la population



Nombre d'habitants

**302**



Age moyen

**46 ans**



Pop active

**46%**



Taux chômage

**3.8%**



Pop densité

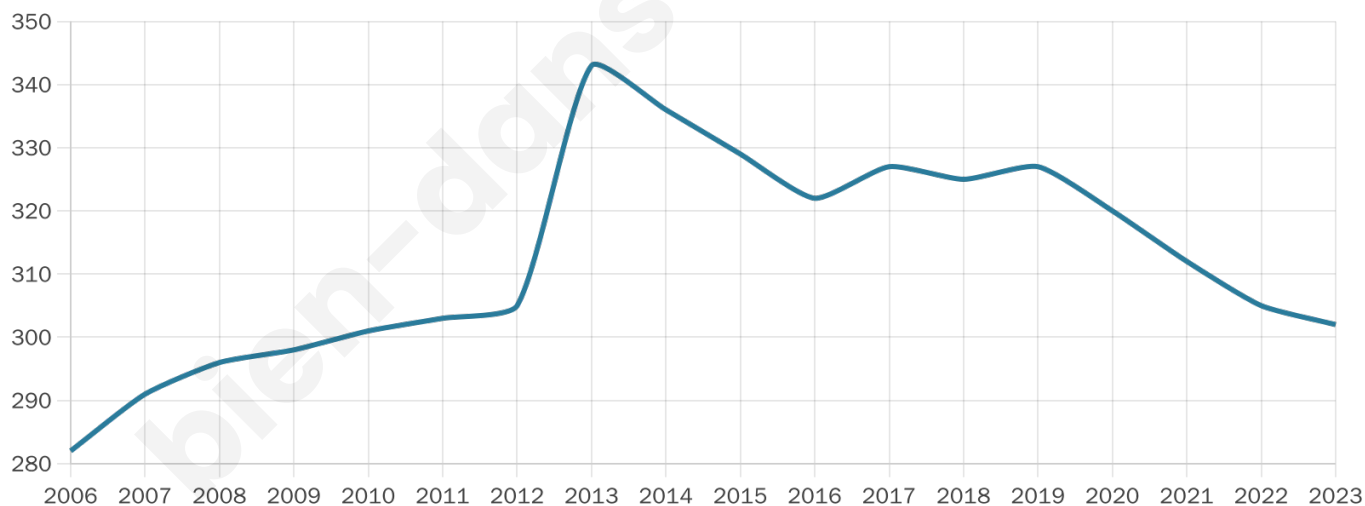
**25 h/km<sup>2</sup>**



Revenu moyen

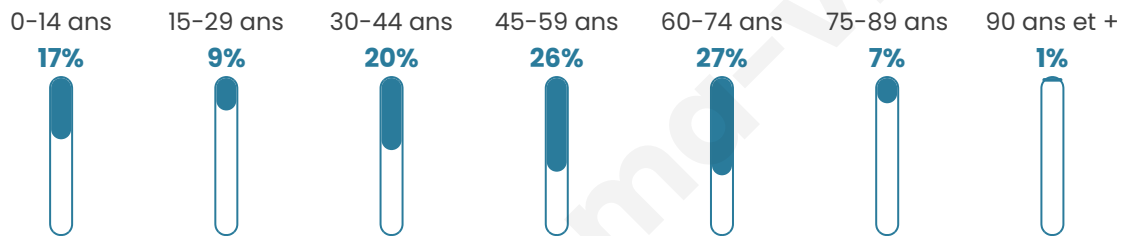
**21 110 €/an**

## Evolution du nombre d'habitants

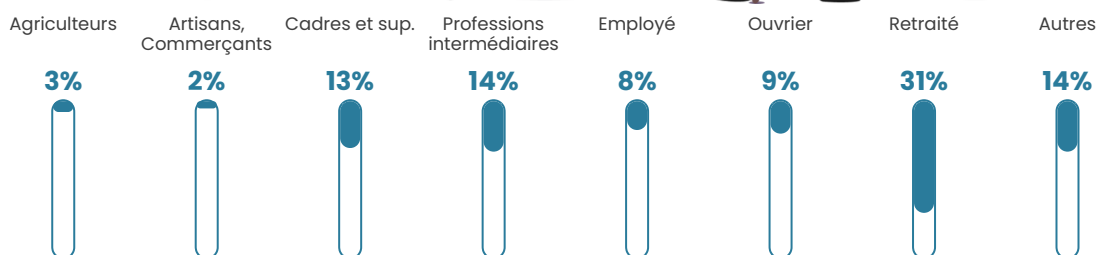


Sources : Institut national de la statistique et des études économiques (insee) selon Les dernières parutions officielles de 2024 portant sur les années 2020, 2021 et 2022.

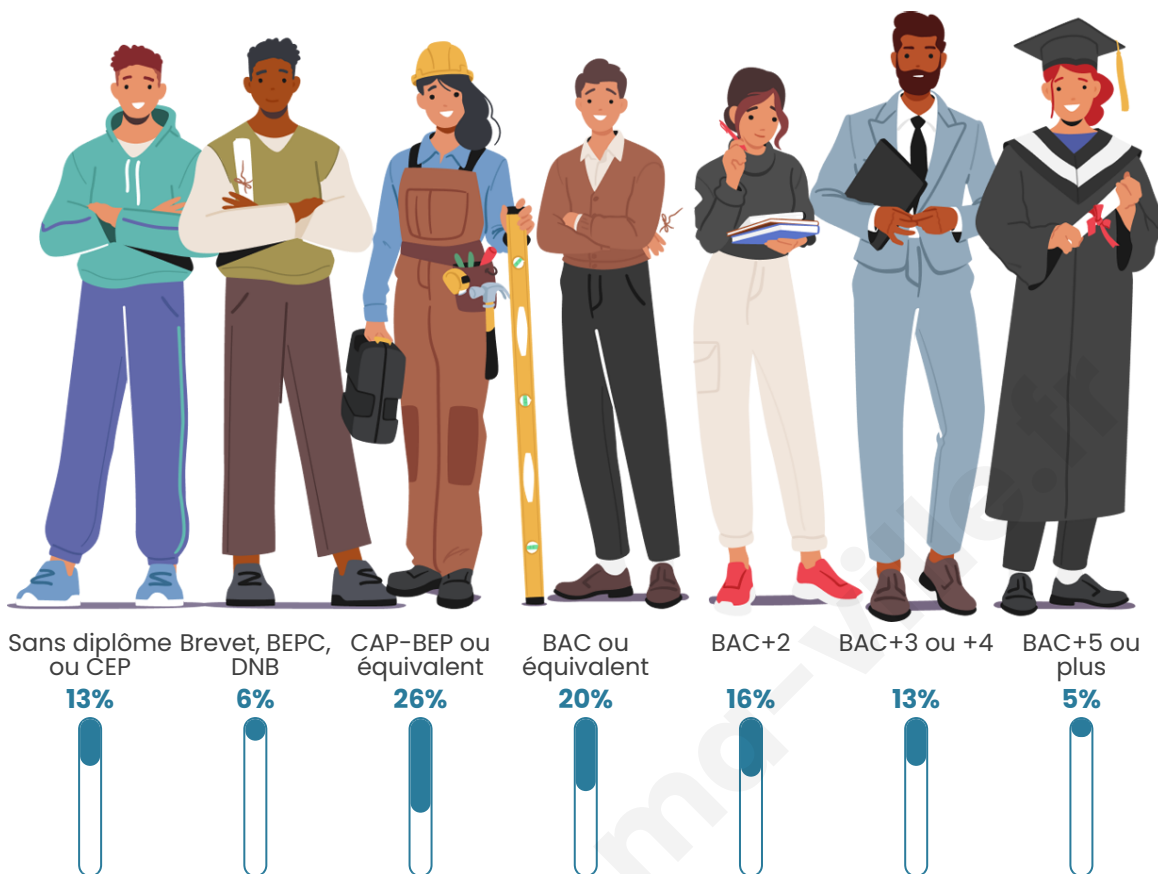
## Tranche d'âge




## Activité professionnelle



## Niveau de diplôme










## Composition des ménages



# Profils électoraux



## Premier tour

	Jean-Luc MÉLENCHON	23.65 %
	Marine LE PEN	20.69 %
	Emmanuel MACRON	16.75 %
	Jean LASSALLE	16.75 %
	Éric ZEMMOUR	6.40 %
	Yannick JADOT	4.43 %
	Anne HIDALGO	3.94 %
	Valérie PÉCRESE	2.46 %
	Fabien ROUSSEL	1.97 %
	Philippe POUTOU	1.97 %
	Nicolas DUPONT- AIGNAN	0.99 %
	Nathalie ARTHAUD	0.00 %

### 260 inscrits

Participation : 80%  
Votes blancs : 0.96%  
Votes nuls : 1.44%

## Second tour

	Emmanuel MACRON	59,65 %
	Marine LE PEN	40,35 %

### 260 inscrits

Participation : 78.85%  
Votes blancs : 13.66%  
Votes nuls : 2.93%

# Sécurité



Agressions physiques / sexuelles

0



Cambriolages

0



Vols / dégradations

0



Stupéfiants

0

## Evolution du nombre d'infractions



## Pour comparer

(en proportion du nombre d'habitants)



Sources : Bases statistiques communale, départementale et régionale de la délinquance enregistrée par la police et la gendarmerie nationales selon les dernières parutions officielles de 2025 portant sur l'année 2024 ([data.gouv](https://data.gouv.fr)).

Agressions physiques / sexuelles : Violences sexuelles, coups et blessures volontaires intrafamiliaux, coups et blessures volontaires, autres coups, blessures volontaires et vols violents sans arme.

Cambriolages : Cambriolages de logements.

Vols : Vols avec armes, vols d'accessoires sur véhicules, vols dans les véhicules, vols de véhicules, vols sans violence contre des personnes, destructions, dégradations volontaires et escroqueries.

Stupéfiants : Trafic de stupéfiants dont (AFD) et usage de stupéfiants.

# Services à la population



## Commerce

Hypermarché	X <a href="#">Estancarbon</a> 8km
Supermarché	X <a href="#">Estancarbon</a> 7km
Superette	X <a href="#">Pointis-Inard</a> 3km
Boulangerie	X <a href="#">Pointis-Inard</a> 3km
Boucherie	X <a href="#">Beauchalot</a> 5km
Restaurant	X <a href="#">Pointis-Inard</a> 3km
Garage	X <a href="#">Courret</a> 2km
Station-service	X <a href="#">Estancarbon</a> 6km
Banque	X <a href="#">Aspet</a> 6km
La poste	X <a href="#">Labarthe-Inard</a> 5km
Coiffeur	1
Tabac	X <a href="#">Aspet</a> 6km
Bars / discothèque	X <a href="#">Labarthe-Inard</a> 5km
Bibliothèque	X <a href="#">Arbas</a> 10km
Cinéma	X <a href="#">Aspet</a> 6km
Vétérinaire	1



## Santé

Pharmacie	X <a href="#">Aspet</a> 6km
Hôpital	X <a href="#">Saint-Gaudens</a> 10km
Laboratoire d'analyses médicales	X <a href="#">Saint-Gaudens</a> 10km
Etablissement pour handicapé	X <a href="#">Saint-Gaudens</a> 10km
EHPA	X <a href="#">Beauchalot</a> 5km
Médecin	X <a href="#">Soueich</a> 5km
Dentiste	X <a href="#">Saint-Gaudens</a> 9km
Chirurgien	X <a href="#">Saint-Gaudens</a> 10km
Dermatologue	X <a href="#">Saint-Girons</a> 27km
Anesthésiste	X <a href="#">Muret</a> 61km
Gastro-entérologue	X <a href="#">Muret</a> 61km
Gynécologue	X <a href="#">Saint-Gaudens</a> 10km
Cancérologue	X <a href="#">Muret</a> 61km
Neurologue	X <a href="#">Saint-Gaudens</a> 9km
Ophthalmologue	X <a href="#">Saint-Gaudens</a> 10km
ORL	X <a href="#">Bagnères-de-Luchon</a> 36km
Cardiologue	X <a href="#">Saint-Gaudens</a> 11km
Pédiatre	X <a href="#">Muret</a> 61km
Pneumologue	X <a href="#">Saint-Plancard</a> 24km
Psychologue	X <a href="#">Soueich</a> 5km
Radiologue	X <a href="#">Saint-Gaudens</a> 10km
Rhumatologue	X <a href="#">Saint-Gaudens</a> 9km
Sage-femme	X <a href="#">Aspet</a> 6km



## Éducation

Crèche	X <a href="#">Montespan</a> 2km
Ecole maternelle Public	X <a href="#">Montastruc-de-Salies</a> 6km
Ecole maternelle Privé	X <a href="#">Plaisance-du-Touch</a> 67km
Ecole primaire Public	1
Ecole primaire Privé	X <a href="#">Saint-Gaudens</a> 10km
Collège Public	X <a href="#">Aspet</a> 6km
Collège Privé	X <a href="#">Saint-Gaudens</a> 10km
Lycée Public	X <a href="#">Saint-Gaudens</a> 9km
Lycée Privé	X <a href="#">Saint-Gaudens</a> 10km

Sources : Base Sirene des entreprises et de leurs établissements selon les dernières parutions officielles de 2025 portant sur l'année 2024 ([data.gouv](#)). Liste, localisation et tarifs des professionnels de santé selon les dernières parutions officielles de 2025 portant sur l'année 2024 ([opendatasoft](#)) et FINISS Extraction du Fichier des établissements selon les dernières parutions officielles de 2025 portant sur l'année 2024 ([data.gouv](#)). Adresse et géolocalisation des établissements d'enseignement du premier et second degrés selon les dernières parutions officielles de 2025 portant sur l'année 2024 ([data.education.gouv](#))

## Villes autour de Ganties

Ville	Habitants	Superficie	Pop densité	Pop active	Taux chômage	Revenu moyen	Prix immobilier
Pointis-Inard	919	14 km <sup>2</sup>	66 h/km <sup>2</sup>	46.5%	3.9%	21 590 €/an	1 548 €/m <sup>2</sup>
Couret	233	4 km <sup>2</sup>	58 h/km <sup>2</sup>	40.3%	4.7%	22 190 €/an	543 €/m <sup>2</sup>
Montespan	476	12 km <sup>2</sup>	40 h/km <sup>2</sup>	44.7%	3.2%	22 270 €/an	1 037 €/m <sup>2</sup>
Estadens	526	17 km <sup>2</sup>	31 h/km <sup>2</sup>	45.2%	4%	22 220 €/an	1 176 €/m <sup>2</sup>
Soueich	514	11 km <sup>2</sup>	47 h/km <sup>2</sup>	38.3%	4.5%	23 270 €/an	551 €/m <sup>2</sup>
Beauchalot	662	6 km <sup>2</sup>	110 h/km <sup>2</sup>	37.3%	3.6%	20 120 €/an	1 388 €/m <sup>2</sup>
Lespiteau	78	1 km <sup>2</sup>	78 h/km <sup>2</sup>	42.3%	3.8%	NC	1 062 €/m <sup>2</sup>
Estancarbon (2 avis)	612	6 km <sup>2</sup>	102 h/km <sup>2</sup>	38.6%	2.1%	23 260 €/an	1 151 €/m <sup>2</sup>
Figarol	311	11 km <sup>2</sup>	28 h/km <sup>2</sup>	46.6%	4.5%	21 590 €/an	1 366 €/m <sup>2</sup>
Labarthe-Inard	871	10 km <sup>2</sup>	87 h/km <sup>2</sup>	45.1%	3.8%	21 970 €/an	1 353 €/m <sup>2</sup>
Rouède (1 avis)	285	6 km <sup>2</sup>	48 h/km <sup>2</sup>	46.3%	8.1%	23 190 €/an	1 172 €/m <sup>2</sup>
Savarthès	195	3 km <sup>2</sup>	65 h/km <sup>2</sup>	53.8%	4.1%	23 480 €/an	1 659 €/m <sup>2</sup>
Aspet (1 avis)	907	26 km <sup>2</sup>	35 h/km <sup>2</sup>	41.9%	4.9%	19 880 €/an	1 191 €/m <sup>2</sup>
Montastruc-de-Salies	302	16 km <sup>2</sup>	19 h/km <sup>2</sup>	47.7%	3%	20 580 €/an	489 €/m <sup>2</sup>
Saint-Médard	225	5 km <sup>2</sup>	45 h/km <sup>2</sup>	41.8%	4.9%	22 700 €/an	1 350 €/m <sup>2</sup>

bien-dans-ma-ville.fr



# Vous aimez votre ville ? Notez-la !

Et faites-nous part de vos remarques constructives



Avec

**BIEN** dans ma **VILLE** 