



Version web

# Ville de Gan

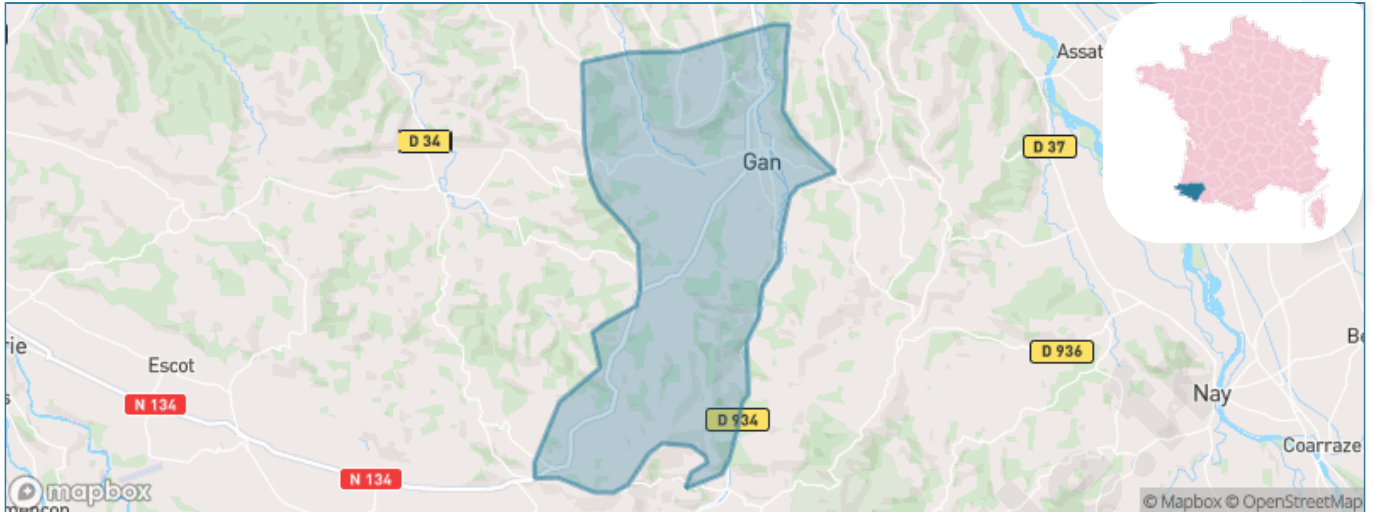
Présenté par

**BIEN** dans  
ma **VILLE** 

# Sommaire

Situation géographique .....	3
Statistiques sur la population .....	4
Evolution du nombre d'habitants .....	4
Tranche d'âge .....	5
0-14 ans .....	5
15-29 ans .....	5
30-44 ans .....	5
45-59 ans .....	5
60-74 ans .....	5
75-89 ans .....	5
90 ans et + .....	5
Activité professionnelle .....	5
Agriculteurs .....	5
Artisans, Commerçants .....	5
Cadres et sup. ....	5
Professions intermédiaires .....	5
Employé .....	5
Ouvrier .....	5
Retraité .....	5
Autres .....	5
Niveau de diplôme .....	6
Sans diplôme ou CEP .....	6
Brevet, BEPC, DNB .....	6
CAP-BEP ou équivalent .....	6
BAC ou équivalent .....	6
BAC+2 .....	6
BAC+3 ou +4 .....	6
BAC+5 ou plus .....	6
Composition des ménages .....	6
Couple sans enfant .....	6
Couple avec enfant(s) .....	6
Famille monoparentale .....	6
Colocation / Autre .....	6
Personnes seules .....	6
Profils électoraux .....	7
Premier tour .....	7
Sécurité .....	8
Evolution du nombre d'infractions .....	8
Pour comparer .....	9
Services à la population .....	10
Commerce .....	10
Éducation .....	10
Villes autour de Gan .....	11

# Situation géographique



## i Informations clés

- **Région** : Nouvelle-Aquitaine
- **Département** : Pyrénées-Atlantiques
- **Code postal** : 64290
- **Superficie** : 39 km<sup>2</sup>



# Statistiques sur la population



Nombre d'habitants

**5 676**



Age moyen

**44 ans**



Pop active

**43.9%**



Taux chômage

**5.3%**



Pop densité

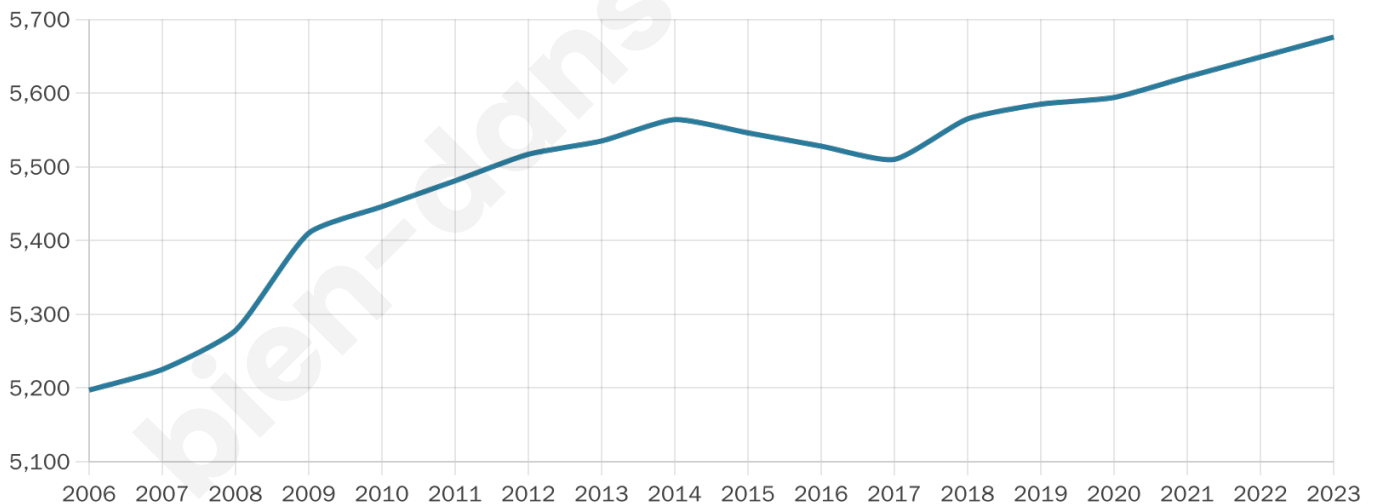
**146 h/km<sup>2</sup>**



Revenu moyen

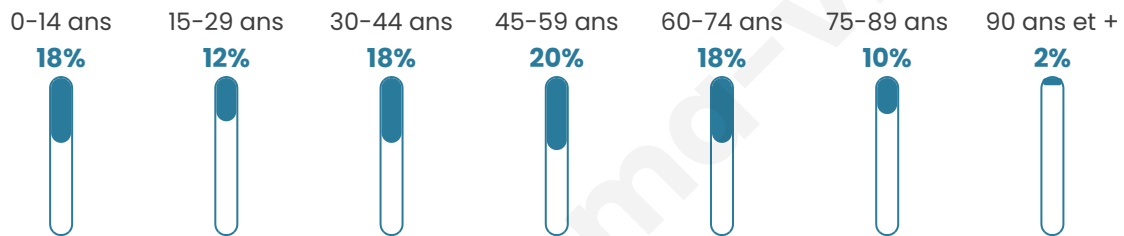
**24 730 €/an**

## Evolution du nombre d'habitants

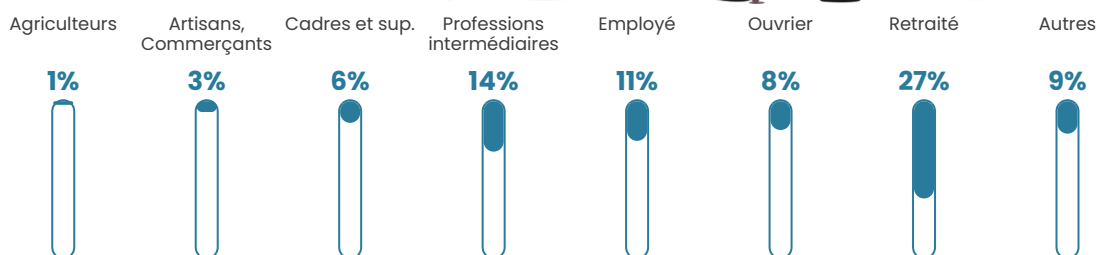


Sources : Institut national de la statistique et des études économiques (insee) selon Les dernières parutions officielles de 2024 portant sur les années 2020, 2021 et 2022.


## Tranche d'âge




## Activité professionnelle



## Niveau de diplôme















## Composition des ménages



# Profils électoraux

## Premier tour

	Emmanuel MACRON	27.83 %
	Jean-Luc MÉLENCHON	19.41 %
	Marine LE PEN	17.68 %
	Jean LASSALLE	14.62 %
	Éric ZEMMOUR	5.24 %
	Yannick JADOT	4.39 %
	Valérie PÉCRESE	3.46 %
	Anne HIDALGO	2.49 %
	Fabien ROUSSEL	2.47 %
	Nicolas DUPONT-AIGNAN	1.53 %
	Philippe POUTOU	0.51 %
	Nathalie ARTHAUD	0.37 %



### 4 402 inscrits

Participation : 81.71%

Votes blancs : 1.28%

Votes nuls : 0.61%

## Second tour

	Emmanuel MACRON	62,98 %
	Marine LE PEN	37,02 %

### 4 404 inscrits

Participation : 77.86%

Votes blancs : 8.02%

Votes nuls : 4.37%

# Sécurité



Agressions physiques / sexuelles

**7**



Cambriolages

**5**



Vols / dégradations

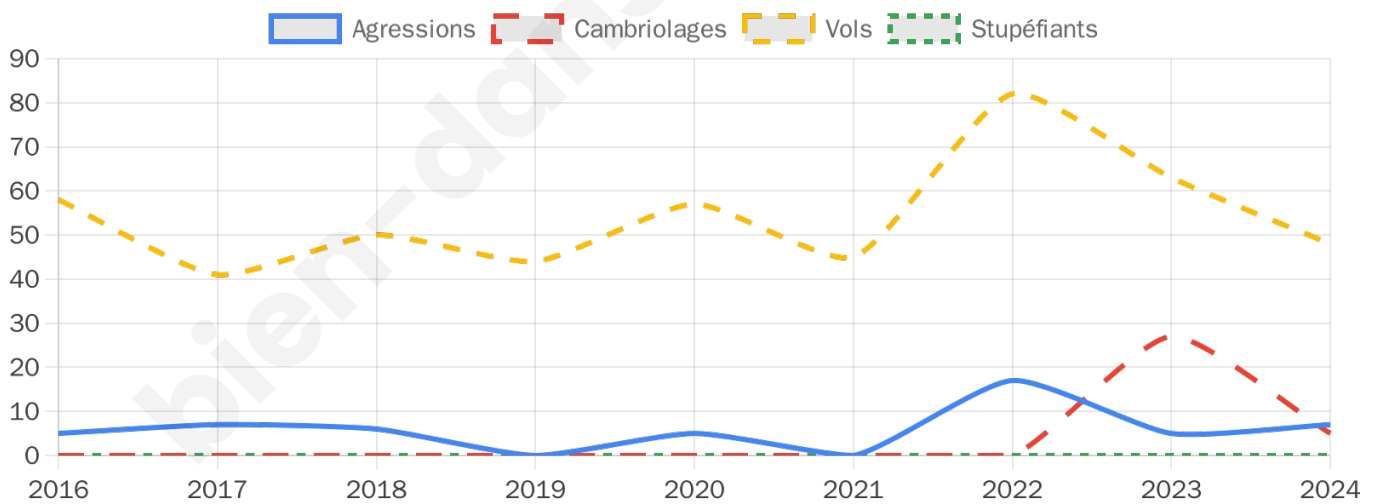
**48**



Stupéfiants

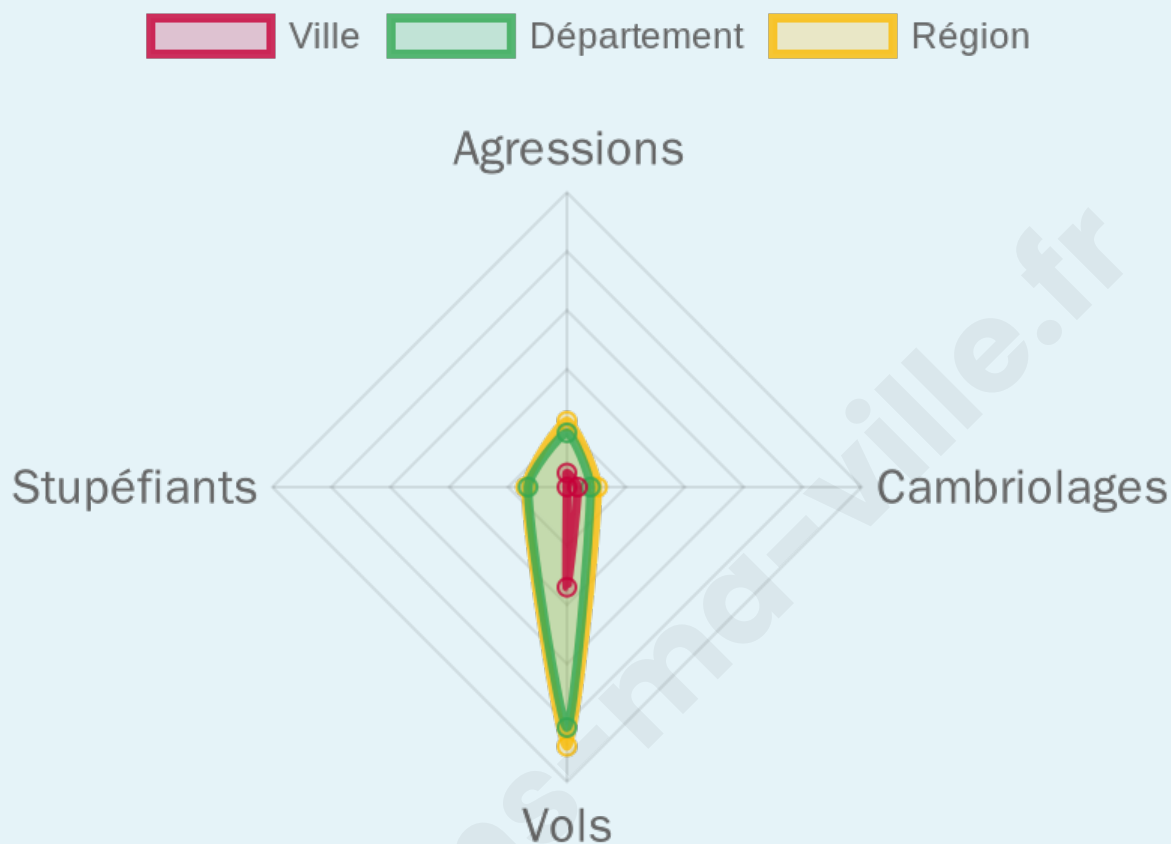
**0**

## Evolution du nombre d'infractions



## Pour comparer

(en proportion du nombre d'habitants)



Sources : Bases statistiques communale, départementale et régionale de la délinquance enregistrée par la police et la gendarmerie nationales selon les dernières parutions officielles de 2025 portant sur l'année 2024 ([data.gouv](https://data.gouv.fr)).

Agressions physiques / sexuelles : Violences sexuelles, coups et blessures volontaires intrafamiliaux, coups et blessures volontaires, autres coups, blessures volontaires et vols violents sans arme.

Cambriolages : Cambriolages de logements.

Vols : Vols avec armes, vols d'accessoires sur véhicules, vols dans les véhicules, vols de véhicules, vols sans violence contre des personnes, destructions, dégradations volontaires et escroqueries.

Stupéfiants : Trafic de stupéfiants dont (AFD) et usage de stupéfiants.

# Services à la population



## Commerce

Hypermarché	X <u>Mazères-Lezons</u> 6km
Supermarché	2
Superette	X <u>Gelos</u> 6km
Boulangerie	4
Boucherie	1
Restaurant	4
Garage	6
Station-service	1
Banque	3
La poste	1
Coiffeur	11
Tabac	X <u>Jurançon</u> 6km
Bars / discothèque	2
Bibliothèque	X <u>Saint-Faust</u> 7km
Cinéma	X <u>Pau</u> 7km
Vétérinaire	4



## Santé

Pharmacie	2
Hôpital	X <u>Pau</u> 10km
Laboratoire d'analyses médicales	1
Etablissement pour handicapé	X <u>Rontignon</u> 5km
EHPA	2
Médecin	7
Dentiste	2
Chirurgien	X <u>Aressy</u> 7km
Dermatologue	X <u>Jurançon</u> 6km
Anesthésiste	X <u>Aressy</u> 7km
Gastro-entérologue	X <u>Pau</u> 10km
Gynécologue	X <u>Pau</u> 7km
Cancérologue	X <u>Tarbes</u> 37km
Neurologue	X <u>Aressy</u> 7km
Ophthalmologue	X <u>Jurançon</u> 6km
ORL	X <u>Pau</u> 8km
Cardiologue	X <u>Aressy</u> 7km
Pédiatre	X <u>Gelos</u> 6km
Pneumologue	X <u>Aressy</u> 7km
Psychologue	1
Radiologue	X <u>Billère</u> 8km
Rhumatologue	X <u>Billère</u> 8km
Sage-femme	1



## Éducation

Crèche	X <u>Gelos</u> 2km
Ecole maternelle Public	1
Ecole maternelle Privé	X <u>Plaisance-du-Touch</u> 14km
Ecole primaire Public	1
Ecole primaire Privé	1
Collège Public	X <u>Jurançon</u> 6km
Collège Privé	X <u>Jurançon</u> 6km
Lycée Public	X <u>Gelos</u> 6km
Lycée Privé	X <u>Pau</u> 7km

Sources : Base Sirene des entreprises et de leurs établissements selon les dernières parutions officielles de 2025 portant sur l'année 2024 ([data.gouv](#)). Liste, localisation et tarifs des professionnels de santé selon les dernières parutions officielles de 2025 portant sur l'année 2024 ([opendatasoft](#)) et FINISS Extraction du Fichier des établissements selon les dernières parutions officielles de 2025 portant sur l'année 2024 ([data.gouv](#)). Adresse et géolocalisation des établissements d'enseignement du premier et second degrés selon les dernières parutions officielles de 2025 portant sur l'année 2024 ([data.education.gouv](#))

## Villes autour de Gan

Ville	Habitants	Superficie	Pop densité	Pop active	Taux chômage	Revenu moyen	Prix immobilier
Bosdarros	962	24 km <sup>2</sup>	40 h/km <sup>2</sup>	45.5%	4.2%	26 210 €/an	2 384 €/m <sup>2</sup>
Mazères-Lezons	1 845	4 km <sup>2</sup>	461 h/km <sup>2</sup>	40%	4%	25 060 €/an	1 992 €/m <sup>2</sup>
Rontignon	875	7 km <sup>2</sup>	125 h/km <sup>2</sup>	43.2%	3.8%	26 560 €/an	1 459 €/m <sup>2</sup>
Uzos	874	3 km <sup>2</sup>	291 h/km <sup>2</sup>	39%	2.4%	27 860 €/an	2 004 €/m <sup>2</sup>
Narcastet	753	4 km <sup>2</sup>	188 h/km <sup>2</sup>	48.7%	3.1%	24 070 €/an	1 937 €/m <sup>2</sup>
Gelos (2 avis)	3 637	11 km <sup>2</sup>	331 h/km <sup>2</sup>	45.6%	4.7%	25 160 €/an	2 000 €/m <sup>2</sup>
Bizanos (5 avis)	4 592	4 km <sup>2</sup>	1 148 h/km <sup>2</sup>	44.1%	4%	26 410 €/an	1 978 €/m <sup>2</sup>
Meillon (2 avis)	957	7 km <sup>2</sup>	137 h/km <sup>2</sup>	50.1%	4.7%	24 930 €/an	496 €/m <sup>2</sup>
Saint-Faust	738	13 km <sup>2</sup>	57 h/km <sup>2</sup>	43.9%	2%	26 520 €/an	1 609 €/m <sup>2</sup>
Baliros	515	3 km <sup>2</sup>	172 h/km <sup>2</sup>	49.7%	2.9%	23 060 €/an	1 794 €/m <sup>2</sup>
Pardies-Piétat	434	7 km <sup>2</sup>	62 h/km <sup>2</sup>	51.4%	4.1%	24 870 €/an	1 582 €/m <sup>2</sup>
Assat	2 068	9 km <sup>2</sup>	230 h/km <sup>2</sup>	48.7%	2.8%	25 700 €/an	1 685 €/m <sup>2</sup>
Rébénacq (1 avis)	639	10 km <sup>2</sup>	64 h/km <sup>2</sup>	45.5%	2.8%	22 910 €/an	1 094 €/m <sup>2</sup>
Jurançon (4 avis)	7 040	18 km <sup>2</sup>	391 h/km <sup>2</sup>	43.4%	6.5%	22 770 €/an	1 770 €/m <sup>2</sup>
Pau (94 avis)	80 441	31 km <sup>2</sup>	2 595 h/km <sup>2</sup>	42%	7.2%	20 970 €/an	1 729 €/m <sup>2</sup>

bien-dans-ma-ville.fr



# Vous aimez votre ville ? Notez-la !

Et faites-nous part de vos remarques constructives



Avec

**BIEN** dans ma **VILLE** 