



Version web

# Ville de Gajan

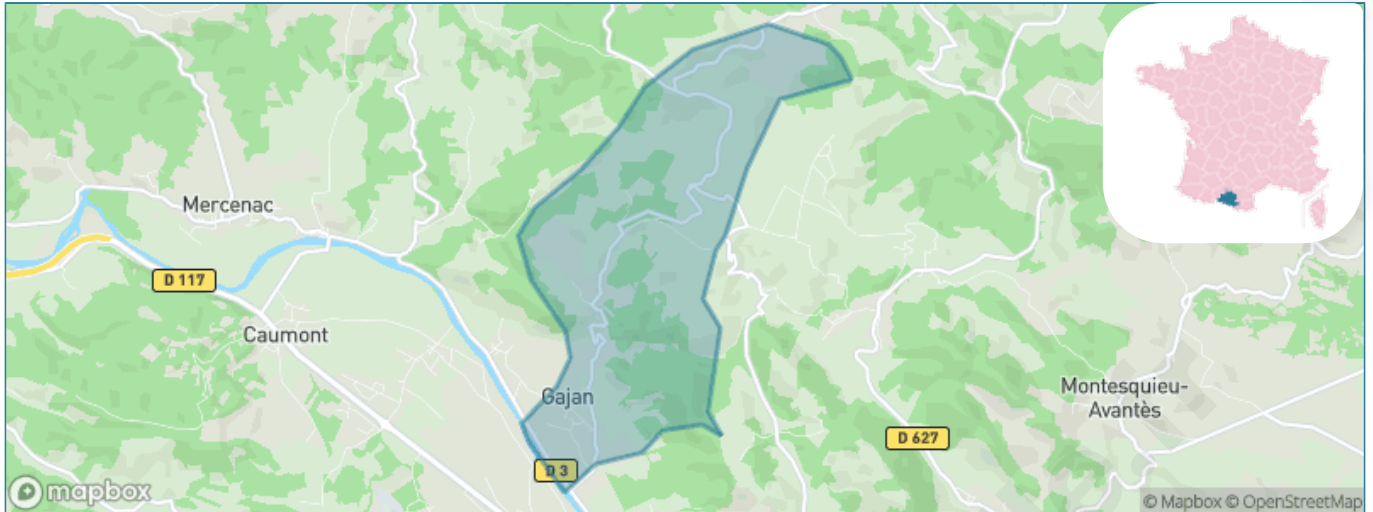
Présenté par

**BIEN** dans  
ma **VILLE** 

# Sommaire

Situation géographique .....	3
Statistiques sur la population .....	4
Evolution du nombre d'habitants .....	4
Tranche d'âge .....	5
0-14 ans .....	5
15-29 ans .....	5
30-44 ans .....	5
45-59 ans .....	5
60-74 ans .....	5
75-89 ans .....	5
90 ans et + .....	5
Activité professionnelle .....	5
Agriculteurs .....	5
Artisans, Commerçants .....	5
Cadres et sup. ....	5
Professions intermédiaires .....	5
Employé .....	5
Ouvrier .....	5
Retraité .....	5
Autres .....	5
Niveau de diplôme .....	6
Sans diplôme ou CEP .....	6
Brevet, BEPC, DNB .....	6
CAP-BEP ou équivalent .....	6
BAC ou équivalent .....	6
BAC+2 .....	6
BAC+3 ou +4 .....	6
BAC+5 ou plus .....	6
Composition des ménages .....	6
Couple sans enfant .....	6
Couple avec enfant(s) .....	6
Famille monoparentale .....	6
Colocation / Autre .....	6
Personnes seules .....	6
Profils électoraux .....	7
Premier tour .....	7
Sécurité .....	8
Evolution du nombre d'infractions .....	8
Pour comparer .....	9
Services à la population .....	10
Commerce .....	10
Éducation .....	10
Villes autour de Gajan .....	11

# Situation géographique



## i Informations clés

- **Région** : Occitanie
- **Département** : Ariège
- **Code postal** : 09190
- **Superficie** : 8 km<sup>2</sup>



# Statistiques sur la population



Nombre d'habitants

**340**



Age moyen

**45 ans**



Pop active

**53.2%**



Taux chômage

**7.3%**



Pop densité

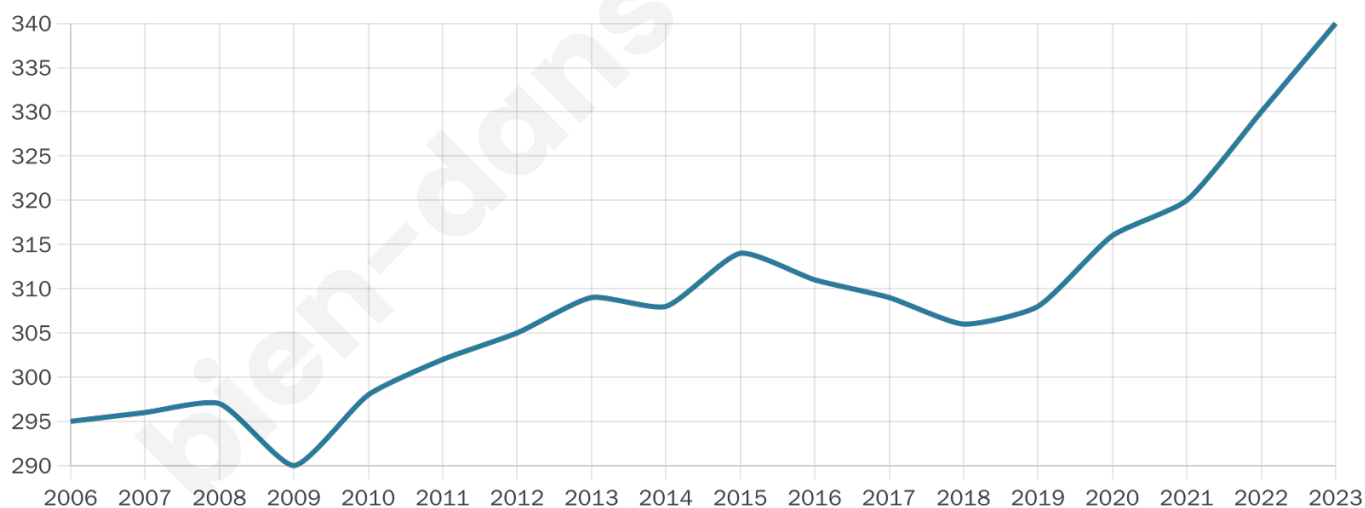
**43 h/km<sup>2</sup>**



Revenu moyen

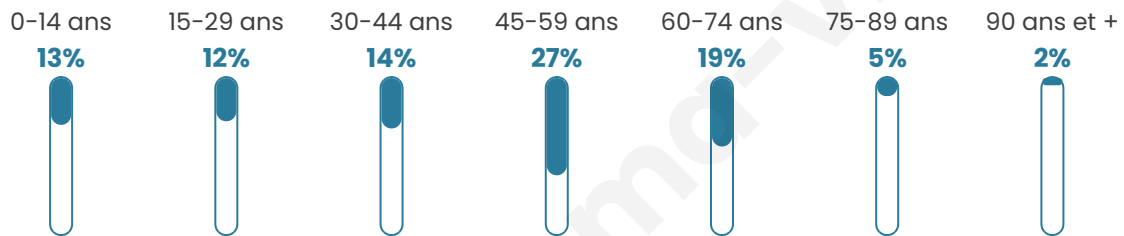
**22 770 €/an**

## Evolution du nombre d'habitants

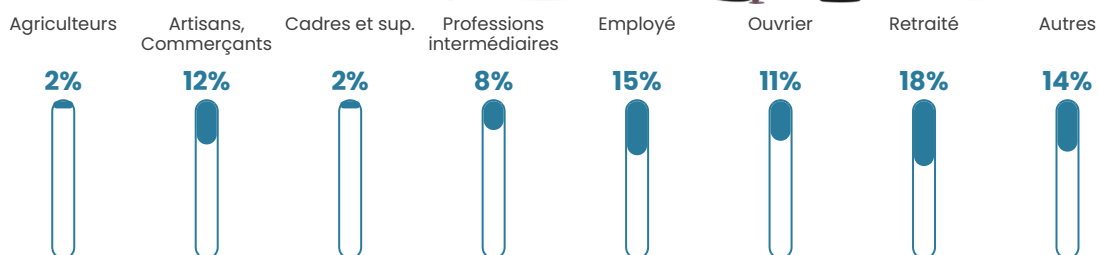


Sources : Institut national de la statistique et des études économiques (insee) selon Les dernières parutions officielles de 2024 portant sur les années 2020, 2021 et 2022.


## Tranche d'âge




## Activité professionnelle



## Niveau de diplôme















## Composition des ménages



# Profils électoraux

## Premier tour

	Marine LE PEN	22.75 %
	Jean-Luc MÉLENCHON	21.33 %
	Emmanuel MACRON	17.06 %
	Jean LASSALLE	14.69 %
	Yannick JADOT	7.11 %
	Éric ZEMMOUR	6.16 %
	Valérie PÉCRESSE	2.84 %
	Anne HIDALGO	2.37 %
	Nicolas DUPONT-AIGNAN	2.37 %
	Fabien ROUSSEL	1.90 %
	Philippe POUTOU	1.42 %
	Nathalie ARTHAUD	0.00 %



### 267 inscrits

Participation : 79.78%

Votes blancs : 0.47%

Votes nuls : 0.47%

## Second tour

	Emmanuel MACRON	48,24 %
	Marine LE PEN	51,76 %

### 266 inscrits

Participation : 83.46%

Votes blancs : 7.21%

Votes nuls : 3.15%

# Sécurité



Agressions physiques / sexuelles

0



Cambriolages

0



Vols / dégradations

0



Stupéfiants

0

## Evolution du nombre d'infractions



## Pour comparer

(en proportion du nombre d'habitants)



Sources : Bases statistiques communale, départementale et régionale de la délinquance enregistrée par la police et la gendarmerie nationales selon les dernières parutions officielles de 2025 portant sur l'année 2024 ([data.gouv](https://data.gouv.fr)).

Agressions physiques / sexuelles : Violences sexuelles, coups et blessures volontaires intrafamiliaux, coups et blessures volontaires, autres coups, blessures volontaires et vols violents sans arme.

Cambriolages : Cambriolages de logements.

Vols : Vols avec armes, vols d'accessoires sur véhicules, vols dans les véhicules, vols de véhicules, vols sans violence contre des personnes, destructions, dégradations volontaires et escroqueries.

Stupéfiants : Trafic de stupéfiants dont (AFD) et usage de stupéfiants.

# Services à la population



## Commerce

Hypermarché	X <a href="#">Cazères</a> 22km
Supermarché	X <a href="#">Saint-Lizier</a> 1km
Superette	X <a href="#">Saint-Lizier</a> 2km
Boulangerie	X <a href="#">Lorp-Sentaraille</a> 1km
Boucherie	X <a href="#">Lorp-Sentaraille</a> 1km
Restaurant	X <a href="#">Lorp-Sentaraille</a> 1km
Garage	X <a href="#">Lorp-Sentaraille</a> 1km
Station-service	X <a href="#">Saint-Lizier</a> 2km
Banque	X <a href="#">Saint-Girons</a> 3km
La poste	X <a href="#">Montjoie-en-Couserans</a> 4km
Coiffeur	X <a href="#">Lorp-Sentaraille</a> 1km
Tabac	X <a href="#">Saint-Lizier</a> 1km
Bars / discothèque	X <a href="#">Saint-Lizier</a> 2km
Bibliothèque	X <a href="#">Saint-Girons</a> 4km
Cinéma	X <a href="#">Cazères</a> 21km
Vétérinaire	X <a href="#">Saint-Lizier</a> 1km



## Santé

Pharmacie	X <a href="#">Lorp-Sentaraille</a> 1km
Hôpital	X <a href="#">Saint-Lizier</a> 2km
Laboratoire d'analyses médicales	X <a href="#">Saint-Girons</a> 3km
Etablissement pour handicapé	X <a href="#">Saint-Lizier</a> 2km
EHPA	X <a href="#">Saint-Lizier</a> 2km
Médecin	X <a href="#">Lorp-Sentaraille</a> 1km
Dentiste	X <a href="#">Lorp-Sentaraille</a> 2km
Chirurgien	X <a href="#">Mauvezin-de-Sainte-Croix</a> 10km
Dermatologue	X <a href="#">Saint-Girons</a> 4km
Anesthésiste	X <a href="#">Muret</a> 53km
Gastro-entérologue	X <a href="#">Saint-Jean-de-Verges</a> 39km
Gynécologue	X <a href="#">Saint-Gaudens</a> 35km
Cancérologue	X <a href="#">Muret</a> 53km
Neurologue	X <a href="#">Mauvezin-de-Sainte-Croix</a> 10km
Ophtalmologue	X <a href="#">Saint-Girons</a> 3km
ORL	X <a href="#">Foix</a> 39km
Cardiologue	X <a href="#">Saint-Girons</a> 4km
Pédiatre	X <a href="#">Pamiers</a> 41km
Pneumologue	X <a href="#">Foix</a> 39km
Psychologue	X <a href="#">Saint-Girons</a> 4km
Radiologue	X <a href="#">Mauvezin-de-Sainte-Croix</a> 10km
Rhumatologue	X <a href="#">Saint-Gaudens</a> 34km
Sage-femme	X <a href="#">Saint-Girons</a> 4km



## Éducation

Crèche	X <a href="#">Saint-Girons</a> 4km
Ecole maternelle Public	X <a href="#">Saint-Girons</a> 4km
Ecole maternelle Privé	X <a href="#">Plaisance-du-Touch</a> 62km
Ecole primaire Public	X <a href="#">Lorp-Sentaraille</a> 1km
Ecole primaire Privé	X <a href="#">Saint-Girons</a> 4km
Collège Public	X <a href="#">Saint-Girons</a> 5km
Collège Privé	X <a href="#">Saint-Girons</a> 4km
Lycée Public	X <a href="#">Saint-Girons</a> 3km
Lycée Privé	X <a href="#">Mouliès</a> 5km

Sources : Base Sirene des entreprises et de leurs établissements selon les dernières parutions officielles de 2025 portant sur l'année 2024 ([data.gouv](#)). Liste, localisation et tarifs des professionnels de santé selon les dernières parutions officielles de 2025 portant sur l'année 2024 ([opendatasoft](#)) et FINISS Extraction du Fichier des établissements selon les dernières parutions officielles de 2025 portant sur l'année 2024 ([data.gouv](#)). Adresse et géolocalisation des établissements d'enseignement du premier et second degrés selon les dernières parutions officielles de 2025 portant sur l'année 2024 ([data.education.gouv](#))

## Villes autour de Gajan

Ville	Habitants	Superficie	Pop densité	Pop active	Taux chômage	Revenu moyen	Prix immobilier
Lorp-Sentaraille (1 avis)	1 381	6 km <sup>2</sup>	230 h/km <sup>2</sup>	45.3%	4.7%	22 190 €/an	1 727 €/m <sup>2</sup>
Saint-Lizier	1 391	9 km <sup>2</sup>	155 h/km <sup>2</sup>	31%	2.5%	24 330 €/an	2 086 €/m <sup>2</sup>
Taurignan-Vieux	204	5 km <sup>2</sup>	41 h/km <sup>2</sup>	38.2%	3.9%	23 360 €/an	1 246 €/m <sup>2</sup>
Montjoie-en-Couserans	992	29 km <sup>2</sup>	34 h/km <sup>2</sup>	44.1%	4.5%	22 580 €/an	1 314 €/m <sup>2</sup>
Saint-Girons (23 avis)	6 008	19 km <sup>2</sup>	316 h/km <sup>2</sup>	43%	7%	20 320 €/an	1 285 €/m <sup>2</sup>
Caumont	336	9 km <sup>2</sup>	37 h/km <sup>2</sup>	43.5%	3.6%	21 650 €/an	940 €/m <sup>2</sup>
Mercenac	352	13 km <sup>2</sup>	27 h/km <sup>2</sup>	45.2%	6%	23 500 €/an	1 774 €/m <sup>2</sup>
Taurignan-Castet	163	6 km <sup>2</sup>	27 h/km <sup>2</sup>	41.1%	5.5%	21 400 €/an	559 €/m <sup>2</sup>
Montgauch	112	9 km <sup>2</sup>	12 h/km <sup>2</sup>	39.3%	1.8%	20 650 €/an	1 122 €/m <sup>2</sup>
Montégut-en-Couserans	70	6 km <sup>2</sup>	12 h/km <sup>2</sup>	50%	2.9%	NC	1 397 €/m <sup>2</sup>
Montesquieu-Avantès	263	16 km <sup>2</sup>	16 h/km <sup>2</sup>	45.2%	10.3%	16 390 €/an	1 513 €/m <sup>2</sup>
Barjac	45	2 km <sup>2</sup>	23 h/km <sup>2</sup>	33.3%	2.2%	NC	NC
Eycheil	522	4 km <sup>2</sup>	131 h/km <sup>2</sup>	39.7%	4.2%	21 680 €/an	952 €/m <sup>2</sup>
Lasserre (1 avis)	252	8 km <sup>2</sup>	32 h/km <sup>2</sup>	43.7%	7.1%	19 170 €/an	2 016 €/m <sup>2</sup>
Moulis (1 avis)	794	36 km <sup>2</sup>	22 h/km <sup>2</sup>	39%	4.3%	20 810 €/an	1 612 €/m <sup>2</sup>

bien-dans-ma-ville.fr



# **Vous aimez votre ville ? Notez-la !**

Et faites-nous part de vos remarques constructives



Avec

**BIEN** dans ma **VILLE** 