



Version web

Ville de Furiani

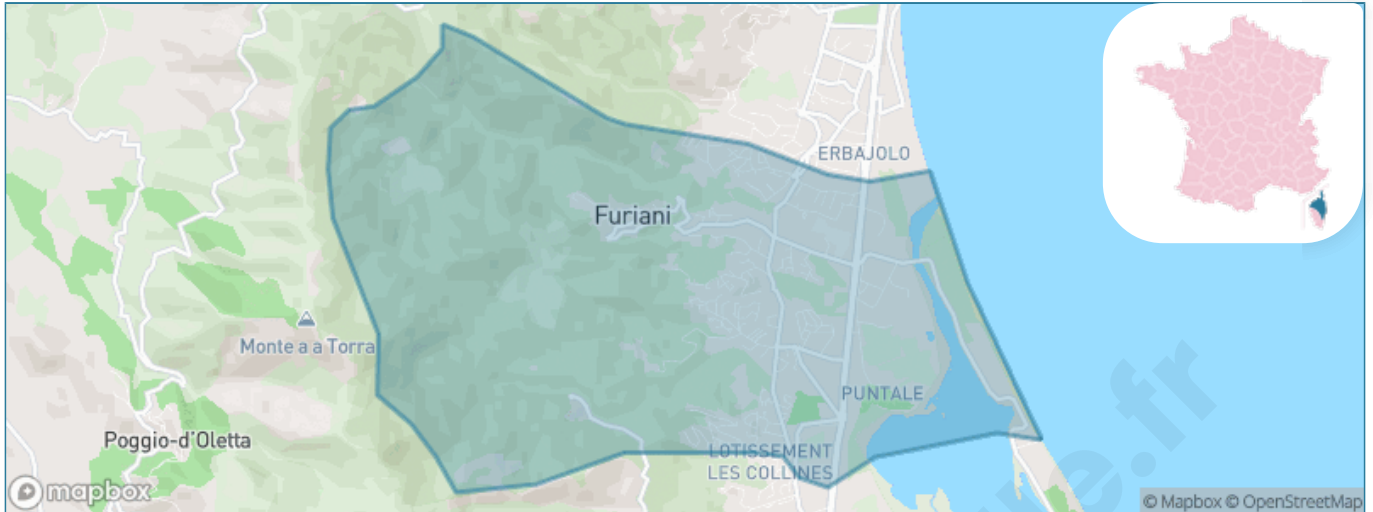
Présenté par

BIEN dans
ma **VILLE** 

Sommaire

Situation géographique	3
Statistiques sur la population	4
Evolution du nombre d'habitants	4
Tranche d'âge	5
0-14 ans	5
15-29 ans	5
30-44 ans	5
45-59 ans	5
60-74 ans	5
75-89 ans	5
90 ans et +	5
Activité professionnelle	5
Agriculteurs	5
Artisans, Commerçants	5
Cadres et sup.	5
Professions intermédiaires	5
Employé	5
Ouvrier	5
Retraité	5
Autres	5
Niveau de diplôme	6
Sans diplôme ou CEP	6
Brevet, BEPC, DNB	6
CAP-BEP ou équivalent	6
BAC ou équivalent	6
BAC+2	6
BAC+3 ou +4	6
BAC+5 ou plus	6
Composition des ménages	6
Couple sans enfant	6
Couple avec enfant(s)	6
Famille monoparentale	6
Colocation / Autre	6
Personnes seules	6
Profils électoraux	7
Premier tour	7
Sécurité	8
Evolution du nombre d'infractions	8
Pour comparer	9
Services à la population	10
Commerce	10
Éducation	10
Villes autour de Furiani	11

Situation géographique



i Informations clés

- **Région** : Corse
- **Département** : Haute-corse
- **Code postal** : 20600
- **Superficie** : 18 km²



Statistiques sur la population



Nombre d'habitants

6 585



Age moyen

43 ans



Pop active

42%



Taux chômage

4.8%



Pop densité

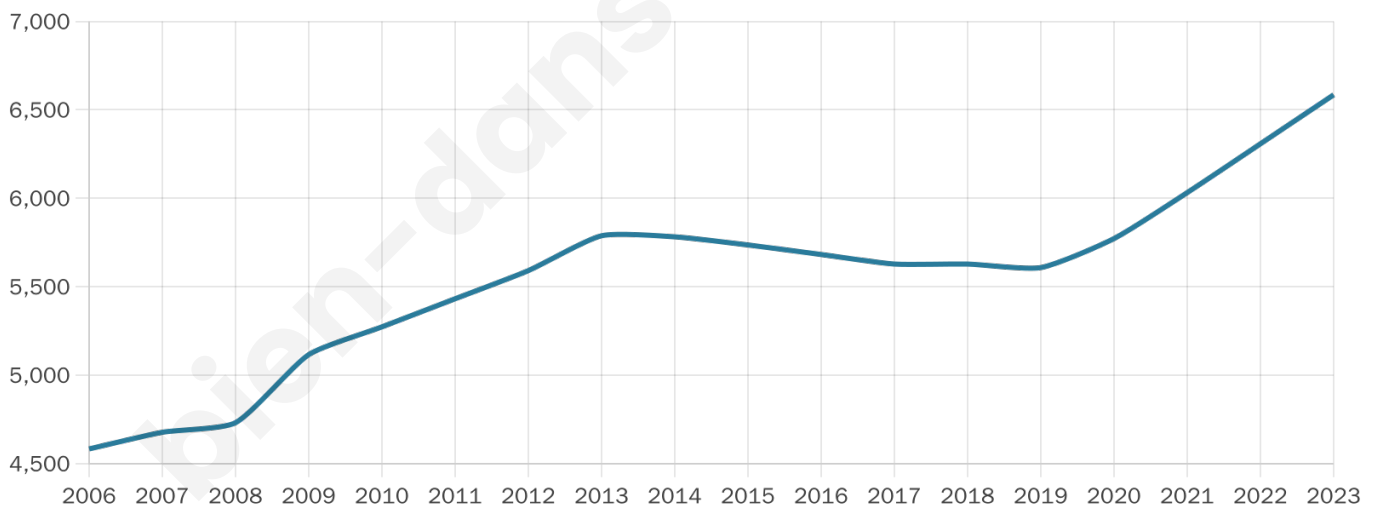
366 h/km²



Revenu moyen

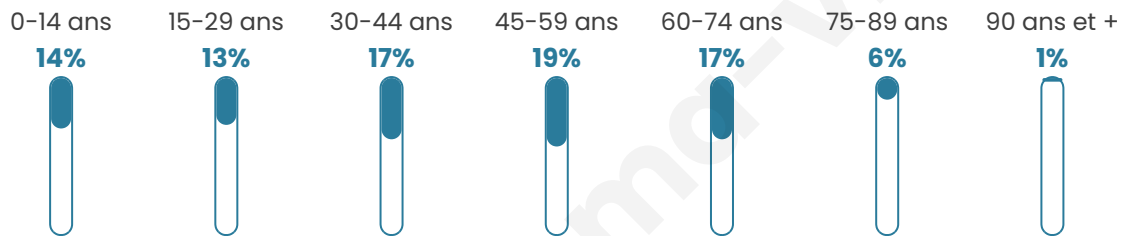
23 840 €/an

Evolution du nombre d'habitants

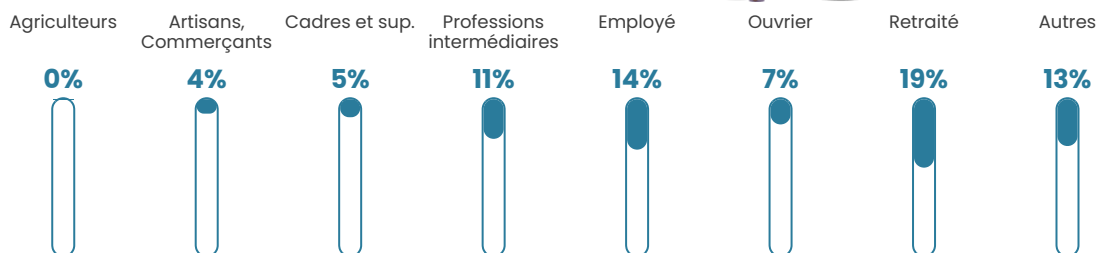


Sources : Institut national de la statistique et des études économiques (insee) selon Les dernières parutions officielles de 2024 portant sur les années 2020, 2021 et 2022.


Tranche d'âge




Activité professionnelle



Niveau de diplôme















Composition des ménages



Profils électoraux

Premier tour

	Marine LE PEN	35.59 %
	Emmanuel MACRON	14.57 %
	Éric ZEMMOUR	13.95 %
	Jean-Luc MÉLENCHON	11.82 %
	Jean LASSALLE	9.35 %
	Valérie PÉCRESSE	3.55 %
	Yannick JADOT	3.52 %
	Fabien ROUSSEL	3.15 %
	Nicolas DUPONT-AIGNAN	1.96 %
	Philippe POUTOU	1.27 %
	Anne HIDALGO	0.94 %
	Nathalie ARTHAUD	0.33 %



4 324 inscrits

Participation : 66.05%

Votes blancs : 2.31%

Votes nuls : 1.09%

Second tour

	Emmanuel MACRON	40,87 %
	Marine LE PEN	59,13 %

4 326 inscrits

Participation : 65.05%

Votes blancs : 7.6%

Votes nuls : 1.53%

Sécurité



Agressions physiques / sexuelles

41



Cambriolages

0



Vols / dégradations

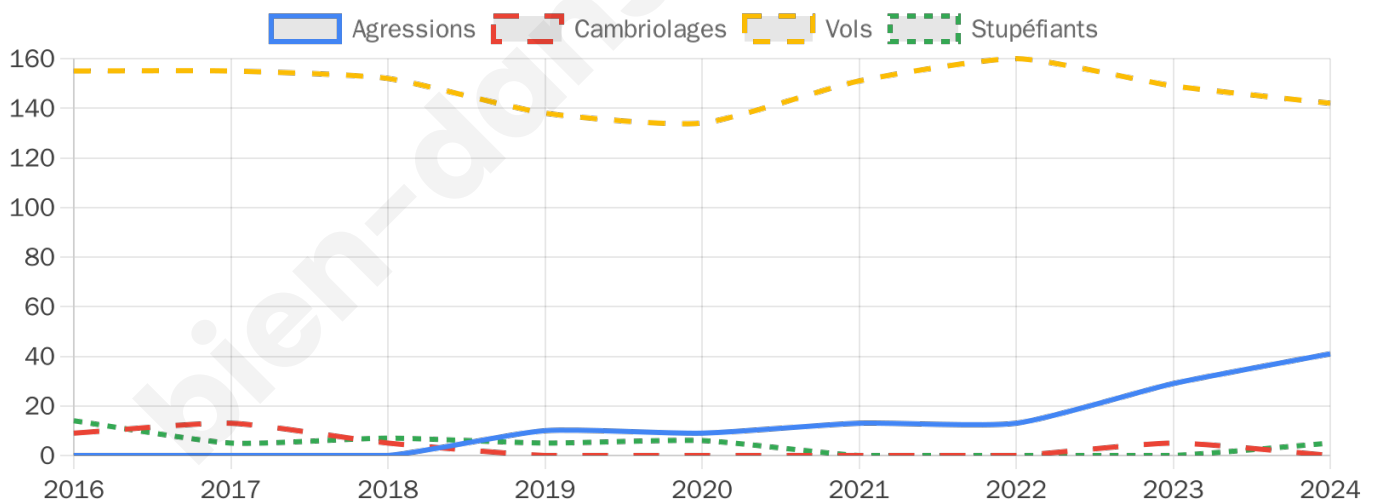
142



Stupéfiants

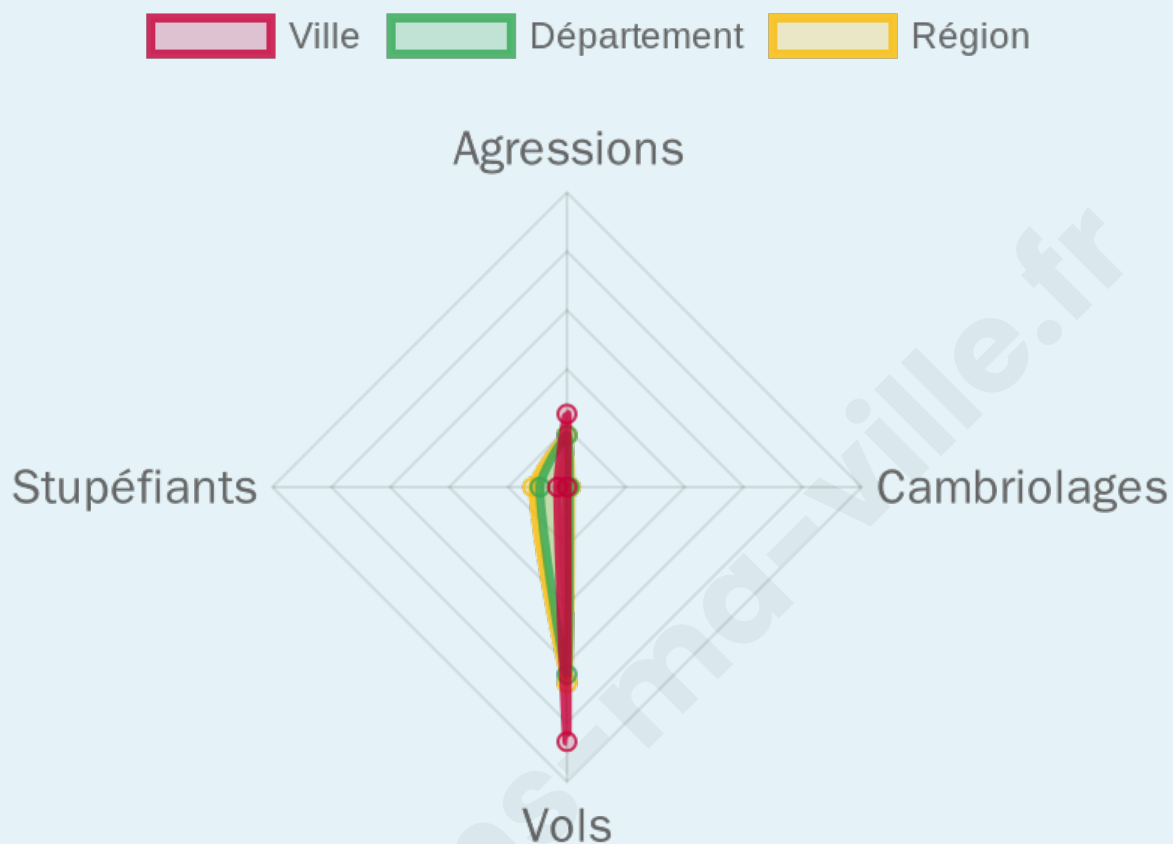
5

Evolution du nombre d'infractions



Pour comparer

(en proportion du nombre d'habitants)



Sources : Bases statistiques communale, départementale et régionale de la délinquance enregistrée par la police et la gendarmerie nationales selon les dernières parutions officielles de 2025 portant sur l'année 2024 ([data.gouv](https://data.gouv.fr)).

Agressions physiques / sexuelles : Violences sexuelles, coups et blessures volontaires intrafamiliaux, coups et blessures volontaires, autres coups, blessures volontaires et vols violents sans arme.

Cambriolages : Cambriolages de logements.

Vols : Vols avec armes, vols d'accessoires sur véhicules, vols dans les véhicules, vols de véhicules, vols sans violence contre des personnes, destructions, dégradations volontaires et escroqueries.

Stupéfiants : Trafic de stupéfiants dont (AFD) et usage de stupéfiants.

Services à la population



Commerce

Hypermarché	1
Supermarché	X <u>Bastia</u> 2km
Superette	6
Boulangerie	6
Boucherie	3
Restaurant	10
Garage	33
Station-service	4
Banque	4
La poste	8
Coiffeur	11
Tabac	1
Bars / discothèque	X <u>Bastia</u> 1km
Bibliothèque	X <u>Biguglia</u> 4km
Cinéma	1
Vétérinaire	X <u>Bastia</u> 2km



Santé

Pharmacie	2
Hôpital	X <u>Bastia</u> 2km
Laboratoire d'analyses médicales	1
Etablissement pour handicapé	X <u>Bastia</u> 2km
EHPA	1
Médecin	8
Dentiste	8
Chirurgien	2
Dermatologue	X <u>Bastia</u> 6km
Anesthésiste	2
Gastro-entérologue	X <u>Bastia</u> 3km
Gynécologue	1
Cancérologue	X <u>Bastia</u> 4km
Neurologue	1
Ophthalmologue	X <u>Bastia</u> 4km
ORL	1
Cardiologue	1
Pédiatre	1
Pneumologue	1
Psychologue	X <u>Bastia</u> 2km
Radiologue	6
Rhumatologue	X <u>Ajaccio</u> 97km
Sage-femme	1



Éducation

Crèche	5
Ecole maternelle Public	1
Ecole maternelle Privé	X 0km
Ecole primaire Public	2
Ecole primaire Privé	X <u>Biguglia</u> 5km
Collège Public	X <u>Bastia</u> 2km
Collège Privé	X <u>Bastia</u> 5km
Lycée Public	X <u>Bastia</u> 3km
Lycée Privé	X <u>Bastia</u> 5km

Sources : Base Sirene des entreprises et de leurs établissements selon les dernières parutions officielles de 2025 portant sur l'année 2024 ([data.gouv](#)). Liste, localisation et tarifs des professionnels de santé selon les dernières parutions officielles de 2025 portant sur l'année 2024 ([opendatasoft](#)) et FINISS Extraction du Fichier des établissements selon les dernières parutions officielles de 2025 portant sur l'année 2024 ([data.gouv](#)). Adresse et géolocalisation des établissements d'enseignement du premier et second degrés selon les dernières parutions officielles de 2025 portant sur l'année 2024 ([data.education.gouv](#))

Villes autour de Furiani

Ville	Habitants	Superficie	Pop densité	Pop active	Taux chômage	Revenu moyen	Prix immobilier
Biguglia (2 avis)	7 642	22 km ²	347 h/km ²	49.9%	3.9%	23 730 €/an	3 369 €/m ²
Barbaggio	362	10 km ²	36 h/km ²	45.6%	3.3%	22 110 €/an	2 619 €/m ²
Poggio-d'Oletta	215	16 km ²	13 h/km ²	46%	4.7%	29 320 €/an	2 632 €/m ²
Bastia (17 avis)	46 867	19 km ²	2 467 h/km ²	43.6%	4.9%	20 530 €/an	3 585 €/m ²
Oletta (1 avis)	1 780	26 km ²	68 h/km ²	41.6%	5.7%	21 900 €/an	2 679 €/m ²
Patrimonio	897	17 km ²	53 h/km ²	40.2%	3.6%	20 520 €/an	4 320 €/m ²
Ville-di-Pietrabugno	3 215	7 km ²	459 h/km ²	44.8%	3.7%	28 720 €/an	2 488 €/m ²
Olmeta-di-Tuda	583	17 km ²	34 h/km ²	44.6%	4.6%	21 730 €/an	1 695 €/m ²
San-Martino-di-Lota (1 avis)	3 056	9 km ²	340 h/km ²	39.2%	3.8%	25 230 €/an	3 018 €/m ²
Vallecalle	169	6 km ²	28 h/km ²	44.4%	2.4%	22 960 €/an	1 186 €/m ²
Farinole	236	14 km ²	17 h/km ²	36.9%	3.4%	23 220 €/an	1 380 €/m ²
Saint-Florent (1 avis)	1 694	18 km ²	94 h/km ²	43.3%	6.3%	21 600 €/an	4 353 €/m ²
Rutali	531	17 km ²	31 h/km ²	40.3%	4.5%	22 100 €/an	1 837 €/m ²
Santa-Maria-di-Lota (1 avis)	1 973	13 km ²	152 h/km ²	43.5%	3.7%	24 920 €/an	3 314 €/m ²
Murato	560	20 km ²	28 h/km ²	39.1%	2.7%	23 330 €/an	2 842 €/m ²

bien-dans-ma-ville.fr



Vous aimez votre ville ? Notez-la !

Et faites-nous part de vos remarques constructives



Avec

BIEN dans ma **VILLE** 