



Version web

Ville de Fuans

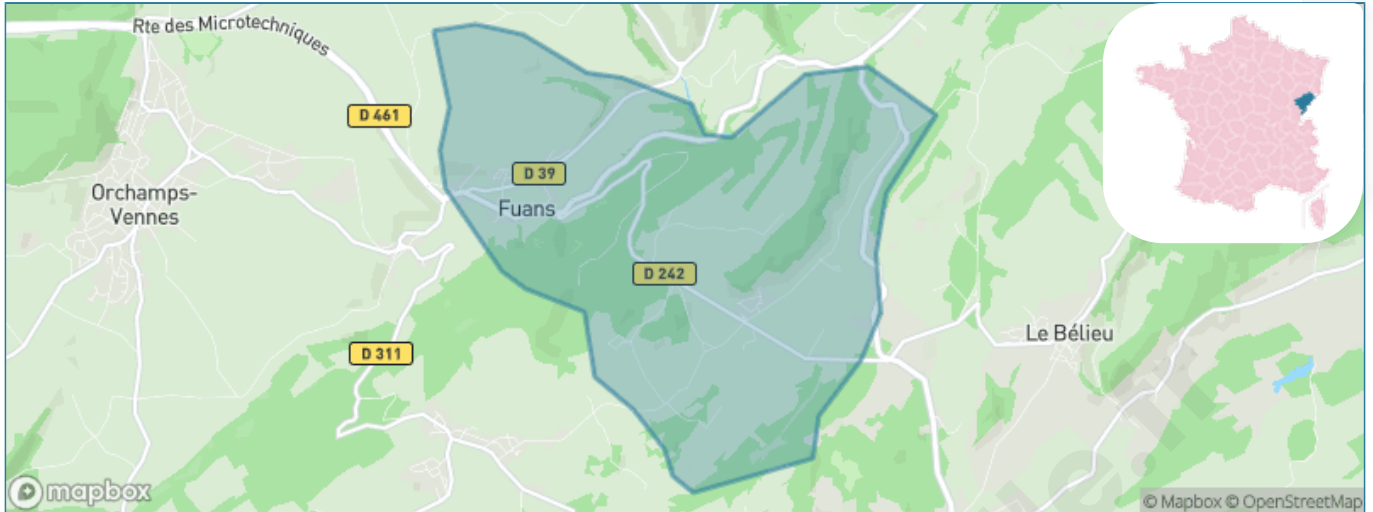
Présenté par

BIEN dans
ma **VILLE** 

Sommaire

Situation géographique	3
Statistiques sur la population	4
Evolution du nombre d'habitants	4
Tranche d'âge	5
0-14 ans	5
15-29 ans	5
30-44 ans	5
45-59 ans	5
60-74 ans	5
75-89 ans	5
90 ans et +	5
Activité professionnelle	5
Agriculteurs	5
Artisans, Commerçants	5
Cadres et sup.	5
Professions intermédiaires	5
Employé	5
Ouvrier	5
Retraité	5
Autres	5
Niveau de diplôme	6
Sans diplôme ou CEP	6
Brevet, BEPC, DNB	6
CAP-BEP ou équivalent	6
BAC ou équivalent	6
BAC+2	6
BAC+3 ou +4	6
BAC+5 ou plus	6
Composition des ménages	6
Couple sans enfant	6
Couple avec enfant(s)	6
Famille monoparentale	6
Colocation / Autre	6
Personnes seules	6
Profils électoraux	7
Premier tour	7
Sécurité	8
Evolution du nombre d'infractions	8
Pour comparer	9
Services à la population	10
Commerce	10
Éducation	10
Villes autour de Fuans	12

Situation géographique



i Informations clés

- **Région** : Bourgogne-Franche-Comté
- **Département** : Doubs
- **Code postal** : 25390
- **Superficie** : 11 km²

RÉGION
BOURGOGNE
FRANCHE
COMTE

 **Doubs**
le Département

Statistiques sur la population



Nombre d'habitants

473



Age moyen

38 ans



Pop active

56.7%



Taux chômage

8.6%



Pop densité

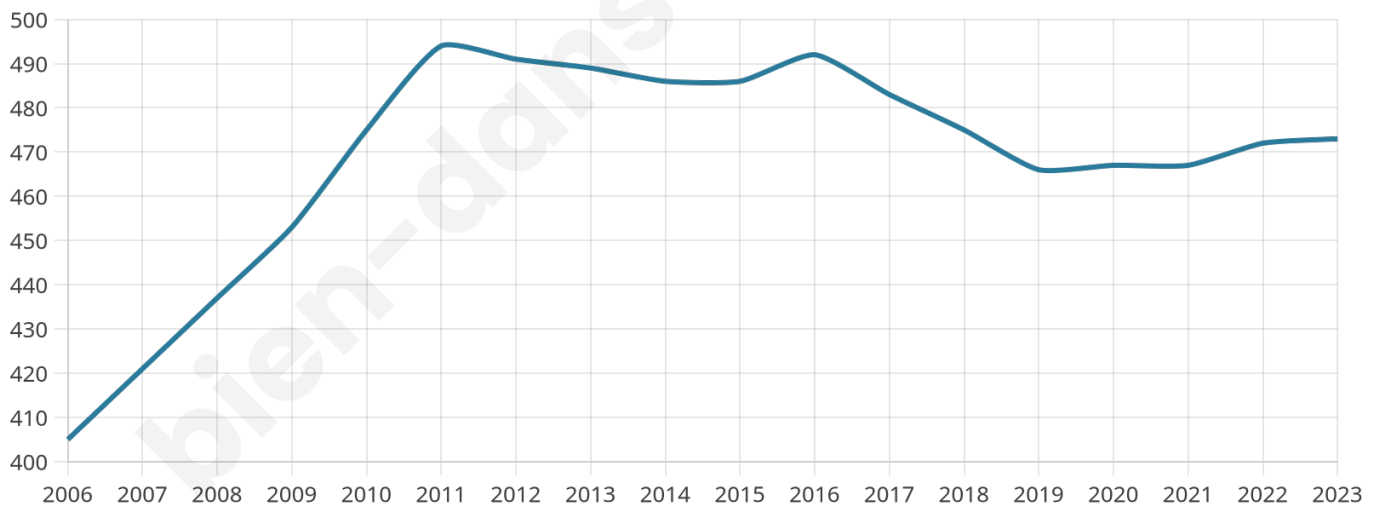
43 h/km²



Revenu moyen

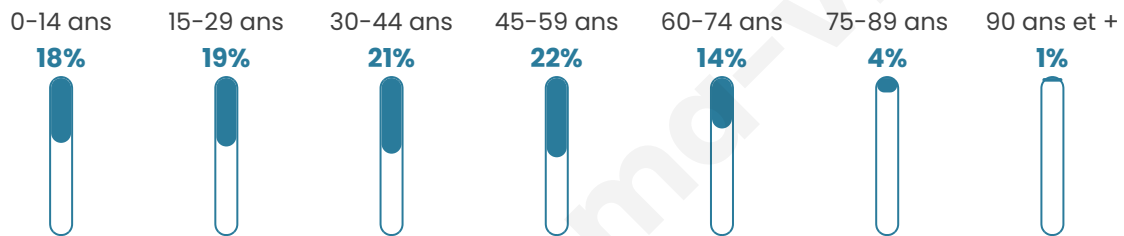
30 610 €/an

Evolution du nombre d'habitants

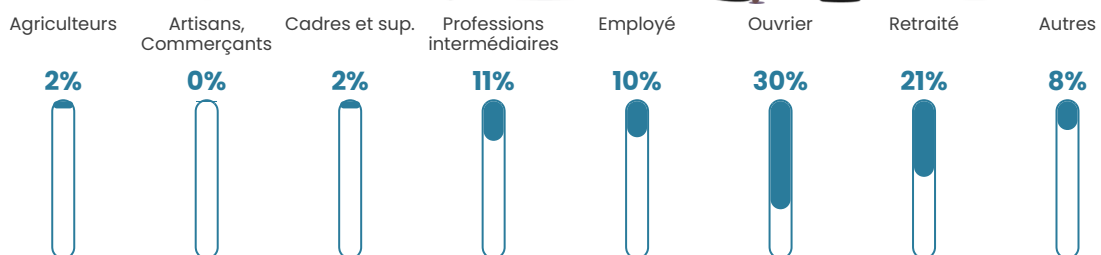


Sources : Institut national de la statistique et des études économiques (insee) selon Les dernières parutions officielles de 2024 portant sur les années 2020, 2021 et 2022.


Tranche d'âge




Activité professionnelle



Niveau de diplôme



Composition des ménages



Profils électoraux

Premier tour

	Emmanuel MACRON	30.15 %
	Marine LE PEN	25.00 %
	Jean-Luc MÉLENCHON	11.76 %
	Valérie PÉCRESSÉ	9.56 %
	Nicolas DUPONT- AIGNAN	6.62 %
	Éric ZEMMOUR	5.88 %
	Yannick JADOT	4.41 %
	Jean LASSALLE	3.68 %
	Fabien ROUSSEL	1.10 %
	Anne HIDALGO	1.10 %
	Nathalie ARTHAUD	0.74 %
	Philippe POUTOU	0.00 %



361 inscrits

Participation : 78.12%

Votes blancs : 2.13%

Votes nuls : 1.42%

Second tour

	Emmanuel MACRON	51,31 %
	Marine LE PEN	48,69 %

361 inscrits

Participation : 81.44%

Votes blancs : 8.5%

Votes nuls : 0.68%

Sécurité



Agressions physiques / sexuelles

0



Cambriolages

0



Vols / dégradations

0



Stupéfiants

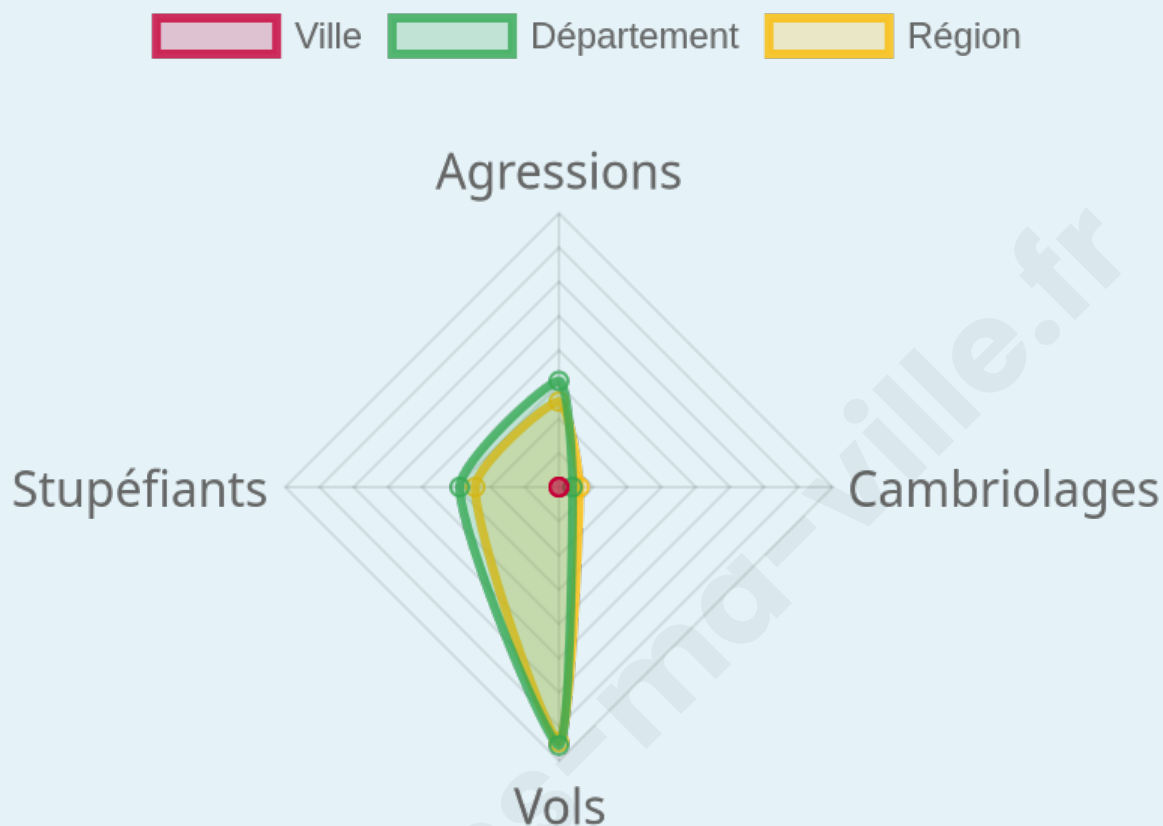
0

Evolution du nombre d'infractions



Pour comparer

(en proportion du nombre d'habitants)



Sources : Bases statistiques communale, départementale et régionale de la délinquance enregistrée par la police et la gendarmerie nationales selon les dernières parutions officielles de 2025 portant sur l'année 2024 ([data.gouv](https://data.gouv.fr)).

Agressions physiques / sexuelles : Violences sexuelles, coups et blessures volontaires intrafamiliaux, coups et blessures volontaires, autres coups, blessures volontaires et vols violents sans arme.

Cambriolages : Cambriolages de logements.

Vols : Vols avec armes, vols d'accessoires sur véhicules, vols dans les véhicules, vols de véhicules, vols sans violence contre des personnes, destructions, dégradations volontaires et escroqueries.

Stupéfiants : Trafic de stupéfiants dont (AFD) et usage de stupéfiants.

Services à la population



Commerce

Hypermarché	X <u>Morteau</u> 9km
Supermarché	X <u>Orchamps-Vennes</u> 5km
Superette	X <u>Fournets-Luisans</u> 3km
Boulangerie	X <u>Orchamps-Vennes</u> 4km
Boucherie	X <u>Guyans-Vennes</u> 3km
Restaurant	1
Garage	1
Station-service	X <u>Orchamps-Vennes</u> 4km
Banque	X <u>Orchamps-Vennes</u> 4km
La poste	X <u>Morteau</u> 8km
Coiffeur	1
Tabac	X <u>Morteau</u> 9km
Bars / discothèque	1
Bibliothèque	X <u>Morteau</u> 9km
Cinéma	X <u>Morteau</u> 9km
Vétérinaire	X <u>Orchamps-Vennes</u> 4km



Santé

Pharmacie	X <u>Orchamps-Vennes</u> 4km
Hôpital	X <u>Morteau</u> 9km
Laboratoire d'analyses médicales	X <u>Morteau</u> 9km
Etablissement pour handicapé	X <u>Morteau</u> 8km
EHPA	X <u>Morteau</u> 8km
Médecin	X <u>Morteau</u> 8km
Dentiste	X <u>Orchamps-Vennes</u> 4km
Chirurgien	X <u>Pontarlier</u> 31km
Dermatologue	X <u>Valdahon</u> 18km
Anesthésiste	X <u>Besançon</u> 47km
Gastro-entérologue	X <u>Pontarlier</u> 31km
Gynécologue	X <u>Pontarlier</u> 31km
Cancérologue	X 0km
Neurologue	X <u>Besançon</u> 42km
Ophthalmologue	X <u>Lods</u> 27km
ORL	X <u>Pont-de-Roide-Vermondans</u> 31km
Cardiologue	X <u>Pontarlier</u> 31km
Pédiatre	X <u>Grand'Combe-Châteleu</u> 11km
Pneumologue	X <u>Besançon</u> 44km
Psychologue	X <u>Morteau</u> 8km
Radiologue	X <u>Valdahon</u> 19km
Rhumatologue	X <u>Besançon</u> 43km
Sage-femme	X <u>Orchamps-Vennes</u> 4km



Éducation

Crèche	X <u>Fournets-Luisans</u> 3km
Ecole maternelle Public	1
Ecole maternelle Privé	X <u>Muespach</u> 76km
Ecole primaire Public	X <u>Guyans-Vennes</u> 3km
Ecole primaire Privé	X <u>Guyans-Vennes</u> 3km
Collège Public	X <u>Morteau</u> 8km
Collège Privé	X <u>Orchamps-Vennes</u> 4km
Lycée Public	X <u>Morteau</u> 8km

Sources : Base Sirene des entreprises et de leurs établissements selon les dernières parutions officielles de 2025 portant sur l'année 2024 ([data.gouv](#)). Liste, localisation et tarifs des professionnels de santé selon les dernières parutions officielles de 2025 portant sur l'année 2024 ([opendatasoft](#)) et FINESS Extraction du Fichier des établissements selon les dernières parutions officielles de 2025 portant sur l'année 2024 ([data.gouv](#)). Adresse et géolocalisation des établissements d'enseignement du premier et second degrés selon les dernières parutions officielles de 2025 portant sur l'année 2024 ([data.education.gouv](#))

bien-dans-ma-ville.fr

Villes autour de Fuans

Ville	Habitants	Superficie	Pop densité	Pop active	Taux chômage	Revenu moyen	Prix immobilier
Guyans-Vennes	838	19 km ²	44 h/km ²	55.5%	2.9%	28 540 €/an	1 756 €/m ²
Consolation-Maisonnettes	23	4 km ²	6 h/km ²	56.5%	0%	NC	NC
Fournets-Luisans	744	27 km ²	28 h/km ²	51.6%	3.2%	29 430 €/an	2 968 €/m ²
Vennes	238	7 km ²	34 h/km ²	55.5%	1.7%	35 520 €/an	2 062 €/m ²
Orchamps-Vennes	2 189	24 km ²	91 h/km ²	52.8%	3.8%	29 140 €/an	1 947 €/m ²
Le Bélieu	512	10 km ²	51 h/km ²	53.1%	4.1%	34 190 €/an	2 981 €/m ²
La Bosse	91	5 km ²	18 h/km ²	49.5%	2.2%	NC	NC
Mont-de-Laval	194	8 km ²	24 h/km ²	50.5%	3.6%	32 060 €/an	1 550 €/m ²
Plaimbois-Vennes	113	10 km ²	11 h/km ²	50.4%	6.2%	22 870 €/an	2 266 €/m ²
Laval-le-Prieuré	32	5 km ²	6 h/km ²	53.1%	3.1%	NC	4 182 €/m ²
Le Luhier	244	5 km ²	49 h/km ²	50.4%	2.9%	28 490 €/an	2 012 €/m ²
Le Bizot	305	7 km ²	44 h/km ²	54.1%	3.6%	37 740 €/an	1 774 €/m ²
Loray	623	14 km ²	45 h/km ²	48.2%	3.4%	27 090 €/an	3 031 €/m ²
Les Fins	3 048	25 km ²	122 h/km ²	53.6%	4.3%	33 200 €/an	2 488 €/m ²
Noël-Cerneux	453	6 km ²	76 h/km ²	55.4%	3.1%	38 600 €/an	2 640 €/m ²

bien-dans-ma-ville.fr



Vous aimez votre ville ? Notez-la !

Et faites-nous part de vos remarques constructives



Avec

BIEN dans ma **VILLE** 