



Version web

Ville de Frugerès-les- Mines

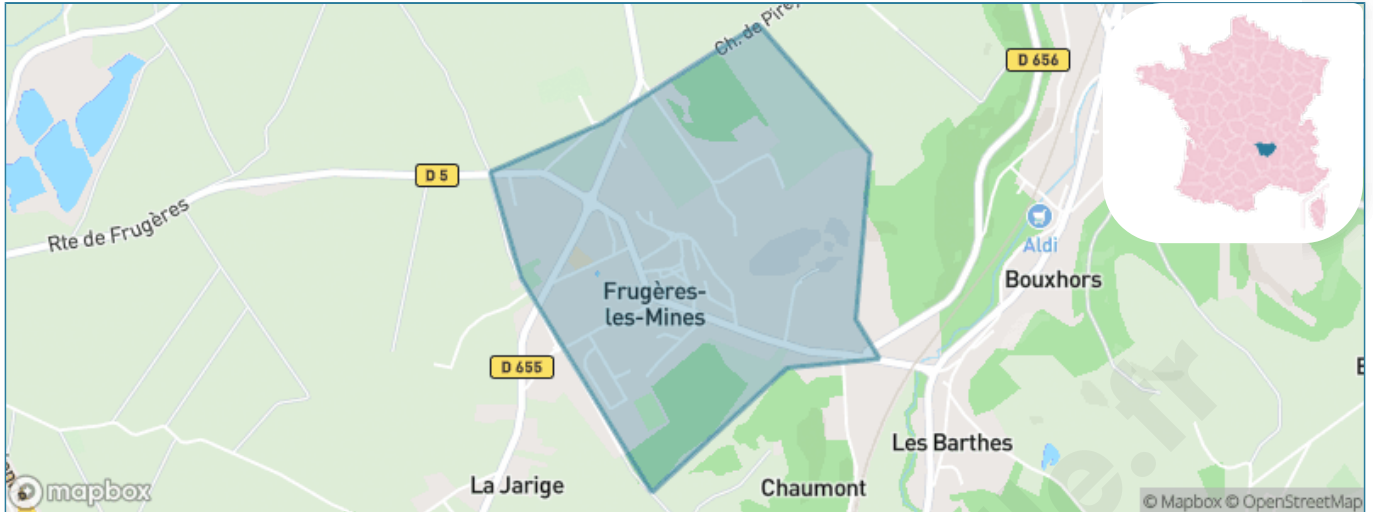
Présenté par

BIEN dans
ma **VILLE** 

Sommaire

Situation géographique	3
Statistiques sur la population	4
Evolution du nombre d'habitants	4
Tranche d'âge	5
0-14 ans	5
15-29 ans	5
30-44 ans	5
45-59 ans	5
60-74 ans	5
75-89 ans	5
90 ans et +	5
Activité professionnelle	5
Agriculteurs	5
Artisans, Commerçants	5
Cadres et sup.	5
Professions intermédiaires	5
Employé	5
Ouvrier	5
Retraité	5
Autres	5
Niveau de diplôme	6
Sans diplôme ou CEP	6
Brevet, BEPC, DNB	6
CAP-BEP ou équivalent	6
BAC ou équivalent	6
BAC+2	6
BAC+3 ou +4	6
BAC+5 ou plus	6
Composition des ménages	6
Couple sans enfant	6
Couple avec enfant(s)	6
Famille monoparentale	6
Colocation / Autre	6
Personnes seules	6
Profils électoraux	7
Premier tour	7
Sécurité	8
Evolution du nombre d'infractions	8
Pour comparer	9
Services à la population	10
Commerce	10
Éducation	10
Villes autour de Frugerès-les-Mines	11

Situation géographique



i Informations clés

- **Région** : Auvergne-Rhône-Alpes
- **Département** : Haute-Loire
- **Code postal** : 43250
- **Superficie** : 1 km²



Statistiques sur la population



Nombre d'habitants

548



Age moyen

44 ans



Pop active

44.2%



Taux chômage

8.9%



Pop densité

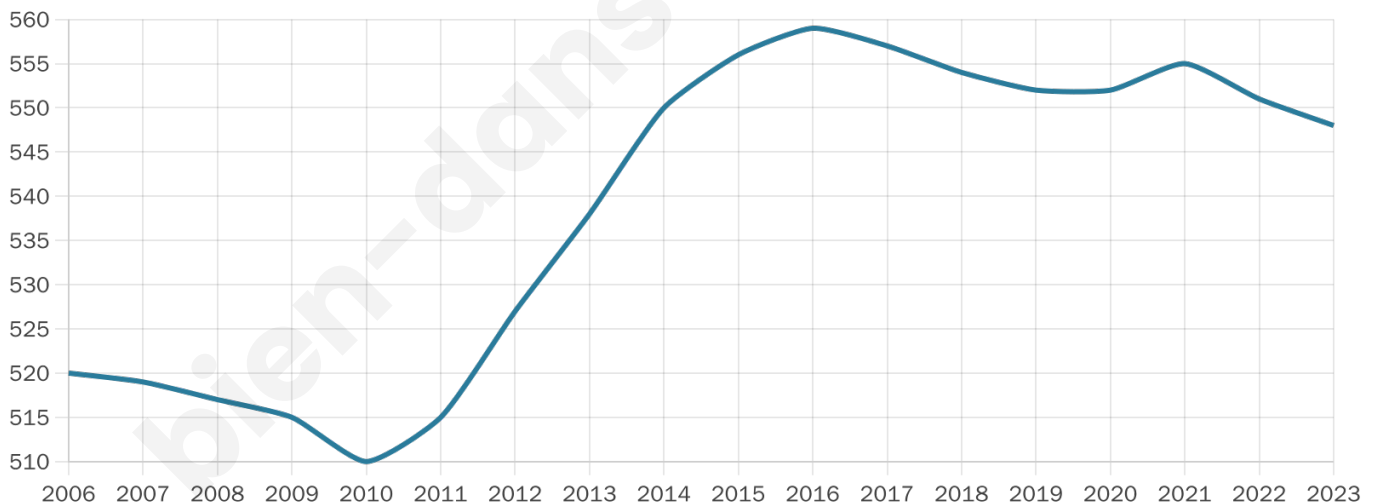
548 h/km²



Revenu moyen

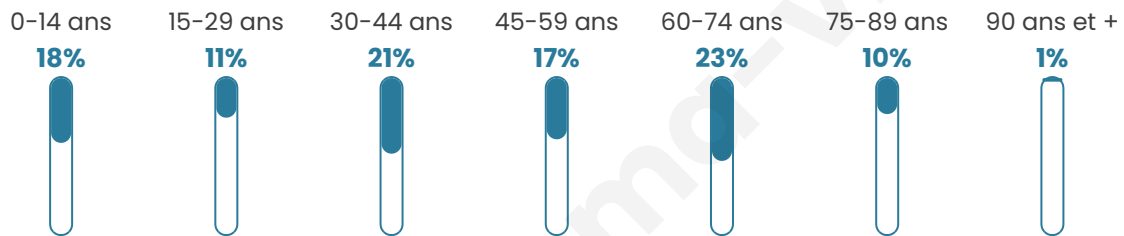
21 450 €/an

Evolution du nombre d'habitants

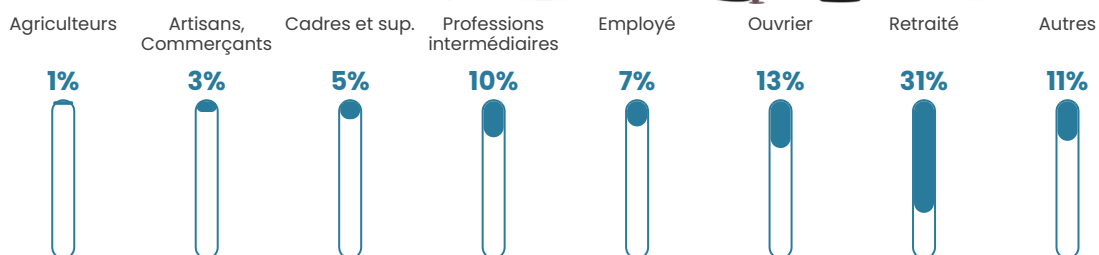


Sources : Institut national de la statistique et des études économiques (insee) selon Les dernières parutions officielles de 2024 portant sur les années 2020, 2021 et 2022.

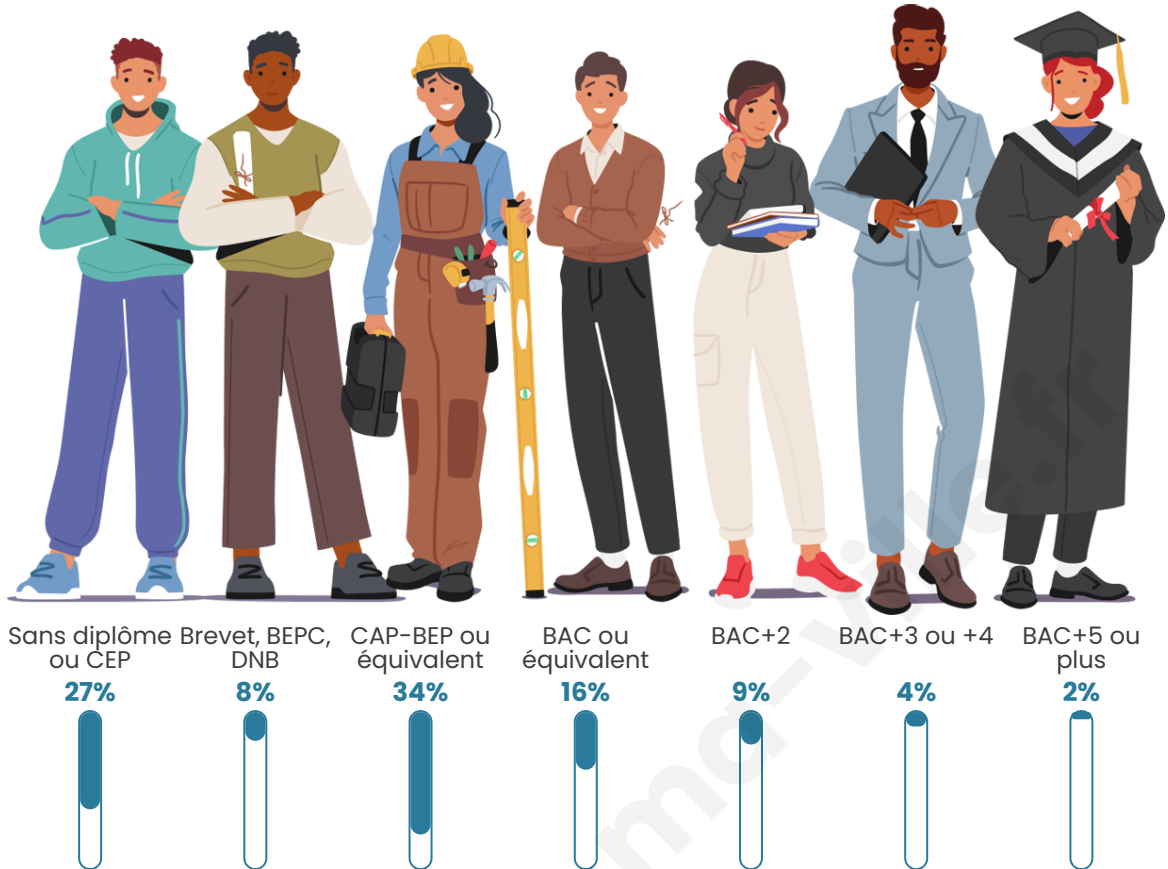
Tranche d'âge




Activité professionnelle



Niveau de diplôme















Composition des ménages



Profils électoraux

Premier tour

	Marine LE PEN	36.17 %
	Emmanuel MACRON	24.11 %
	Jean-Luc MÉLENCHON	17.73 %
	Jean LASSALLE	6.38 %
	Éric ZEMMOUR	5.67 %
	Fabien ROUSSEL	2.84 %
	Valérie PÉCRESE	2.13 %
	Anne HIDALGO	1.42 %
	Yannick JADOT	1.06 %
	Nicolas DUPONT-AIGNAN	1.06 %
	Nathalie ARTHAUD	0.71 %
	Philippe POUTOU	0.71 %



352 inscrits

Participation : 81.25%

Votes blancs : 1.05%

Votes nuls : 0.35%

Second tour

	Emmanuel MACRON	39,44 %
	Marine LE PEN	60,56 %

353 inscrits

Participation : 80.17%

Votes blancs : 9.19%

Votes nuls : 2.12%

Sécurité



Agressions physiques / sexuelles

0



Cambriolages

0



Vols / dégradations

0



Stupéfiants

0

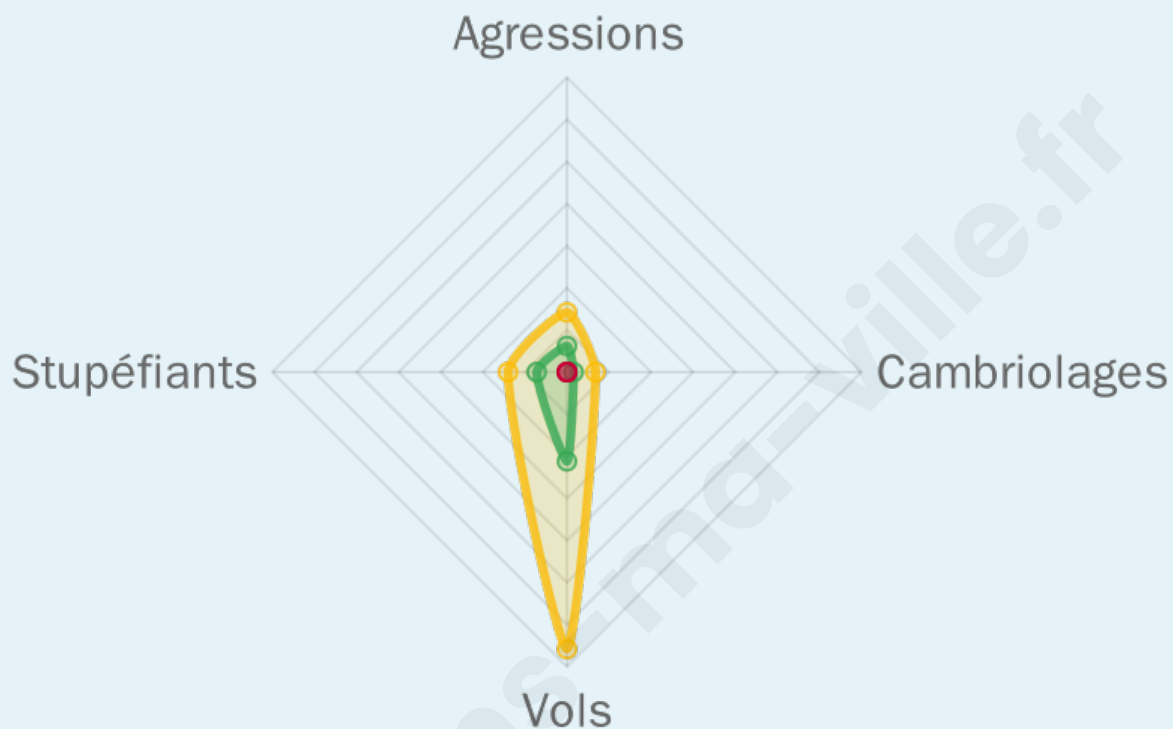
Evolution du nombre d'infractions



Pour comparer

(en proportion du nombre d'habitants)

■ Ville ■ Département ■ Région



Sources : Bases statistiques communale, départementale et régionale de la délinquance enregistrée par la police et la gendarmerie nationales selon les dernières parutions officielles de 2025 portant sur l'année 2024 ([data.gouv](https://data.gouv.fr)).

Agressions physiques / sexuelles : Violences sexuelles, coups et blessures volontaires intrafamiliaux, coups et blessures volontaires, autres coups, blessures volontaires et vols violents sans arme.

Cambriolages : Cambriolages de logements.

Vols : Vols avec armes, vols d'accessoires sur véhicules, vols dans les véhicules, vols de véhicules, vols sans violence contre des personnes, destructions, dégradations volontaires et escroqueries.

Stupéfiants : Trafic de stupéfiants dont (AFD) et usage de stupéfiants.

Services à la population



Commerce

Hypermarché	X Issoire 19km
Supermarché	X Sainte-Florine 1km
Superette	X Bournoncle-Saint-Pierre 2km
Boulangerie	X Vergongheon 1km
Boucherie	X Vergongheon 1km
Restaurant	X Vergongheon 2km
Garage	1
Station-service	X Brassac-les-Mines 2km
Banque	X Vergongheon 1km
La poste	X Sainte-Florine 1km
Coiffeur	X Vergongheon 1km
Tabac	X Sainte-Florine 1km
Bars / discothèque	X Vergongheon 1km
Bibliothèque	X Vergongheon 1km
Cinéma	X Brioude 11km
Vétérinaire	X Brassac-les-Mines 4km



Santé

Pharmacie	X Vergongheon 1km
Hôpital	X Brioude 11km
Laboratoire d'analyses médicales	X Brassac-les-Mines 3km
Etablissement pour handicapé	X Vergongheon 2km
EHPA	X Sainte-Florine 3km
Médecin	X Vergongheon 1km
Dentiste	X Sainte-Florine 2km
Chirurgien	X Ambert 38km
Dermatologue	X Le Broc 14km
Anesthésiste	X Clermont-Ferrand 45km
Gastro-entérologue	X Beaumont 45km
Gynécologue	X Brioude 12km
Cancérologue	X Clermont-Ferrand 48km
Neurologue	X Clermont-Ferrand 45km
Ophthalmologue	X Le Vernet-Chaméane 14km
ORL	X Issoire 18km
Cardiologue	X Issoire 18km
Pédiatre	X Issoire 18km
Pneumologue	X Massiac 17km
Psychologue	X Veyre-Monton 35km
Radiologue	X Issoire 18km
Rhumatologue	X Issoire 18km
Sage-femme	X Brioude 11km



Éducation

Crèche	X Sainte-Florine 2km
Ecole maternelle Public	X Sainte-Florine 1km
Ecole maternelle Privé	X Montbrison 63km
Ecole primaire Public	1
Ecole primaire Privé	X Sainte-Florine 2km
Collège Public	X Sainte-Florine 2km
Collège Privé	X Sainte-Florine 2km
Lycée Public	X Brassac-les-Mines 3km
Lycée Privé	X Le Breuil-sur-Couze 10km

Sources : Base Sirene des entreprises et de leurs établissements selon les dernières parutions officielles de 2025 portant sur l'année 2024 ([data.gouv](#)). Liste, localisation et tarifs des professionnels de santé selon les dernières parutions officielles de 2025 portant sur l'année 2024 ([opendatasoft](#)) et FINISS Extraction du Fichier des établissements selon les dernières parutions officielles de 2025 portant sur l'année 2024 ([data.gouv](#)). Adresse et géolocalisation des établissements d'enseignement du premier et second degrés selon les dernières parutions officielles de 2025 portant sur l'année 2024 ([data.education.gouv](#))

Villes autour de Frugerès-les-Mines

Ville	Habitants	Superficie	Pop densité	Pop active	Taux chômage	Revenu moyen	Prix immobilier
Vergongheon (1 avis)	1 797	12 km ²	150 h/km ²	44.8%	4.4%	21 500 €/an	1 159 €/m ²
Brassac-les-Mines (6 avis)	3 412	7 km ²	487 h/km ²	38.3%	5.5%	20 640 €/an	1 164 €/m ²
Sainte-Florine	3 283	7 km ²	469 h/km ²	39.5%	5.6%	20 570 €/an	1 178 €/m ²
Vézézoux	635	7 km ²	91 h/km ²	47.2%	2.7%	22 340 €/an	1 402 €/m ²
Lempdes-sur-Allagnon (1 avis)	1 293	10 km ²	129 h/km ²	43.7%	5.6%	20 600 €/an	782 €/m ²
Charbonnier-les-Mines (1 avis)	930	3 km ²	310 h/km ²	45.8%	4.4%	20 470 €/an	1 131 €/m ²
Moriat	392	10 km ²	39 h/km ²	50.8%	4.8%	21 350 €/an	940 €/m ²
Auzon	858	17 km ²	50 h/km ²	48.4%	3.4%	21 710 €/an	923 €/m ²
Azerat	294	18 km ²	16 h/km ²	47.6%	4.1%	21 770 €/an	1 709 €/m ²
Bournoncle-Saint-Pierre	1 075	16 km ²	67 h/km ²	44.6%	4%	21 230 €/an	1 177 €/m ²
Jumeaux (4 avis)	559	7 km ²	80 h/km ²	41.3%	6.1%	19 470 €/an	1 000 €/m ²
Saint-Géron	243	10 km ²	24 h/km ²	47.7%	1.6%	25 280 €/an	1 136 €/m ²
Saint-Jean-Saint-Gervais	126	14 km ²	9 h/km ²	36.5%	5.6%	21 380 €/an	496 €/m ²
Chambezon	125	5 km ²	25 h/km ²	40.8%	6.4%	17 890 €/an	703 €/m ²
Léotoing	226	19 km ²	12 h/km ²	38.5%	3.1%	21 300 €/an	960 €/m ²

bien-dans-ma-ville.fr



Vous aimez votre ville ? Notez-la !

Et faites-nous part de vos remarques constructives



Avec

BIEN dans ma **VILLE** 