



Version web

Ville de Frontenas

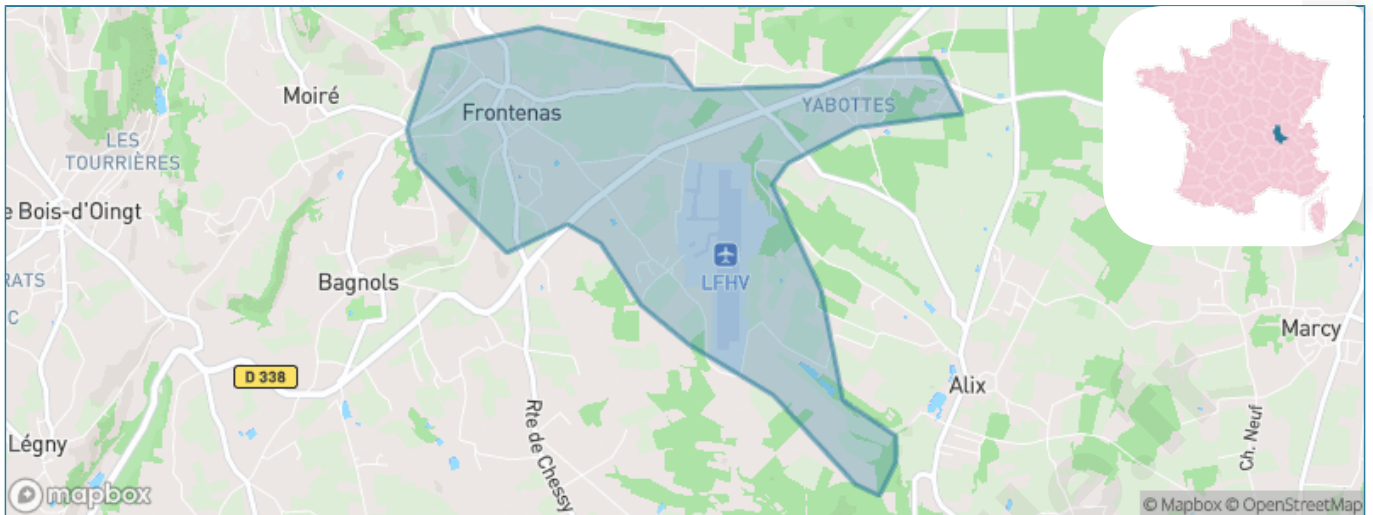
Présenté par

BIEN dans
ma **VILLE** 

Sommaire

| | |
|---|----|
| Situation géographique | 3 |
| Statistiques sur la population | 4 |
| Evolution du nombre d'habitants | 4 |
| Tranche d'âge | 5 |
| 0-14 ans | 5 |
| 15-29 ans | 5 |
| 30-44 ans | 5 |
| 45-59 ans | 5 |
| 60-74 ans | 5 |
| 75-89 ans | 5 |
| 90 ans et + | 5 |
| Activité professionnelle | 5 |
| Agriculteurs | 5 |
| Artisans, Commerçants | 5 |
| Cadres et sup. | 5 |
| Professions intermédiaires | 5 |
| Employé | 5 |
| Ouvrier | 5 |
| Retraité | 5 |
| Autres | 5 |
| Niveau de diplôme | 6 |
| Sans diplôme ou CEP | 6 |
| Brevet, BEPC, DNB | 6 |
| CAP-BEP ou équivalent | 6 |
| BAC ou équivalent | 6 |
| BAC+2 | 6 |
| BAC+3 ou +4 | 6 |
| BAC+5 ou plus | 6 |
| Composition des ménages | 6 |
| Couple sans enfant | 6 |
| Couple avec enfant(s) | 6 |
| Famille monoparentale | 6 |
| Colocation / Autre | 6 |
| Personnes seules | 6 |
| Profils électoraux | 7 |
| Premier tour | 7 |
| Sécurité | 8 |
| Evolution du nombre d'infractions | 8 |
| Pour comparer | 9 |
| Services à la population | 10 |
| Commerce | 10 |
| Éducation | 10 |
| Villes autour de Frontenas | 11 |

Situation géographique



i Informations clés

- **Région** : Auvergne-Rhône-Alpes
- **Département** : Rhône
- **Code postal** : 69620
- **Superficie** : 3 km²



RHÔNE
LE DÉPARTEMENT

Statistiques sur la population



Nombre d'habitants

915



Age moyen

40 ans



Pop active

41.4%



Taux chômage

3.3%



Pop densité

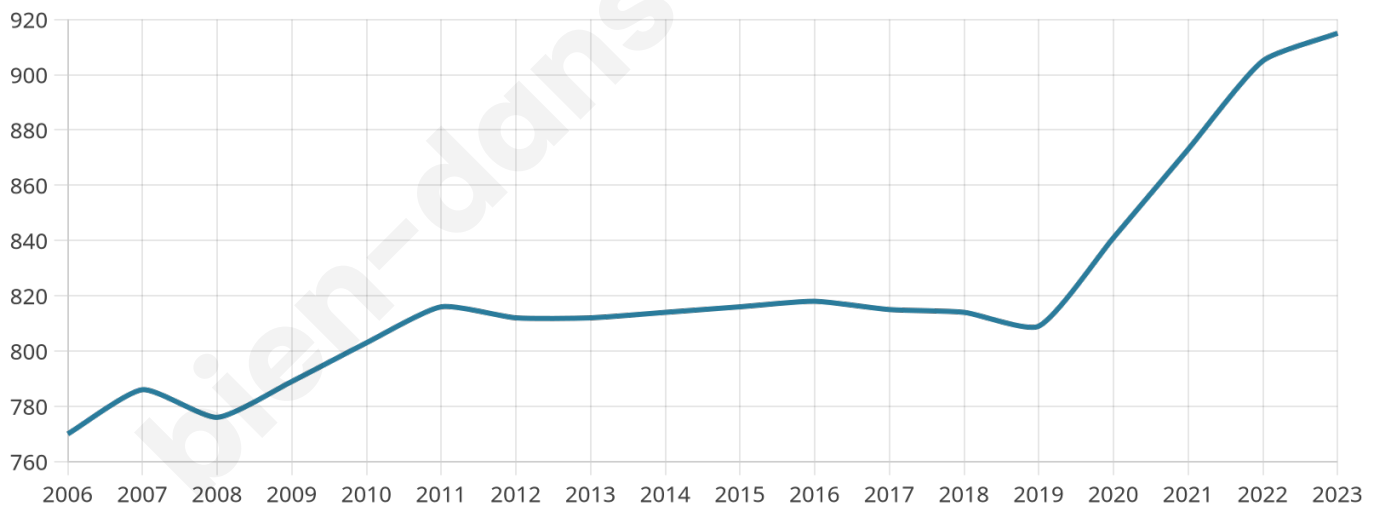
305 h/km²



Revenu moyen

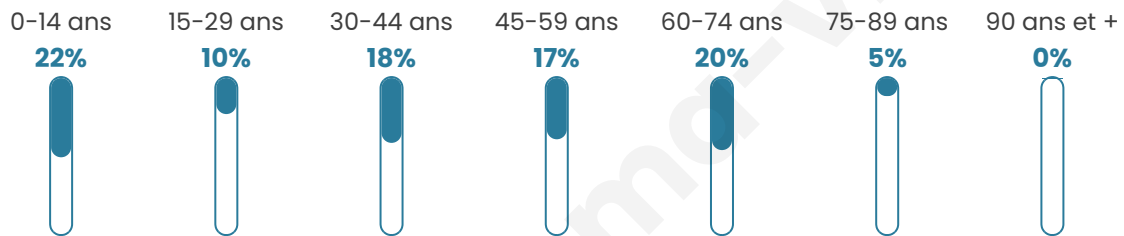
27 540 €/an

Evolution du nombre d'habitants

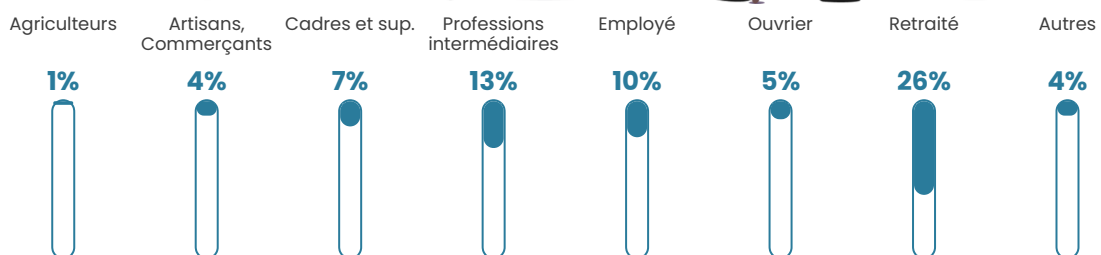


Sources : Institut national de la statistique et des études économiques (insee) selon Les dernières parutions officielles de 2024 portant sur les années 2020, 2021 et 2022.


Tranche d'âge




Activité professionnelle



Niveau de diplôme



Composition des ménages



Profils électoraux

Premier tour

| | | |
|---|---------------------------|---------|
|  | Emmanuel MACRON | 31.67 % |
|  | Marine LE PEN | 25.74 % |
|  | Jean-Luc MÉLENCHON | 15.74 % |
|  | Valérie PÉCRESSÉ | 7.04 % |
|  | Éric ZEMMOUR | 5.56 % |
|  | Yannick JADOT | 5.00 % |
|  | Jean LASSALLE | 2.78 % |
|  | Nicolas DUPONT- AIGNAN | 2.59 % |
|  | Fabien ROUSSEL | 1.85 % |
|  | Anne HIDALGO | 1.11 % |
|  | Nathalie ARTHAUD | 0.56 % |
|  | Philippe POUTOU | 0.37 % |



696 inscrits

Participation : 79.89%

Votes blancs : 2.70%

Votes nuls : 0.18%

Second tour

| | | |
|---|--------------------|---------|
|  | Emmanuel MACRON | 58,35 % |
|  | Marine LE PEN | 41,65 % |

696 inscrits

Participation : 76.44%

Votes blancs : 7.52%

Votes nuls : 1.32%

Sécurité



Agressions physiques / sexuelles

0



Cambriolages

0



Vols / dégradations

0



Stupéfiants

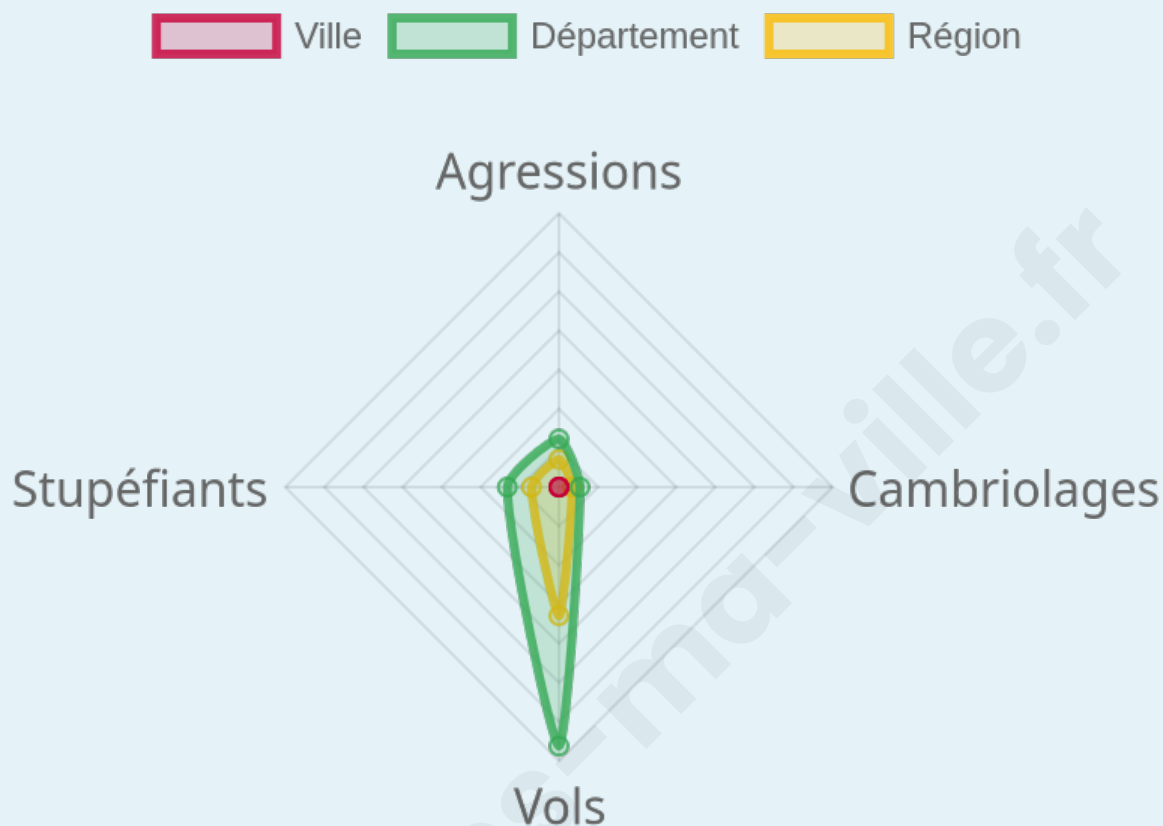
0

Evolution du nombre d'infractions



Pour comparer

(en proportion du nombre d'habitants)



Sources : Bases statistiques communale, départementale et régionale de la délinquance enregistrée par la police et la gendarmerie nationales selon les dernières parutions officielles de 2025 portant sur l'année 2024 ([data.gouv](https://data.gouv.fr)).

Agressions physiques / sexuelles : Violences sexuelles, coups et blessures volontaires intrafamiliaux, coups et blessures volontaires, autres coups, blessures volontaires et vols violents sans arme.

Cambriolages : Cambriolages de logements.

Vols : Vols avec armes, vols d'accessoires sur véhicules, vols dans les véhicules, vols de véhicules, vols sans violence contre des personnes, destructions, dégradations volontaires et escroqueries.

Stupéfiants : Trafic de stupéfiants dont (AFD) et usage de stupéfiants.

Services à la population



Commerce

| | |
|--------------------|---|
| Hypermarché | X Gleizé 9km |
| Supermarché | X Val d'Oingt 3km |
| Superette | X Val d'Oingt 3km |
| Boulangerie | X Theizé 1km |
| Boucherie | X Val d'Oingt 3km |
| Restaurant | X Theizé 1km |
| Garage | 1 |
| Station-service | X Val d'Oingt 3km |
| Banque | X Val d'Oingt 3km |
| La poste | X Bagnols 2km |
| Coiffeur | X Theizé 1km |
| Tabac | X Val d'Oingt 3km |
| Bars / discothèque | 1 |
| Bibliothèque | X Gleizé 9km |
| Cinéma | X Villefranche-sur-Saône 10km |
| Vétérinaire | 1 |



Santé

| | |
|----------------------------------|---|
| Pharmacie | X Val d'Oingt 3km |
| Hôpital | X Gleizé 10km |
| Laboratoire d'analyses médicales | X Anse 8km |
| Etablissement pour handicapé | X Val d'Oingt 2km |
| EHPA | X Val d'Oingt 3km |
| Médecin | 1 |
| Dentiste | X Theizé 1km |
| Chirurgien | X Villefranche-sur-Saône 10km |
| Dermatologue | X Chazay-d'Azergues 10km |
| Anesthésiste | X Gleizé 10km |
| Gastro-entérologue | X Villefranche-sur-Saône 10km |
| Gynécologue | X Villefranche-sur-Saône 10km |
| Cancérologue | X Lyon 21km |
| Neurologue | X Gleizé 10km |
| Ophtalmologue | X Châtillon 8km |
| ORL | X L'Arbresle 11km |
| Cardiologue | X Villefranche-sur-Saône 10km |
| Pédiatre | X Villefranche-sur-Saône 9km |
| Pneumologue | X Limas 9km |
| Psychologue | X Gleizé 9km |
| Radiologue | X Anse 8km |
| Rhumatologue | X Villefranche-sur-Saône 10km |
| Sage-femme | X Val d'Oingt 3km |



Éducation

| | |
|-------------------------|---|
| Crèche | 1 |
| Ecole maternelle Public | X Val d'Oingt 3km |
| Ecole maternelle Privé | X Lyon 25km |
| Ecole primaire Public | 1 |
| Ecole primaire Privé | X Val d'Oingt 3km |
| Collège Public | X Val d'Oingt 3km |
| Collège Privé | X Val d'Oingt 3km |
| Lycée Public | X Villefranche-sur-Saône 10km |
| Lycée Privé | X Villefranche-sur-Saône 10km |

Sources : Base Sirene des entreprises et de leurs établissements selon les dernières parutions officielles de 2025 portant sur l'année 2024 ([data.gouv](#)). Liste, localisation et tarifs des professionnels de santé selon les dernières parutions officielles de 2025 portant sur l'année 2024 ([opendatasoft](#)) et FINISS Extraction du Fichier des établissements selon les dernières parutions officielles de 2025 portant sur l'année 2024 ([data.gouv](#)). Adresse et géolocalisation des établissements d'enseignement du premier et second degrés selon les dernières parutions officielles de 2025 portant sur l'année 2024 ([data.education.gouv](#))

Villes autour de Frontenas

| Ville | Habitants | Superficie | Pop densité | Pop active | Taux chômage | Revenu moyen | Prix immobilier |
|-----------------------------------|-----------|--------------------|-----------------------|------------|--------------|--------------|------------------------|
| Theizé (4 avis) | 1 278 | 11 km ² | 116 h/km ² | 50.7% | 1.8% | 27 890 €/an | 2 619 €/m ² |
| Moiré | 240 | 2 km ² | 120 h/km ² | 45% | 1.7% | 30 920 €/an | 2 469 €/m ² |
| Bagnols (1 avis) | 765 | 7 km ² | 109 h/km ² | 47.2% | 1.7% | 26 690 €/an | 2 525 €/m ² |
| Val d'Oingt (1 avis) | 4 117 | 18 km ² | 229 h/km ² | 46% | 2.9% | 26 650 €/an | 2 806 €/m ² |
| Alix | 777 | 3 km ² | 259 h/km ² | 42.6% | 1.8% | 26 980 €/an | 2 543 €/m ² |
| Légny (1 avis) | 685 | 4 km ² | 171 h/km ² | 52.1% | 3.5% | 26 900 €/an | 1 814 €/m ² |
| Porte des Pierres Dorées (2 avis) | 4 079 | 13 km ² | 314 h/km ² | 47.6% | 2.8% | 27 510 €/an | 2 632 €/m ² |
| Chessy (3 avis) | 2 055 | 4 km ² | 514 h/km ² | 52.3% | 2.7% | 27 050 €/an | 2 857 €/m ² |
| Ville-sur-Jarnioux | 828 | 10 km ² | 83 h/km ² | 49% | 1.6% | 29 320 €/an | 2 722 €/m ² |
| Charnay | 1 023 | 7 km ² | 146 h/km ² | 44.8% | 2.1% | 32 860 €/an | 2 743 €/m ² |
| Le Breuil | 533 | 5 km ² | 107 h/km ² | 51.8% | 3.4% | 26 280 €/an | 1 945 €/m ² |
| Sainte-Paule | 338 | 7 km ² | 48 h/km ² | 47% | 2.1% | 24 300 €/an | 1 689 €/m ² |
| Marcy (2 avis) | 916 | 3 km ² | 305 h/km ² | 44.5% | 2.6% | 30 160 €/an | 3 243 €/m ² |
| Pommiers | 2 618 | 7 km ² | 374 h/km ² | 49.9% | 2.4% | 30 730 €/an | 2 766 €/m ² |
| Cogny (1 avis) | 1 211 | 5 km ² | 242 h/km ² | 47.8% | 2% | 28 860 €/an | 3 077 €/m ² |

bien-dans-ma-ville.fr



Vous aimez votre ville ? Notez-la !

Et faites-nous part de vos remarques constructives



Avec

BIEN dans ma **VILLE** 