



Version web

# Ville de Froidmont- Cohartille

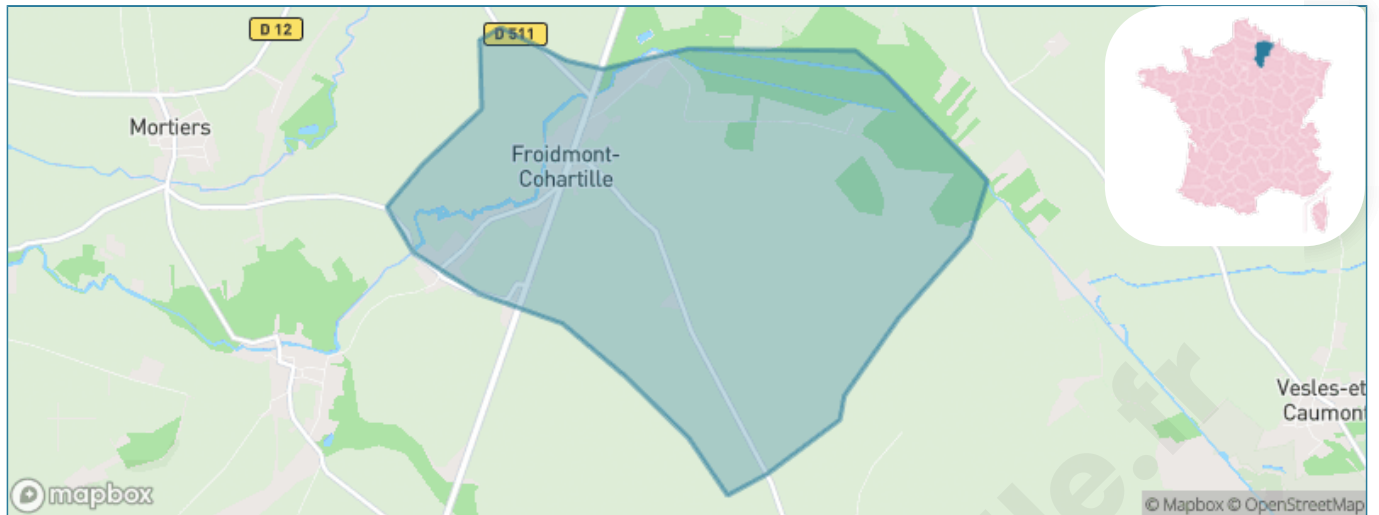
Présenté par

**BIEN** dans  
ma **VILLE** 

# Sommaire

Situation géographique .....	3
Statistiques sur la population .....	4
Evolution du nombre d'habitants .....	4
Tranche d'âge .....	5
0-14 ans .....	5
15-29 ans .....	5
30-44 ans .....	5
45-59 ans .....	5
60-74 ans .....	5
75-89 ans .....	5
90 ans et + .....	5
Activité professionnelle .....	5
Agriculteurs .....	5
Artisans, Commerçants .....	5
Cadres et sup. ....	5
Professions intermédiaires .....	5
Employé .....	5
Ouvrier .....	5
Retraité .....	5
Autres .....	5
Niveau de diplôme .....	6
Sans diplôme ou CEP .....	6
Brevet, BEPC, DNB .....	6
CAP-BEP ou équivalent .....	6
BAC ou équivalent .....	6
BAC+2 .....	6
BAC+3 ou +4 .....	6
BAC+5 ou plus .....	6
Composition des ménages .....	6
Couple sans enfant .....	6
Couple avec enfant(s) .....	6
Famille monoparentale .....	6
Colocation / Autre .....	6
Personnes seules .....	6
Profils électoraux .....	7
Premier tour .....	7
Sécurité .....	8
Evolution du nombre d'infractions .....	8
Pour comparer .....	9
Services à la population .....	10
Commerce .....	10
Éducation .....	10
Villes autour de Froidmont-Cohartille .....	12

# Situation géographique



## i Informations clés

- **Région** : Hauts-de-France
- **Département** : Aisne
- **Code postal** : 02270
- **Superficie** : 8 km<sup>2</sup>



**AISNE.com**  
LE DÉPARTEMENT

# Statistiques sur la population



Nombre d'habitants

**236**



Age moyen

**41 ans**



Pop active

**48.7%**



Taux chômage

**11.3%**



Pop densité

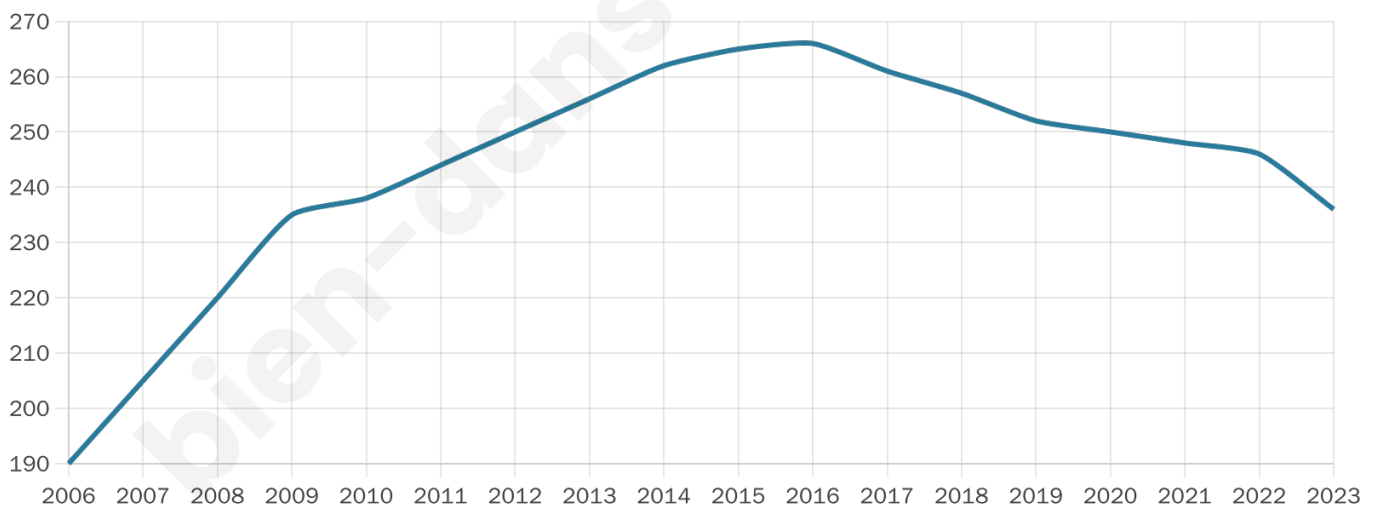
**30 h/km<sup>2</sup>**



Revenu moyen

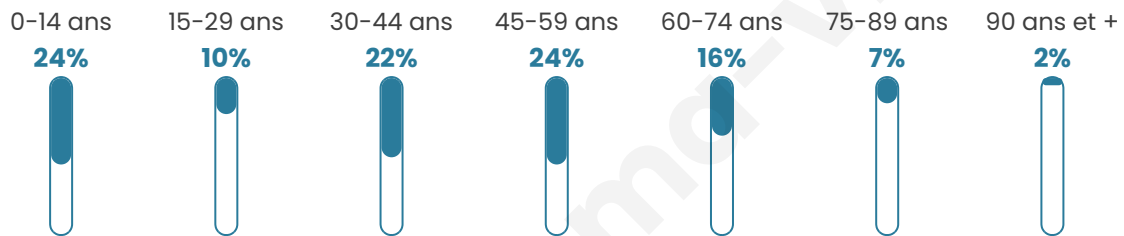
**21 240 €/an**

## Evolution du nombre d'habitants

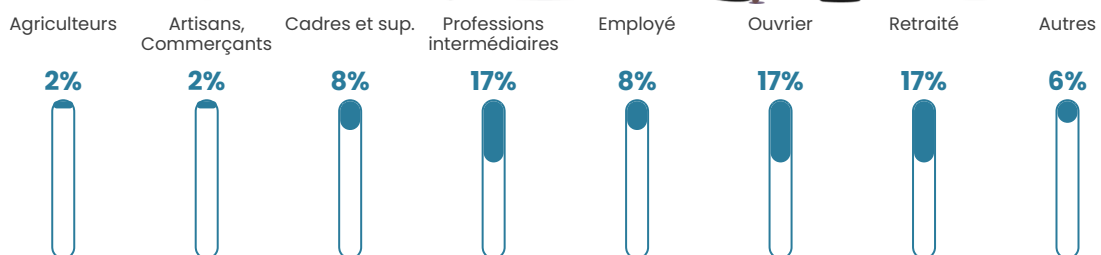


Sources : Institut national de la statistique et des études économiques (insee) selon Les dernières parutions officielles de 2024 portant sur les années 2020, 2021 et 2022.


## Tranche d'âge




## Activité professionnelle



## Niveau de diplôme



## Composition des ménages



# Profils électoraux

## Premier tour

	Marine LE PEN	37.78 %
	Jean-Luc MÉLENCHON	23.70 %
	Emmanuel MACRON	22.96 %
	Valérie PÉCRESSE	5.93 %
	Éric ZEMMOUR	4.44 %
	Jean LASSALLE	1.48 %
	Anne HIDALGO	1.48 %
	Nicolas DUPONT-AIGNAN	1.48 %
	Fabien ROUSSEL	0.74 %
	Nathalie ARTHAUD	0.00 %
	Yannick JADOT	0.00 %
	Philippe POUTOU	0.00 %



### 187 inscrits

Participation : 74.33%

Votes blancs : 2.88%

Votes nuls : 0.00%

## Second tour

	Emmanuel MACRON	40,65 %
	Marine LE PEN	59,35 %

### 187 inscrits

Participation : 74.87%

Votes blancs : 10%

Votes nuls : 2.14%

# Sécurité



Agressions physiques / sexuelles

0



Cambriolages

0



Vols / dégradations

0



Stupéfiants

0

## Evolution du nombre d'infractions



## Pour comparer

(en proportion du nombre d'habitants)



Sources : Bases statistiques communale, départementale et régionale de la délinquance enregistrée par la police et la gendarmerie nationales selon les dernières parutions officielles de 2025 portant sur l'année 2024 ([data.gouv](https://data.gouv.fr)).

Agressions physiques / sexuelles : Violences sexuelles, coups et blessures volontaires intrafamiliaux, coups et blessures volontaires, autres coups, blessures volontaires et vols violents sans arme.

Cambriolages : Cambriolages de logements.

Vols : Vols avec armes, vols d'accessoires sur véhicules, vols dans les véhicules, vols de véhicules, vols sans violence contre des personnes, destructions, dégradations volontaires et escroqueries.

Stupéfiants : Trafic de stupéfiants dont (AFD) et usage de stupéfiants.

# Services à la population



## Commerce

Hypermarché	X <a href="#">Laon</a> 11km
Supermarché	X <a href="#">Crécy-sur-Serre</a> 6km
Superette	1
Boulangerie	X <a href="#">Crécy-sur-Serre</a> 6km
Boucherie	X <a href="#">Crécy-sur-Serre</a> 6km
Restaurant	X <a href="#">Voyenne</a> 5km
Garage	X <a href="#">Grandlup-et-Fay</a> 4km
Station-service	X <a href="#">Crécy-sur-Serre</a> 6km
Banque	X <a href="#">Crécy-sur-Serre</a> 6km
La poste	X <a href="#">Crécy-sur-Serre</a> 6km
Coiffeur	X <a href="#">Verneuil-sur-Serre</a> 4km
Tabac	X <a href="#">Crécy-sur-Serre</a> 6km
Bars / discothèque	X <a href="#">Crécy-sur-Serre</a> 6km
Bibliothèque	X <a href="#">Laon</a> 16km
Cinéma	X <a href="#">Laon</a> 14km
Vétérinaire	X <a href="#">Marle</a> 8km



## Santé

Pharmacie	X <a href="#">Crécy-sur-Serre</a> 6km
Hôpital	X <a href="#">Laon</a> 15km
Laboratoire d'analyses médicales	X <a href="#">Laon</a> 13km
Etablissement pour handicapé	X <a href="#">La Neuville-Bosmont</a> 10km
EHPA	X <a href="#">Crécy-sur-Serre</a> 6km
Médecin	X <a href="#">Crécy-sur-Serre</a> 6km
Dentiste	X <a href="#">Marle</a> 8km
Chirurgien	X <a href="#">Laon</a> 14km
Dermatologue	X <a href="#">Laon</a> 13km
Anesthésiste	X <a href="#">Laon</a> 15km
Gastro-entérologue	X <a href="#">Laon</a> 15km
Gynécologue	X <a href="#">Marle</a> 8km
Cancérologue	X <a href="#">Saint-Quentin</a> 34km
Neurologue	X <a href="#">Origny-Sainte-Benoite</a> 22km
Ophtalmologue	X <a href="#">Laon</a> 14km
ORL	X <a href="#">Laon</a> 15km
Cardiologue	X <a href="#">Laon</a> 14km
Pédiatre	X <a href="#">Laon</a> 14km
Pneumologue	X <a href="#">Laon</a> 14km
Psychologue	X <a href="#">Laon</a> 14km
Radiologue	X <a href="#">Laon</a> 14km
Rhumatologue	X <a href="#">Laon</a> 15km
Sage-femme	X <a href="#">Crécy-sur-Serre</a> 6km



## Éducation

Crèche	X <a href="#">Chalandry</a> 4km
Ecole maternelle Public	X <a href="#">Barenton-Cel</a> 5km
Ecole maternelle Privé	X <a href="#">Fismes</a> 42km
Ecole primaire Public	X <a href="#">Verneuil-sur-Serre</a> 4km
Ecole primaire Privé	X <a href="#">Liesse-Notre-Dame</a> 11km
Collège Public	X <a href="#">Crécy-sur-Serre</a> 6km
Collège Privé	X <a href="#">Liesse-Notre-Dame</a> 11km

Lycée Public	X <a href="#">Laon</a> 14km
Lycée Privé	X <a href="#">Laon</a> 14km

Sources : Base Sirene des entreprises et de leurs établissements selon les dernières parutions officielles de 2025 portant sur l'année 2024 ([data.gouv](#)). Liste, localisation et tarifs des professionnels de santé selon les dernières parutions officielles de 2025 portant sur l'année 2024 ([opendatasoft](#)) et FINESS Extraction du Fichier des établissements selon les dernières parutions officielles de 2025 portant sur l'année 2024 ([data.gouv](#)). Adresse et géolocalisation des établissements d'enseignement du premier et second degrés selon les dernières parutions officielles de 2025 portant sur l'année 2024 ([data.education.gouv](#))

bien-dans-ma-ville.fr

## Villes autour de Froidmont-Cohartille

Ville	Habitants	Superficie	Pop densité	Pop active	Taux chômage	Revenu moyen	Prix immobilier
Barenton-sur-Serre	130	8 km <sup>2</sup>	16 h/km <sup>2</sup>	55.4%	3.8%	22 840 €/an	987 €/m <sup>2</sup>
Dercy (1 avis)	392	11 km <sup>2</sup>	36 h/km <sup>2</sup>	43.6%	4.3%	21 950 €/an	811 €/m <sup>2</sup>
Mortiers	185	6 km <sup>2</sup>	31 h/km <sup>2</sup>	47%	5.9%	20 830 €/an	1 091 €/m <sup>2</sup>
Toulis-et-Attencourt	110	7 km <sup>2</sup>	16 h/km <sup>2</sup>	44.5%	2.7%	21 350 €/an	948 €/m <sup>2</sup>
Grandlup-et-Fay	275	20 km <sup>2</sup>	14 h/km <sup>2</sup>	48.7%	6.2%	21 860 €/an	1 038 €/m <sup>2</sup>
Voyenne	312	14 km <sup>2</sup>	22 h/km <sup>2</sup>	43.3%	3.5%	21 300 €/an	879 €/m <sup>2</sup>
Erlon (1 avis)	278	8 km <sup>2</sup>	35 h/km <sup>2</sup>	48.6%	6.8%	19 790 €/an	898 €/m <sup>2</sup>
Verneuil-sur-Serre (1 avis)	249	7 km <sup>2</sup>	36 h/km <sup>2</sup>	45%	6.4%	23 410 €/an	525 €/m <sup>2</sup>
Chalandry	234	7 km <sup>2</sup>	33 h/km <sup>2</sup>	46.2%	2.1%	20 700 €/an	1 222 €/m <sup>2</sup>
Bois-lès-Pargny	187	10 km <sup>2</sup>	19 h/km <sup>2</sup>	50.3%	5.3%	23 420 €/an	1 325 €/m <sup>2</sup>
Marcy-sous-Marle	203	4 km <sup>2</sup>	51 h/km <sup>2</sup>	50.7%	10.3%	20 840 €/an	1 056 €/m <sup>2</sup>
Barenton-Cel	108	6 km <sup>2</sup>	18 h/km <sup>2</sup>	57.4%	3.7%	23 580 €/an	NC
Vesles-et-Caumont	235	10 km <sup>2</sup>	24 h/km <sup>2</sup>	47.7%	4.7%	21 970 €/an	971 €/m <sup>2</sup>
Crécy-sur-Serre (1 avis)	1 472	17 km <sup>2</sup>	87 h/km <sup>2</sup>	47.8%	8.4%	20 300 €/an	944 €/m <sup>2</sup>
Barenton-Bugny (1 avis)	555	11 km <sup>2</sup>	50 h/km <sup>2</sup>	50.5%	5.8%	23 250 €/an	1 068 €/m <sup>2</sup>

bien-dans-ma-ville.fr



# Vous aimez votre ville ? Notez-la !

Et faites-nous part de vos remarques constructives



Avec

**BIEN** dans ma **VILLE** 