



Version web

# Ville de Froidestrées

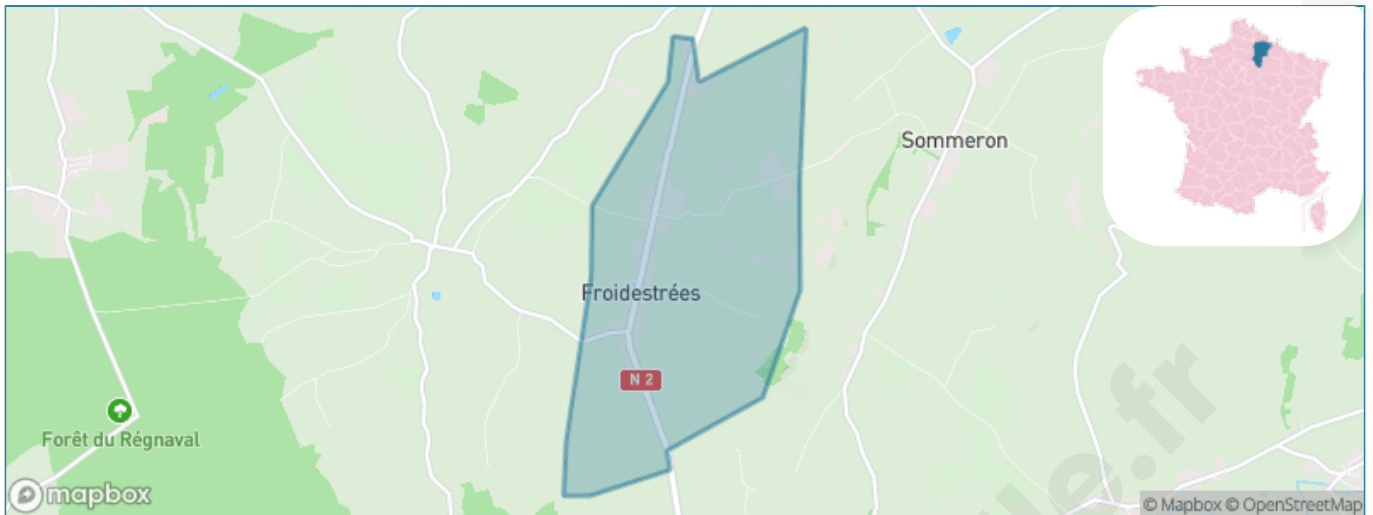
Présenté par

**BIEN** dans  
ma **VILLE** 

# Sommaire

Situation géographique .....	3
Statistiques sur la population .....	4
Evolution du nombre d'habitants .....	4
Tranche d'âge .....	5
0-14 ans .....	5
15-29 ans .....	5
30-44 ans .....	5
45-59 ans .....	5
60-74 ans .....	5
75-89 ans .....	5
90 ans et + .....	5
Activité professionnelle .....	5
Agriculteurs .....	5
Artisans, Commerçants .....	5
Cadres et sup. ....	5
Professions intermédiaires .....	5
Employé .....	5
Ouvrier .....	5
Retraité .....	5
Autres .....	5
Niveau de diplôme .....	6
Sans diplôme ou CEP .....	6
Brevet, BEPC, DNB .....	6
CAP-BEP ou équivalent .....	6
BAC ou équivalent .....	6
BAC+2 .....	6
BAC+3 ou +4 .....	6
BAC+5 ou plus .....	6
Composition des ménages .....	6
Couple sans enfant .....	6
Couple avec enfant(s) .....	6
Famille monoparentale .....	6
Colocation / Autre .....	6
Personnes seules .....	6
Profils électoraux .....	7
Premier tour .....	7
Sécurité .....	8
Evolution du nombre d'infractions .....	8
Pour comparer .....	9
Services à la population .....	10
Commerce .....	10
Éducation .....	10
Villes autour de Froidestrées .....	11

# Situation géographique



## i Informations clés

- **Région** : Hauts-de-France
- **Département** : Aisne
- **Code postal** : 02260
- **Superficie** : 4 km<sup>2</sup>



# Statistiques sur la population



Nombre d'habitants

**198**



Age moyen

**42 ans**



Pop active

**43.4%**



Taux chômage

**8.8%**



Pop densité

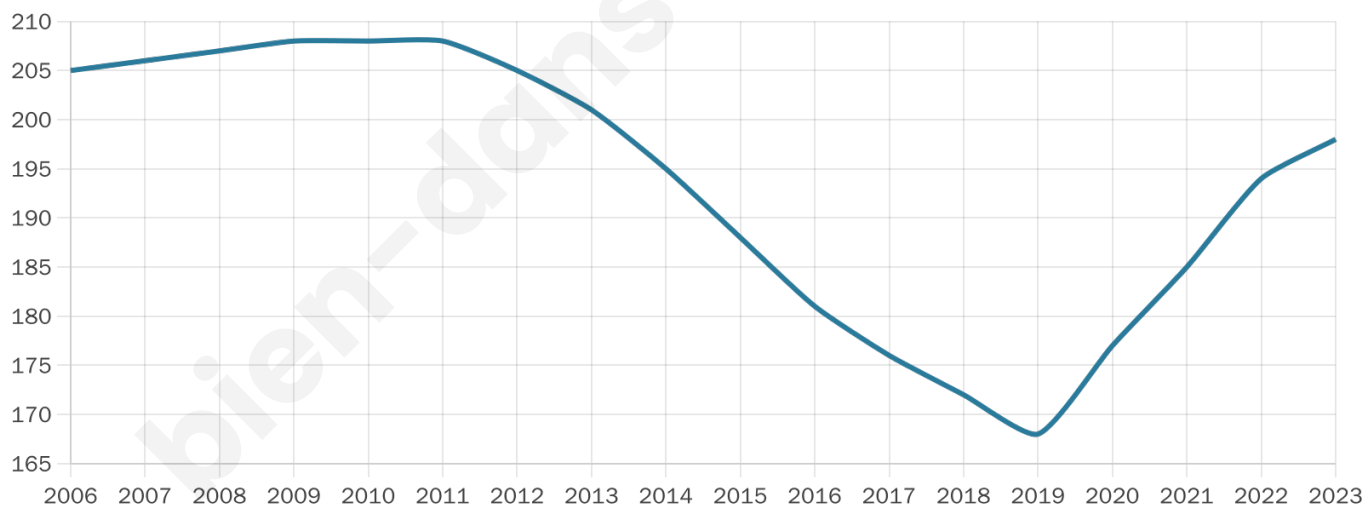
**50 h/km<sup>2</sup>**



Revenu moyen

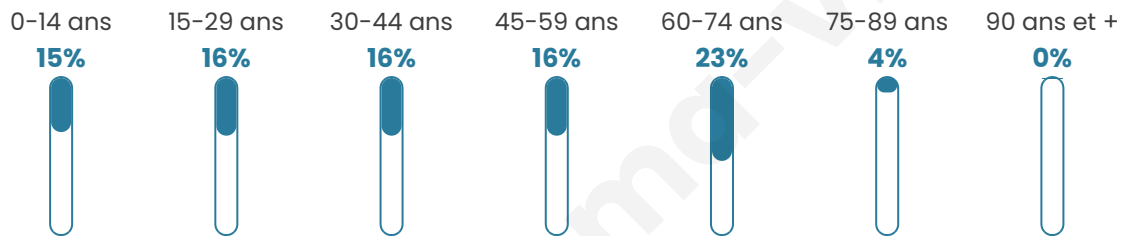
**21 010 €/an**

## Evolution du nombre d'habitants

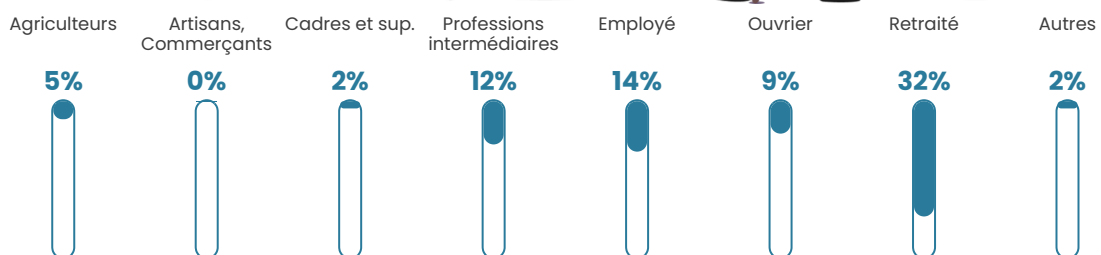


Sources : Institut national de la statistique et des études économiques (insee) selon Les dernières parutions officielles de 2024 portant sur les années 2020, 2021 et 2022.


## Tranche d'âge




## Activité professionnelle



## Niveau de diplôme



## Composition des ménages



# Profils électoraux

## Premier tour

	Marine LE PEN	47.79 %
	Jean-Luc MÉLENCHON	16.91 %
	Emmanuel MACRON	14.71 %
	Éric ZEMMOUR	6.62 %
	Valérie PÉCRESE	4.41 %
	Fabien ROUSSEL	2.21 %
	Philippe POUTOU	2.21 %
	Jean LASSALLE	1.47 %
	Yannick JADOT	1.47 %
	Nicolas DUPONT-AIGNAN	1.47 %
	Anne HIDALGO	0.74 %
	Nathalie ARTHAUD	0.00 %



### 160 inscrits

Participation : 86.25%

Votes blancs : 1.45%

Votes nuls : 0.00%

## Second tour

	Emmanuel MACRON	29,13 %
	Marine LE PEN	70,87 %

### 160 inscrits

Participation : 83.75%

Votes blancs : 4.48%

Votes nuls : 0.75%

# Sécurité



Agressions physiques / sexuelles

0



Cambriolages

0



Vols / dégradations

0



Stupéfiants

0

## Evolution du nombre d'infractions



## Pour comparer

(en proportion du nombre d'habitants)



Sources : Bases statistiques communale, départementale et régionale de la délinquance enregistrée par la police et la gendarmerie nationales selon les dernières parutions officielles de 2025 portant sur l'année 2024 ([data.gouv](https://data.gouv.fr)).

Agressions physiques / sexuelles : Violences sexuelles, coups et blessures volontaires intrafamiliaux, coups et blessures volontaires, autres coups, blessures volontaires et vols violents sans arme.

Cambriolages : Cambriolages de logements.

Vols : Vols avec armes, vols d'accessoires sur véhicules, vols dans les véhicules, vols de véhicules, vols sans violence contre des personnes, destructions, dégradations volontaires et escroqueries.

Stupéfiants : Trafic de stupéfiants dont (AFD) et usage de stupéfiants.

# Services à la population



## Commerce

Hypermarché	X <a href="#">Buire</a> 11km
Supermarché	X <a href="#">La Capelle</a> 5km
Superette	X <a href="#">Étréaupont</a> 3km
Boulangerie	X <a href="#">Étréaupont</a> 4km
Boucherie	X <a href="#">Étréaupont</a> 4km
Restaurant	X <a href="#">Étréaupont</a> 4km
Garage	X <a href="#">Gergny</a> 3km
Station-service	X <a href="#">La Capelle</a> 5km
Banque	X <a href="#">La Capelle</a> 5km
La poste	X <a href="#">La Capelle</a> 5km
Coiffeur	X <a href="#">Lerzy</a> 2km
Tabac	X <a href="#">Boué</a> 17km
Bars / discothèque	X <a href="#">Étréaupont</a> 4km
Bibliothèque	X <a href="#">Sains-du-Nord</a> 20km
Cinéma	X <a href="#">Hirson</a> 13km
Vétérinaire	X <a href="#">La Capelle</a> 5km



## Santé

Pharmacie	X <a href="#">Étréaupont</a> 3km
Hôpital	X <a href="#">Vervins</a> 11km
Laboratoire d'analyses médicales	X <a href="#">Hirson</a> 13km
Etablissement pour handicapé	X <a href="#">La Capelle</a> 5km
EHPA	X <a href="#">La Capelle</a> 5km
Médecin	X <a href="#">La Capelle</a> 5km
Dentiste	X <a href="#">Vervins</a> 11km
Chirurgien	X <a href="#">Wignehies</a> 12km
Dermatologue	X <a href="#">Vervins</a> 11km
Anesthésiste	X <a href="#">Wignehies</a> 12km
Gastro-entérologue	X <a href="#">Wignehies</a> 13km
Gynécologue	X <a href="#">Vervins</a> 11km
Cancérologue	X <a href="#">Saint-Quentin</a> 43km
Neurologue	X <a href="#">Origny-Sainte-Benoite</a> 31km
Ophtalmologue	X <a href="#">Wignehies</a> 13km
ORL	X <a href="#">Wignehies</a> 13km
Cardiologue	X <a href="#">Wignehies</a> 13km
Pédiatre	X <a href="#">Hautmont</a> 35km
Pneumologue	X <a href="#">Wignehies</a> 13km
Psychologue	X <a href="#">Guise</a> 20km
Radiologue	X <a href="#">Le Nouvion-en-Thiérache</a> 12km
Rhumatologue	X <a href="#">Maubeuge</a> 38km
Sage-femme	X <a href="#">Marly-Gomont</a> 8km



## Éducation

Crèche	X <a href="#">La Capelle</a> 5km
Ecole maternelle Public	X <a href="#">Effry</a> 6km
Ecole maternelle Privé	X <a href="#">Charleville-Mézières</a> 61km
Ecole primaire Public	X <a href="#">Étréaupont</a> 4km
Ecole primaire Privé	X <a href="#">La Capelle</a> 5km
Collège Public	X <a href="#">La Capelle</a> 5km
Collège Privé	X <a href="#">Fontaine-lès-Vervins</a> 11km
Lycée Public	X <a href="#">Fontaine-lès-Vervins</a> 11km
Lycée Privé	X <a href="#">Fontaine-lès-Vervins</a> 11km

Sources : Base Sirene des entreprises et de leurs établissements selon les dernières parutions officielles de 2025 portant sur l'année 2024 ([data.gouv](#)). Liste, localisation et tarifs des professionnels de santé selon les dernières parutions officielles de 2025 portant sur l'année 2024 ([opendatasoft](#)) et FINISS Extraction du Fichier des établissements selon les dernières parutions officielles de 2025 portant sur l'année 2024 ([data.gouv](#)). Adresse et géolocalisation des établissements d'enseignement du premier et second degrés selon les dernières parutions officielles de 2025 portant sur l'année 2024 ([data.education.gouv](#))

## Villes autour de Froidestrées

Ville	Habitants	Superficie	Pop densité	Pop active	Taux chômage	Revenu moyen	Prix immobilier
Sorbais	266	13 km <sup>2</sup>	20 h/km <sup>2</sup>	38%	4.1%	22 130 €/an	1 038 €/m <sup>2</sup>
Gergny	127	5 km <sup>2</sup>	25 h/km <sup>2</sup>	52.8%	3.9%	22 010 €/an	764 €/m <sup>2</sup>
Lerzy	223	11 km <sup>2</sup>	20 h/km <sup>2</sup>	46.6%	6.3%	21 980 €/an	1 232 €/m <sup>2</sup>
Étréaupont	839	17 km <sup>2</sup>	49 h/km <sup>2</sup>	44.7%	7.6%	19 530 €/an	1 163 €/m <sup>2</sup>
Sommeron	134	4 km <sup>2</sup>	34 h/km <sup>2</sup>	46.3%	6.7%	18 210 €/an	849 €/m <sup>2</sup>
Luzoir	266	11 km <sup>2</sup>	24 h/km <sup>2</sup>	45.5%	2.6%	21 120 €/an	674 €/m <sup>2</sup>
La Capelle (1 avis)	1 745	12 km <sup>2</sup>	145 h/km <sup>2</sup>	39.4%	7.8%	18 690 €/an	794 €/m <sup>2</sup>
Autreppes	175	6 km <sup>2</sup>	29 h/km <sup>2</sup>	42.9%	2.9%	21 270 €/an	653 €/m <sup>2</sup>
Buironfosse	1 122	17 km <sup>2</sup>	66 h/km <sup>2</sup>	44.4%	6.9%	19 400 €/an	735 €/m <sup>2</sup>
Erloy	98	7 km <sup>2</sup>	14 h/km <sup>2</sup>	48%	9.2%	NC	463 €/m <sup>2</sup>
Wimy	460	12 km <sup>2</sup>	38 h/km <sup>2</sup>	45.2%	5.4%	20 240 €/an	1 253 €/m <sup>2</sup>
Effry	307	2 km <sup>2</sup>	154 h/km <sup>2</sup>	45.9%	7.2%	16 390 €/an	850 €/m <sup>2</sup>
Englancourt	122	8 km <sup>2</sup>	15 h/km <sup>2</sup>	48.4%	5.7%	22 940 €/an	992 €/m <sup>2</sup>
La Flamengrie	1 103	26 km <sup>2</sup>	42 h/km <sup>2</sup>	46.2%	4.5%	21 260 €/an	1 046 €/m <sup>2</sup>
Marly-Gomont (1 avis)	483	12 km <sup>2</sup>	40 h/km <sup>2</sup>	40.6%	7.9%	18 610 €/an	919 €/m <sup>2</sup>

bien-dans-ma-ville.fr



# **Vous aimez votre ville ? Notez-la !**

Et faites-nous part de vos remarques constructives



Avec

**BIEN** dans ma **VILLE** 