



Version web

# Ville de Le Fréty

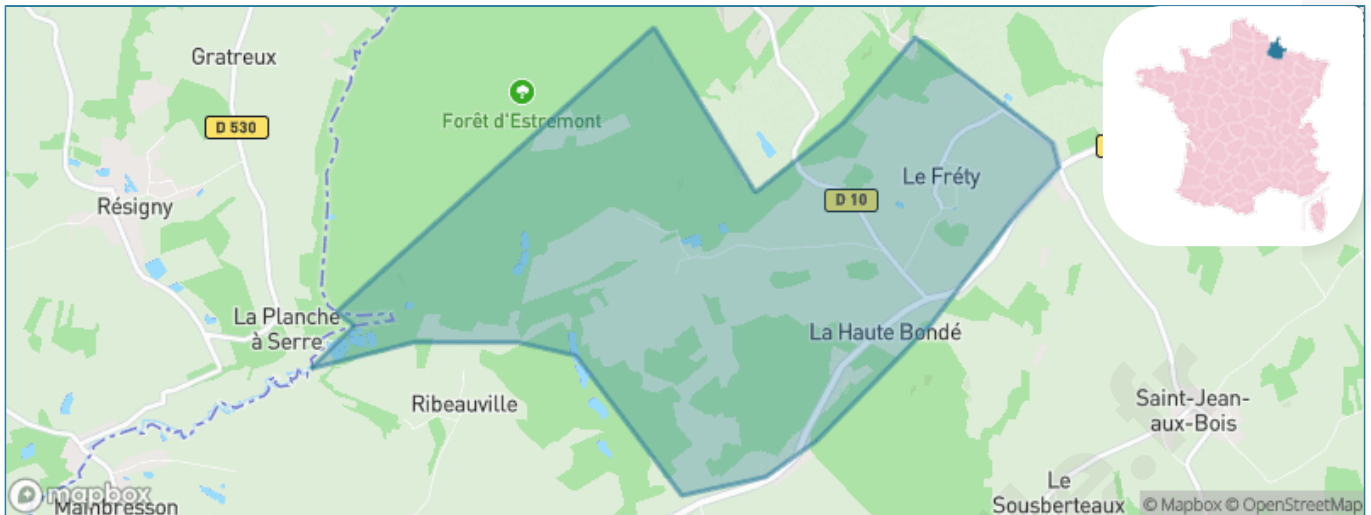
Présenté par

**BIEN** dans  
ma **VILLE** 

# Sommaire

Situation géographique .....	3
Statistiques sur la population .....	4
Evolution du nombre d'habitants .....	4
Tranche d'âge .....	5
0-14 ans .....	5
15-29 ans .....	5
30-44 ans .....	5
45-59 ans .....	5
60-74 ans .....	5
75-89 ans .....	5
90 ans et + .....	5
Activité professionnelle .....	5
Agriculteurs .....	5
Artisans, Commerçants .....	5
Cadres et sup. ....	5
Professions intermédiaires .....	5
Employé .....	5
Ouvrier .....	5
Retraité .....	5
Autres .....	5
Niveau de diplôme .....	6
Sans diplôme ou CEP .....	6
Brevet, BEPC, DNB .....	6
CAP-BEP ou équivalent .....	6
BAC ou équivalent .....	6
BAC+2 .....	6
BAC+3 ou +4 .....	6
BAC+5 ou plus .....	6
Composition des ménages .....	6
Couple sans enfant .....	6
Couple avec enfant(s) .....	6
Famille monoparentale .....	6
Colocation / Autre .....	6
Personnes seules .....	6
Profils électoraux .....	7
Premier tour .....	7
Sécurité .....	8
Evolution du nombre d'infractions .....	8
Pour comparer .....	9
Services à la population .....	10
Commerce .....	10
Éducation .....	10
Villes autour de Le Fréty .....	11

# Situation géographique



## i Informations clés

- **Région** : Grand Est
- **Département** : Ardennes
- **Code postal** : 08290
- **Superficie** : 7 km<sup>2</sup>



# Statistiques sur la population



Nombre d'habitants

**61**



Age moyen

**46 ans**



Pop active

**41%**



Taux chômage

**0%**



Pop densité

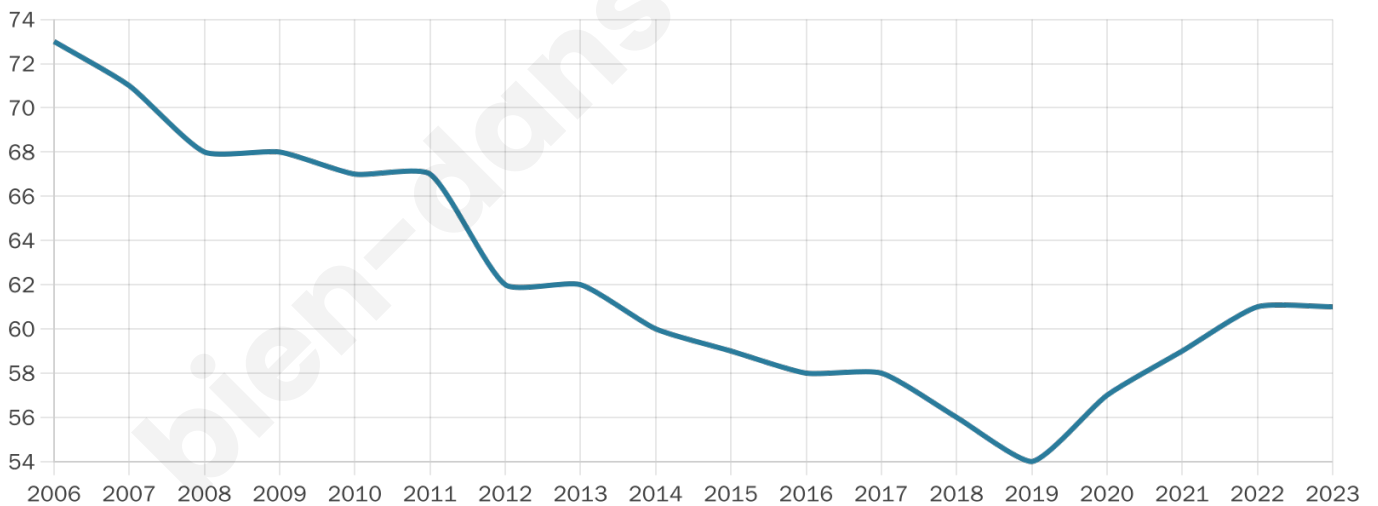
**9 h/km<sup>2</sup>**



Revenu moyen

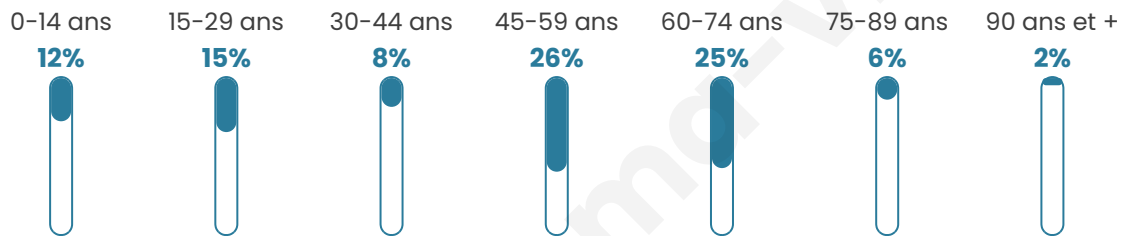
**NC**

## Evolution du nombre d'habitants

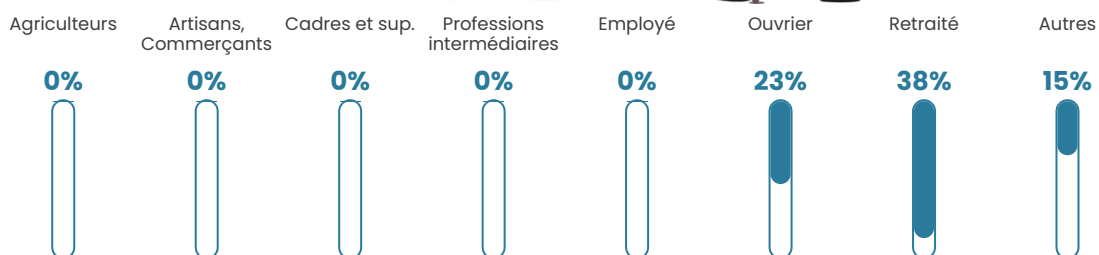


Sources : Institut national de la statistique et des études économiques (insee) selon Les dernières parutions officielles de 2024 portant sur les années 2020, 2021 et 2022.

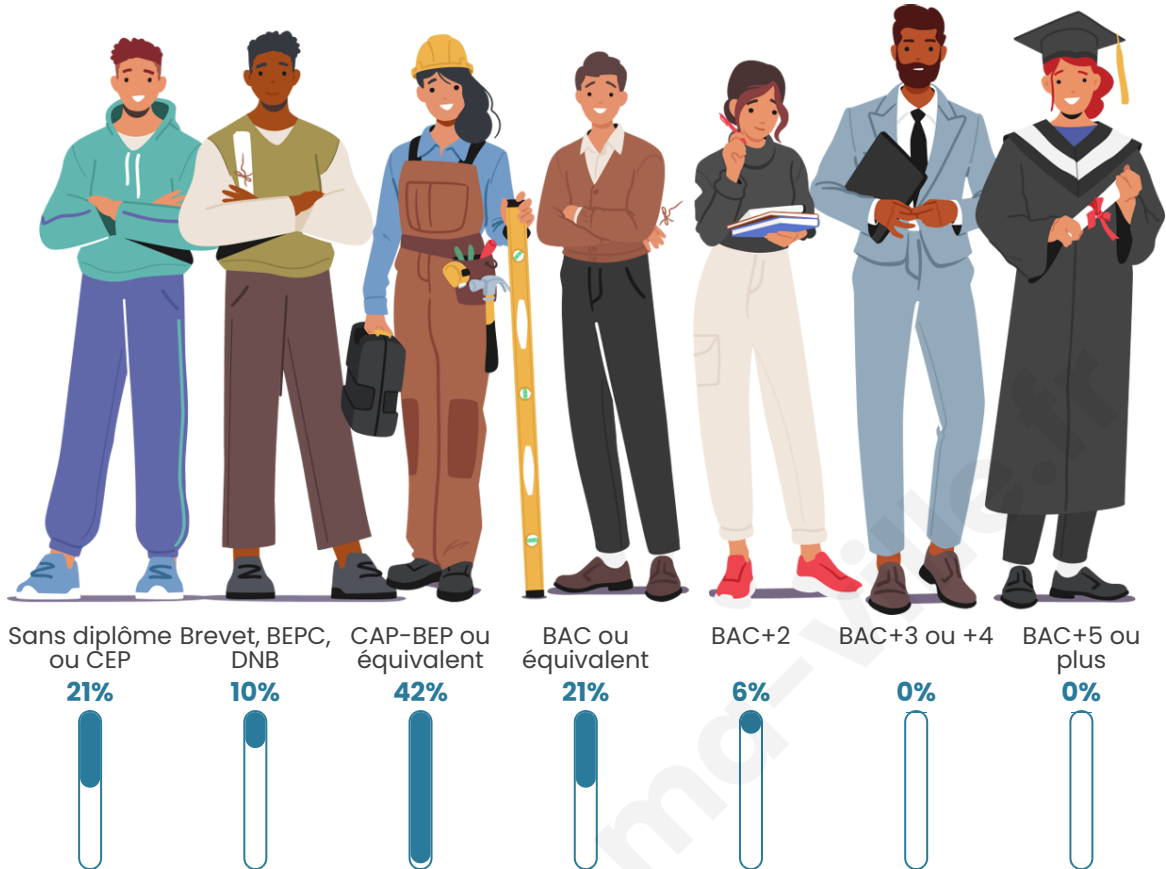
## Tranche d'âge




## Activité professionnelle



## Niveau de diplôme














## Composition des ménages



# Profils électoraux

## Premier tour

	Marine LE PEN	41.03 %
	Jean-Luc MÉLENCHON	23.08 %
	Valérie PÉCRESSÉ	10.26 %
	Emmanuel MACRON	7.69 %
	Jean LASSALLE	7.69 %
	Fabien ROUSSEL	5.13 %
	Nathalie ARTHAUD	2.56 %
	Éric ZEMMOUR	2.56 %
	Anne HIDALGO	0.00 %
	Yannick JADOT	0.00 %
	Philippe POUTOU	0.00 %
	Nicolas DUPONT- AIGNAN	0.00 %



### 53 inscrits

Participation : 77.36%

Votes blancs : 2.44%

Votes nuls : 2.44%

## Second tour

	Emmanuel MACRON	21,21 %
	Marine LE PEN	78,79 %

### 53 inscrits

Participation : 71.7%

Votes blancs : 2.63%

Votes nuls : 10.53%

# Sécurité



Agressions physiques / sexuelles

0



Cambriolages

0



Vols / dégradations

0



Stupéfiants

0

## Evolution du nombre d'infractions



## Pour comparer

(en proportion du nombre d'habitants)



Sources : Bases statistiques communale, départementale et régionale de la délinquance enregistrée par la police et la gendarmerie nationales selon les dernières parutions officielles de 2025 portant sur l'année 2024 ([data.gouv](https://data.gouv.fr)).

Agressions physiques / sexuelles : Violences sexuelles, coups et blessures volontaires intrafamiliaux, coups et blessures volontaires, autres coups, blessures volontaires et vols violents sans arme.

Cambriolages : Cambriolages de logements.

Vols : Vols avec armes, vols d'accessoires sur véhicules, vols dans les véhicules, vols de véhicules, vols sans violence contre des personnes, destructions, dégradations volontaires et escroqueries.

Stupéfiants : Trafic de stupéfiants dont (AFD) et usage de stupéfiants.

# Services à la population



## Commerce

Hypermarché	X <a href="#">Hirson</a> 24km
Supermarché	X <a href="#">Signy-l'Abbaye</a> 11km
Superette	X <a href="#">Rocquigny</a> 5km
Boulangerie	X <a href="#">Rocquigny</a> 5km
Boucherie	X <a href="#">Brunehamel</a> 8km
Restaurant	X <a href="#">Liart</a> 6km
Garage	X <a href="#">Rocquigny</a> 5km
Station-service	X <a href="#">Rozoy-sur-Serre</a> 11km
Banque	X <a href="#">Liart</a> 6km
La poste	X <a href="#">Aouste</a> 7km
Coiffeur	X <a href="#">La Férée</a> 4km
Tabac	X <a href="#">Rethel</a> 25km
Bars / discothèque	X <a href="#">Rocquigny</a> 5km
Bibliothèque	X <a href="#">Signy-l'Abbaye</a> 10km
Cinéma	X <a href="#">Hirson</a> 25km
Vétérinaire	X <a href="#">Liart</a> 6km



## Santé

Pharmacie	X <a href="#">Liart</a> 6km
Hôpital	X <a href="#">Rethel</a> 25km
Laboratoire d'analyses médicales	X <a href="#">Montcornet</a> 20km
Etablissement pour handicapé	X <a href="#">Auvillers-les-Forges</a> 17km
EHPA	X <a href="#">Liart</a> 6km
Médecin	X <a href="#">Brunehamel</a> 9km
Dentiste	X <a href="#">Signy-l'Abbaye</a> 11km
Chirurgien	X <a href="#">Rethel</a> 25km
Dermatologue	X <a href="#">Vervins</a> 29km
Anesthésiste	X <a href="#">Rethel</a> 26km
Gastro-entérologue	X <a href="#">Rethel</a> 25km
Gynécologue	X <a href="#">Vervins</a> 29km
Cancérologue	X <a href="#">Reims</a> 58km
Neurologue	X <a href="#">Charleville-Mézières</a> 30km
Ophtalmologue	X <a href="#">Rethel</a> 25km
ORL	X <a href="#">Charleville-Mézières</a> 31km
Cardiologue	X <a href="#">Charleville-Mézières</a> 32km
Pédiatre	X <a href="#">Charleville-Mézières</a> 31km
Pneumologue	X <a href="#">Rethel</a> 26km
Psychologue	X <a href="#">Charleville-Mézières</a> 31km
Radiologue	X <a href="#">Rethel</a> 25km
Rhumatologue	X <a href="#">Charleville-Mézières</a> 31km
Sage-femme	X <a href="#">Signy-l'Abbaye</a> 11km



## Éducation

Crèche	X <a href="#">Aouste</a> 7km
Ecole maternelle Public	X <a href="#">Signy-l'Abbaye</a> 11km
Ecole maternelle Privé	X <a href="#">Charleville-Mézières</a> 32km
Ecole primaire Public	X <a href="#">Rocquigny</a> 5km
Ecole primaire Privé	X <a href="#">Rozoy-sur-Serre</a> 11km
Collège Public	X <a href="#">Signy-l'Abbaye</a> 11km
Collège Privé	X <a href="#">Hirson</a> 26km
Lycée Public	X <a href="#">Rethel</a> 24km
Lycée Privé	X <a href="#">Maubert-Fontaine</a> 18km

Sources : Base Sirene des entreprises et de leurs établissements selon les dernières parutions officielles de 2025 portant sur l'année 2024 ([data.gouv](#)). Liste, localisation et tarifs des professionnels de santé selon les dernières parutions officielles de 2025 portant sur l'année 2024 ([opendatasoft](#)) et FINISS Extraction du Fichier des établissements selon les dernières parutions officielles de 2025 portant sur l'année 2024 ([data.gouv](#)). Adresse et géolocalisation des établissements d'enseignement du premier et second degrés selon les dernières parutions officielles de 2025 portant sur l'année 2024 ([data.education.gouv](#))

## Villes autour de Le Fréty

Ville	Habitants	Superficie	Pop densité	Pop active	Taux chômage	Revenu moyen	Prix immobilier
Saint-Jean-aux-Bois	91	8 km <sup>2</sup>	11 h/km <sup>2</sup>	37.4%	3.3%	NC	NC
La Férée	72	11 km <sup>2</sup>	7 h/km <sup>2</sup>	45.8%	2.8%	NC	NC
Maranwez	55	3 km <sup>2</sup>	18 h/km <sup>2</sup>	43.6%	3.6%	NC	NC
Liart	585	13 km <sup>2</sup>	45 h/km <sup>2</sup>	38.8%	5.5%	20 090 €/an	NC
Les Autels	62	6 km <sup>2</sup>	10 h/km <sup>2</sup>	43.5%	11.3%	NC	NC
Blanchefosse-et-Bay	133	20 km <sup>2</sup>	7 h/km <sup>2</sup>	39.1%	4.5%	17 170 €/an	NC
Résigny	157	7 km <sup>2</sup>	22 h/km <sup>2</sup>	46.5%	7%	20 140 €/an	833 €/m <sup>2</sup>
Aouste	196	12 km <sup>2</sup>	16 h/km <sup>2</sup>	43.4%	5.6%	18 610 €/an	NC
Rocquigny (1 avis)	647	36 km <sup>2</sup>	18 h/km <sup>2</sup>	41.3%	5.7%	18 920 €/an	NC
La Romagne	130	9 km <sup>2</sup>	14 h/km <sup>2</sup>	46.9%	3.1%	19 230 €/an	NC
Marlemont	126	10 km <sup>2</sup>	13 h/km <sup>2</sup>	49.2%	4.8%	18 130 €/an	NC
Montmeillant	78	7 km <sup>2</sup>	11 h/km <sup>2</sup>	46.2%	6.4%	NC	NC
Grandrieux (1 avis)	80	4 km <sup>2</sup>	20 h/km <sup>2</sup>	37.5%	5%	NC	NC
Rumigny	263	17 km <sup>2</sup>	15 h/km <sup>2</sup>	44.9%	8%	17 400 €/an	NC
Brunehamel	463	8 km <sup>2</sup>	58 h/km <sup>2</sup>	37.8%	8.6%	17 550 €/an	602 €/m <sup>2</sup>

bien-dans-ma-ville.fr



# Vous aimez votre ville ? Notez-la !

Et faites-nous part de vos remarques constructives



Avec

**BIEN** dans  
ma **VILLE** 