



Version web

# Ville de Fretigney-et-Velloreille

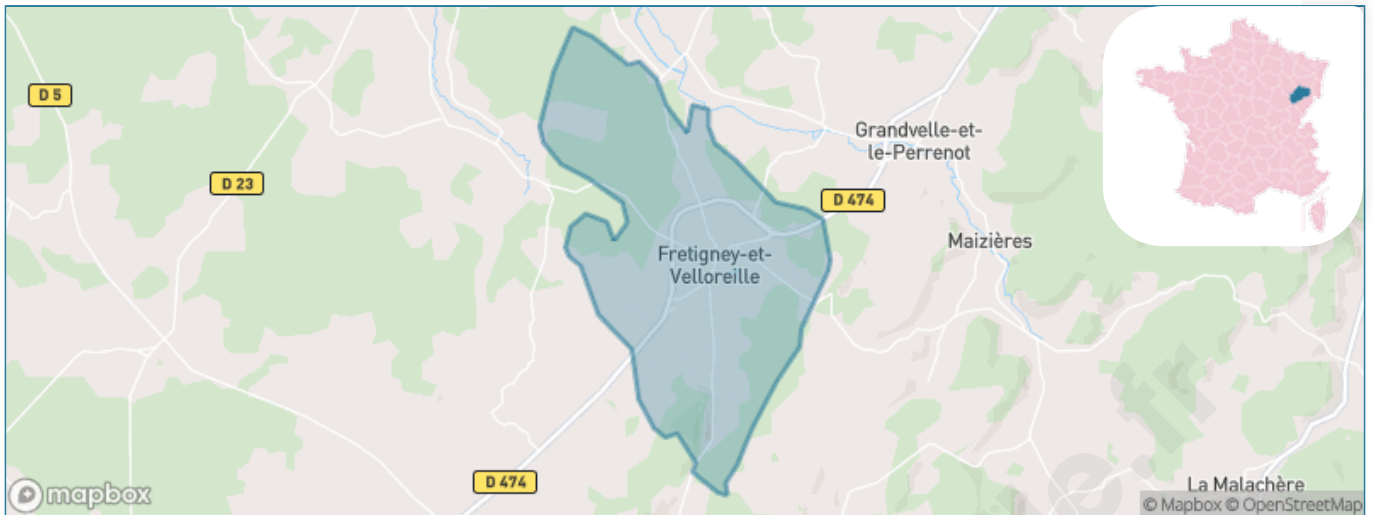
Présenté par

**BIEN** dans ma **VILLE** 

# Sommaire

Situation géographique .....	3
Statistiques sur la population .....	4
Evolution du nombre d'habitants .....	4
Tranche d'âge .....	5
0-14 ans .....	5
15-29 ans .....	5
30-44 ans .....	5
45-59 ans .....	5
60-74 ans .....	5
75-89 ans .....	5
90 ans et + .....	5
Activité professionnelle .....	5
Agriculteurs .....	5
Artisans, Commerçants .....	5
Cadres et sup. ....	5
Professions intermédiaires .....	5
Employé .....	5
Ouvrier .....	5
Retraité .....	5
Autres .....	5
Niveau de diplôme .....	6
Sans diplôme ou CEP .....	6
Brevet, BEPC, DNB .....	6
CAP-BEP ou équivalent .....	6
BAC ou équivalent .....	6
BAC+2 .....	6
BAC+3 ou +4 .....	6
BAC+5 ou plus .....	6
Composition des ménages .....	6
Couple sans enfant .....	6
Couple avec enfant(s) .....	6
Famille monoparentale .....	6
Colocation / Autre .....	6
Personnes seules .....	6
Profils électoraux .....	7
Premier tour .....	7
Sécurité .....	8
Evolution du nombre d'infractions .....	8
Pour comparer .....	9
Services à la population .....	10
Commerce .....	10
Éducation .....	10
Villes autour de Fretigney-et-Velloreille .....	12

# Situation géographique



## i Informations clés

- **Région** : Bourgogne-Franche-Comté
- **Département** : Haute-Saône
- **Code postal** : 70130
- **Superficie** : 22 km<sup>2</sup>

**RÉGION**  
**BOURGOGNE**  
**FRANCHE**  
**COMTE**



# Statistiques sur la population



Nombre d'habitants

**764**



Age moyen

**39 ans**



Pop active

**49.6%**



Taux chômage

**7.9%**



Pop densité

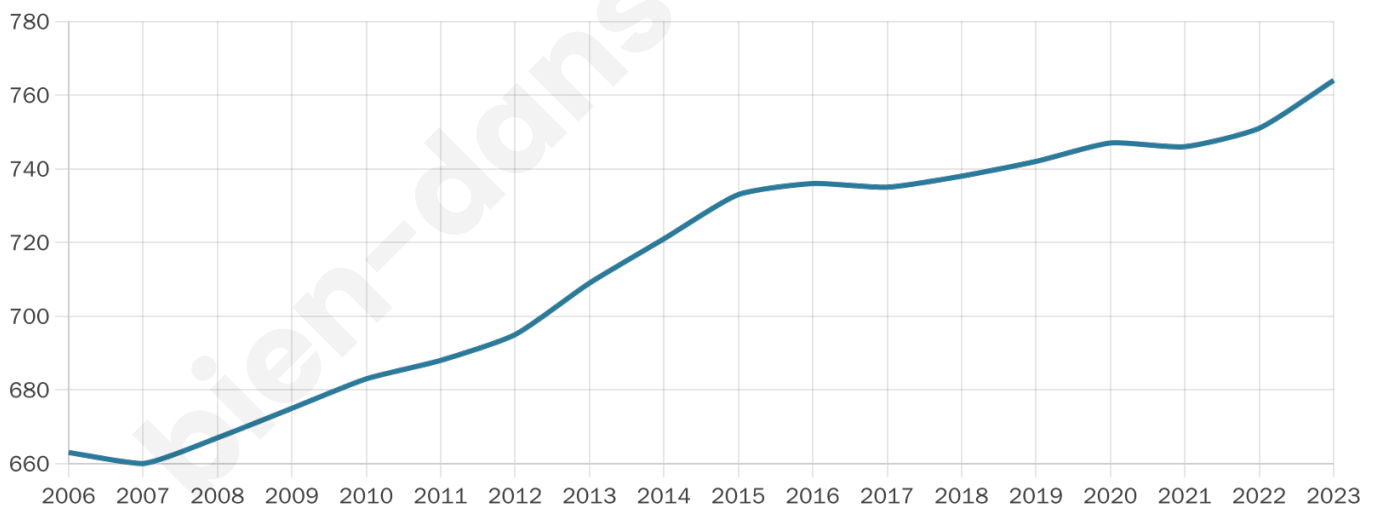
**35 h/km<sup>2</sup>**



Revenu moyen

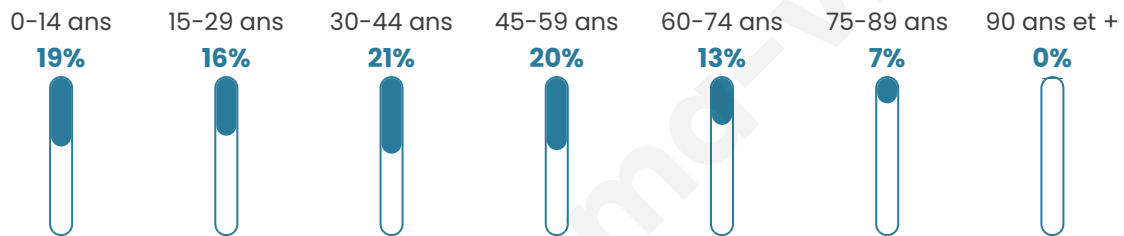
**21 380 €/an**

## Evolution du nombre d'habitants

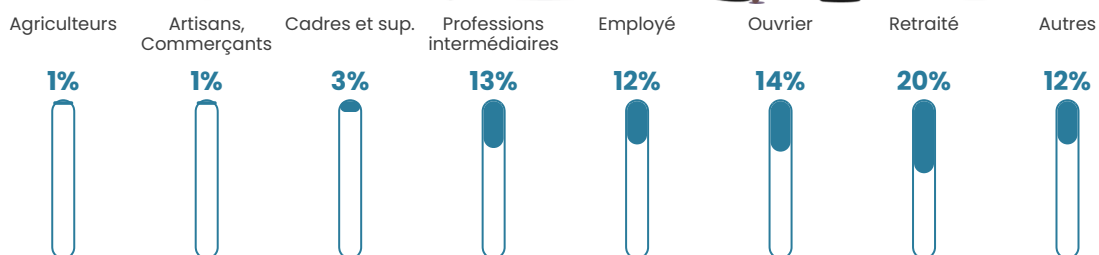


Sources : Institut national de la statistique et des études économiques (insee) selon Les dernières parutions officielles de 2024 portant sur les années 2020, 2021 et 2022.


## Tranche d'âge




## Activité professionnelle



## Niveau de diplôme










## Composition des ménages



# Profils électoraux



## Premier tour

	Marine LE PEN	40.80 %
	Emmanuel MACRON	19.73 %
	Jean-Luc MÉLENCHON	15.08 %
	Éric ZEMMOUR	6.87 %
	Jean LASSALLE	3.99 %
	Valérie PÉCRESSÉ	3.77 %
	Nicolas DUPONT-AIGNAN	2.66 %
	Fabien ROUSSEL	2.22 %
	Yannick JADOT	2.00 %
	Nathalie ARTHAUD	1.77 %
	Anne HIDALGO	0.67 %
	Philippe POUTOU	0.44 %

### 558 inscrits

Participation : 81.9%  
Votes blancs : 0.88%  
Votes nuls : 0.44%

## Second tour

	Emmanuel MACRON	35,06 %
	Marine LE PEN	64,94 %

### 557 inscrits

Participation : 78.64%  
Votes blancs : 6.16%  
Votes nuls : 1.37%

# Sécurité



Agressions physiques / sexuelles

0



Cambriolages

0



Vols / dégradations

0



Stupéfiants

0

## Evolution du nombre d'infractions



## Pour comparer

(en proportion du nombre d'habitants)



Sources : Bases statistiques communale, départementale et régionale de la délinquance enregistrée par la police et la gendarmerie nationales selon les dernières parutions officielles de 2025 portant sur l'année 2024 ([data.gouv](https://data.gouv.fr)).

Agressions physiques / sexuelles : Violences sexuelles, coups et blessures volontaires intrafamiliaux, coups et blessures volontaires, autres coups, blessures volontaires et vols violents sans arme.

Cambriolages : Cambriolages de logements.

Vols : Vols avec armes, vols d'accessoires sur véhicules, vols dans les véhicules, vols de véhicules, vols sans violence contre des personnes, destructions, dégradations volontaires et escroqueries.

Stupéfiants : Trafic de stupéfiants dont (AFD) et usage de stupéfiants.

# Services à la population



## Commerce

Hypermarché	X <u>Cussey-sur-l'Ognon</u> 17km
Supermarché	X <u>Fresne-Saint-Mamès</u> 9km
Superette	1
Boulangerie	1
Boucherie	1
Restaurant	X <u>Maizières</u> 5km
Garage	2
Station-service	X <u>Fresne-Saint-Mamès</u> 9km
Banque	X <u>Fresne-Saint-Mamès</u> 9km
La poste	X <u>Rioz</u> 12km
Coiffeur	1
Tabac	X <u>Fresne-Saint-Mamès</u> 10km
Bars / discothèque	X <u>Mailley-et-Chazelot</u> 10km
Bibliothèque	X <u>Clans</u> 14km
Cinéma	X <u>Vesoul</u> 21km
Vétérinaire	X <u>Rioz</u> 10km



## Santé

Pharmacie	1
Hôpital	X <u>Vesoul</u> 22km
Laboratoire d'analyses médicales	X <u>Vesoul</u> 21km
Etablissement pour handicapé	X <u>Choye</u> 18km
EHPA	X <u>Rioz</u> 12km
Médecin	2
Dentiste	X <u>Rioz</u> 12km
Chirurgien	X <u>Scey-sur-Saône-et-Saint-Albin</u> 20km
Dermatologue	X <u>Vesoul</u> 22km
Anesthésiste	X <u>Vesoul</u> 22km
Gastro-entérologue	X <u>Vesoul</u> 22km
Gynécologue	X <u>Vesoul</u> 21km
Cancérologue	X 0km
Neurologue	X <u>Besançon</u> 28km
Ophtalmologue	X <u>Besançon</u> 27km
ORL	X <u>Vesoul</u> 22km
Cardiologue	X <u>Noidans-lès-Vesoul</u> 20km
Pédiatre	X <u>Besançon</u> 27km
Pneumologue	X <u>Besançon</u> 28km
Psychologue	X <u>Vesoul</u> 21km
Radiologue	X <u>Vesoul</u> 22km
Rhumatologue	X <u>Vesoul</u> 22km
Sage-femme	X <u>Rioz</u> 12km



## Éducation

Crèche	X <u>Raze</u> 11km
Ecole maternelle Public	X <u>Recologne-lès-Rioz</u> 4km
Ecole maternelle Privé	X <u>Lutterbach</u> 105km
Ecole primaire Public	1
Ecole primaire Privé	X <u>Gy</u> 14km
Collège Public	X <u>Rioz</u> 12km
Collège Privé	X <u>Gy</u> 14km
Lycée Public	X <u>Vesoul</u> 21km
Lycée Privé	X <u>Besançon</u> 26km

Sources : Base Sirene des entreprises et de leurs établissements selon les dernières parutions officielles de 2025 portant sur l'année 2024 ([data.gouv.fr](https://data.gouv.fr)). Liste, localisation et tarifs des professionnels de santé selon les dernières parutions officielles de 2025 portant sur l'année

2024 ([opendatasoft](#)) et FINISS Extraction du Fichier des établissements selon les dernières parutions officielles de 2025 portant sur l'année 2024 ([data.gouv](#)). Adresse et géolocalisation des établissements d'enseignement du premier et second degrés selon les dernières parutions officielles de 2025 portant sur l'année 2024 ([data.education.gouv](#))

bien-dans-ma-ville.fr

## Villes autour de Fretigney-et-Velloreille

Ville	Habitants	Superficie	Pop densité	Pop active	Taux chômage	Revenu moyen	Prix immobilier
Bourguignon-lès-la-Charité	99	4 km <sup>2</sup>	25 h/km <sup>2</sup>	48.5%	3%	22 860 €/an	1 287 €/m <sup>2</sup>
Lieffrans	50	4 km <sup>2</sup>	13 h/km <sup>2</sup>	60%	4%	NC	NC
Recologne-lès-Rioz	288	10 km <sup>2</sup>	29 h/km <sup>2</sup>	46.5%	3.5%	21 330 €/an	1 229 €/m <sup>2</sup>
Vaux-le-Moncelot	78	7 km <sup>2</sup>	11 h/km <sup>2</sup>	44.9%	3.8%	NC	1 407 €/m <sup>2</sup>
Frasne-le-Château	294	12 km <sup>2</sup>	25 h/km <sup>2</sup>	46.9%	4.8%	23 340 €/an	982 €/m <sup>2</sup>
Grandvelle-et-le-Perrenot	383	10 km <sup>2</sup>	38 h/km <sup>2</sup>	50.4%	2.9%	24 000 €/an	1 065 €/m <sup>2</sup>
Les Bâties	75	7 km <sup>2</sup>	11 h/km <sup>2</sup>	50.7%	6.7%	NC	684 €/m <sup>2</sup>
Neuveville-lès-la-Charité	221	13 km <sup>2</sup>	17 h/km <sup>2</sup>	41.2%	4.1%	22 540 €/an	525 €/m <sup>2</sup>
Villers-Bouton	178	5 km <sup>2</sup>	36 h/km <sup>2</sup>	52.2%	2.8%	23 310 €/an	1 083 €/m <sup>2</sup>
Maizières	317	11 km <sup>2</sup>	29 h/km <sup>2</sup>	52.4%	4.7%	23 840 €/an	1 747 €/m <sup>2</sup>
La Romaine	520	21 km <sup>2</sup>	25 h/km <sup>2</sup>	47.5%	6.5%	21 220 €/an	753 €/m <sup>2</sup>
La Vernotte	78	5 km <sup>2</sup>	16 h/km <sup>2</sup>	53.8%	7.7%	NC	460 €/m <sup>2</sup>
Fondremand	205	16 km <sup>2</sup>	13 h/km <sup>2</sup>	47.8%	2.4%	26 540 €/an	1 276 €/m <sup>2</sup>
Étrelles-et-la-Montbleuse	105	6 km <sup>2</sup>	18 h/km <sup>2</sup>	47.6%	5.7%	23 300 €/an	537 €/m <sup>2</sup>
Villers-Chemin-et-Mont-lès-Étrelles	124	7 km <sup>2</sup>	18 h/km <sup>2</sup>	49.2%	1.6%	22 960 €/an	939 €/m <sup>2</sup>

bien-dans-ma-ville.fr



# Vous aimez votre ville ? Notez-la !

Et faites-nous part de vos remarques constructives



Avec

**BIEN** dans  
ma **VILLE** 