



Version web

Ville de Fréterive

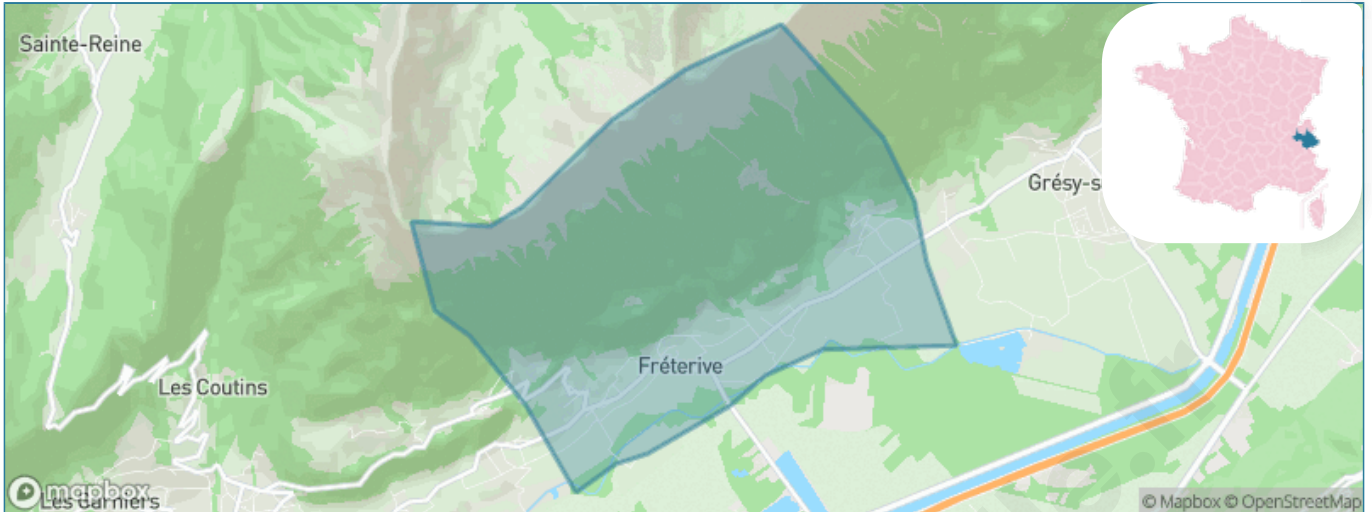
Présenté par

BIEN dans
ma **VILLE** 

Sommaire

| | |
|---|----|
| Situation géographique | 3 |
| Statistiques sur la population | 4 |
| Evolution du nombre d'habitants | 4 |
| Tranche d'âge | 5 |
| 0-14 ans | 5 |
| 15-29 ans | 5 |
| 30-44 ans | 5 |
| 45-59 ans | 5 |
| 60-74 ans | 5 |
| 75-89 ans | 5 |
| 90 ans et + | 5 |
| Activité professionnelle | 5 |
| Agriculteurs | 5 |
| Artisans, Commerçants | 5 |
| Cadres et sup. | 5 |
| Professions intermédiaires | 5 |
| Employé | 5 |
| Ouvrier | 5 |
| Retraité | 5 |
| Autres | 5 |
| Niveau de diplôme | 6 |
| Sans diplôme ou CEP | 6 |
| Brevet, BEPC, DNB | 6 |
| CAP-BEP ou équivalent | 6 |
| BAC ou équivalent | 6 |
| BAC+2 | 6 |
| BAC+3 ou +4 | 6 |
| BAC+5 ou plus | 6 |
| Composition des ménages | 6 |
| Couple sans enfant | 6 |
| Couple avec enfant(s) | 6 |
| Famille monoparentale | 6 |
| Colocation / Autre | 6 |
| Personnes seules | 6 |
| Profils électoraux | 7 |
| Premier tour | 7 |
| Sécurité | 8 |
| Evolution du nombre d'infractions | 8 |
| Pour comparer | 9 |
| Services à la population | 10 |
| Commerce | 10 |
| Éducation | 10 |
| Villes autour de Fréterive | 12 |

Situation géographique



i Informations clés

- **Région** : Auvergne-Rhône-Alpes
- **Département** : Savoie
- **Code postal** : 73250
- **Superficie** : 11 km²



LE DÉPARTEMENT

Statistiques sur la population



Nombre d'habitants

640



Age moyen

40 ans



Pop active

49.7%



Taux chômage

6.2%



Pop densité

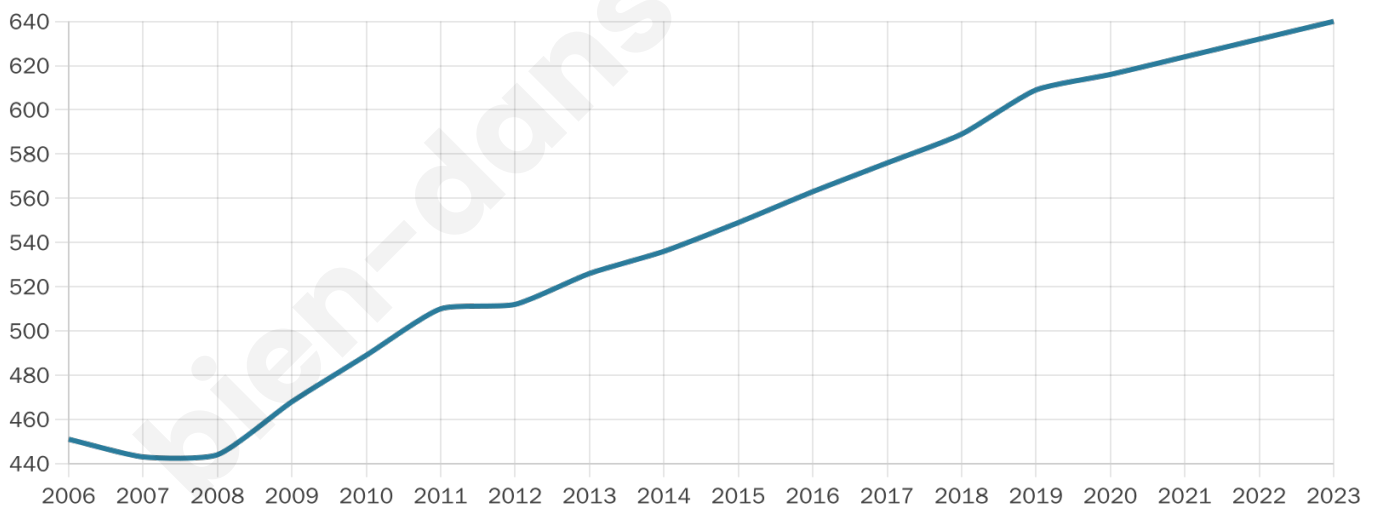
58 h/km²



Revenu moyen

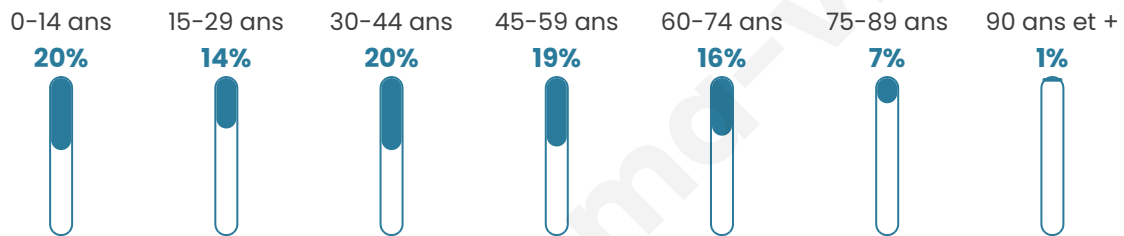
25 660 €/an

Evolution du nombre d'habitants

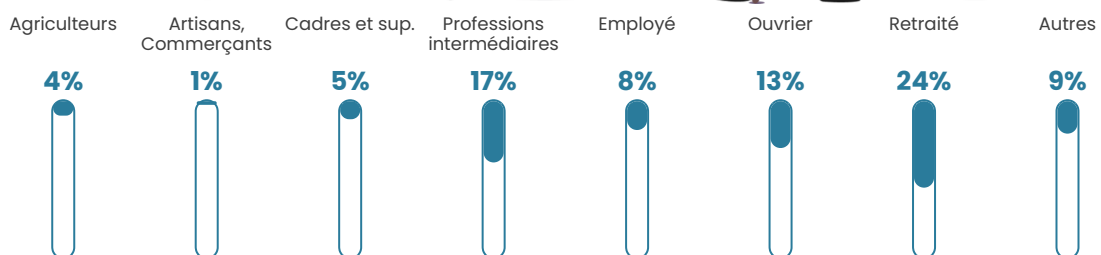


Sources : Institut national de la statistique et des études économiques (insee) selon Les dernières parutions officielles de 2024 portant sur les années 2020, 2021 et 2022.


Tranche d'âge




Activité professionnelle



Niveau de diplôme



Composition des ménages



Profils électoraux



Premier tour

| | | |
|---|-----------------------|---------|
|  | Marine LE PEN | 27.03 % |
|  | Emmanuel MACRON | 24.62 % |
|  | Jean-Luc MÉLENCHON | 12.91 % |
|  | Valérie PÉCRESSÉ | 7.81 % |
|  | Jean LASSALLE | 7.21 % |
|  | Éric ZEMMOUR | 6.61 % |
|  | Yannick JADOT | 6.61 % |
|  | Fabien ROUSSEL | 3.30 % |
|  | Nicolas DUPONT-AIGNAN | 1.50 % |
|  | Anne HIDALGO | 1.20 % |
|  | Philippe POUTOU | 0.90 % |
|  | Nathalie ARTHAUD | 0.30 % |

417 inscrits

Participation : 81.77%
Votes blancs : 2.05%
Votes nuls : 0.29%

Second tour

| | | |
|---|-----------------|---------|
|  | Emmanuel MACRON | 58,05 % |
|  | Marine LE PEN | 41,95 % |

417 inscrits

Participation : 77.94%
Votes blancs : 5.85%
Votes nuls : 2.46%

Sécurité



Agressions physiques / sexuelles

0



Cambriolages

0



Vols / dégradations

0



Stupéfiants

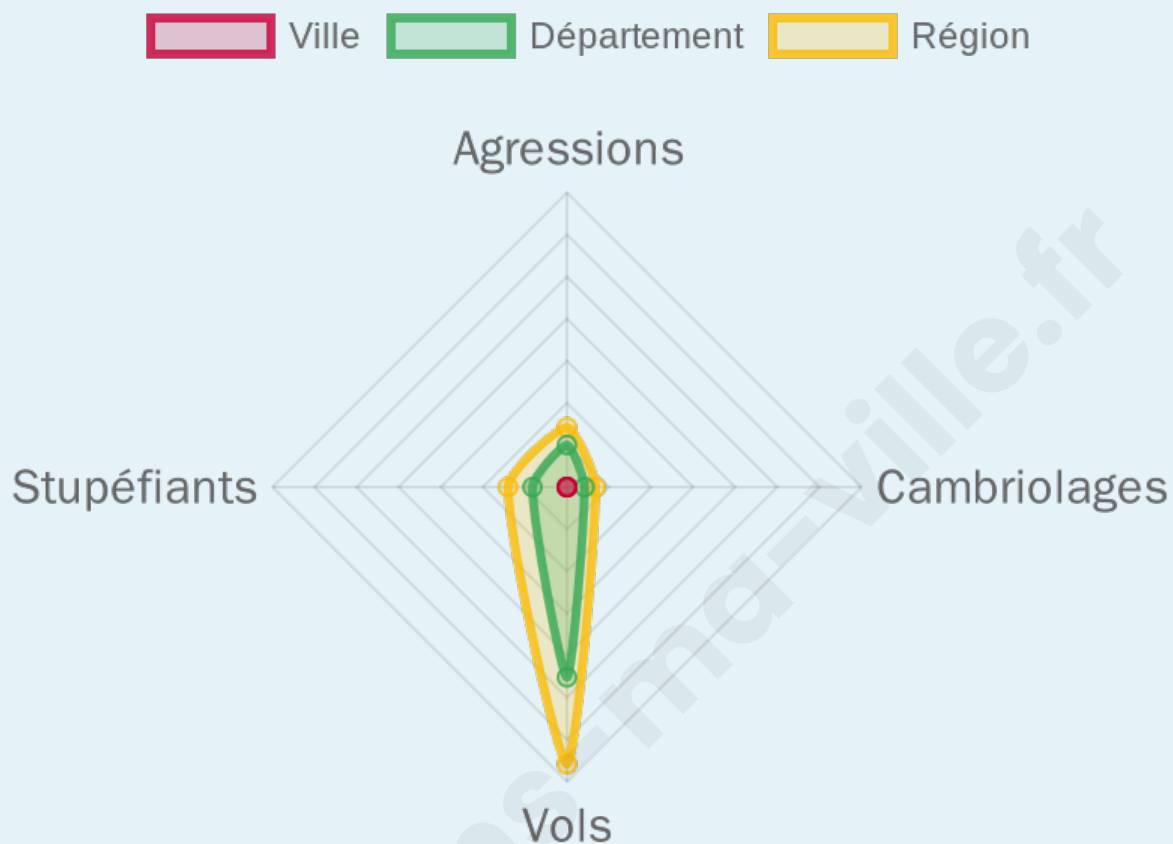
0

Evolution du nombre d'infractions



Pour comparer

(en proportion du nombre d'habitants)



Sources : Bases statistiques communale, départementale et régionale de la délinquance enregistrée par la police et la gendarmerie nationales selon les dernières parutions officielles de 2025 portant sur l'année 2024 ([data.gouv](https://data.gouv.fr)).

Agressions physiques / sexuelles : Violences sexuelles, coups et blessures volontaires intrafamiliaux, coups et blessures volontaires, autres coups, blessures volontaires et vols violents sans arme.

Cambriolages : Cambriolages de logements.

Vols : Vols avec armes, vols d'accessoires sur véhicules, vols dans les véhicules, vols de véhicules, vols sans violence contre des personnes, destructions, dégradations volontaires et escroqueries.

Stupéfiants : Trafic de stupéfiants dont (AFD) et usage de stupéfiants.

Services à la population



Commerce

| | |
|--------------------|---|
| Hypermarché | X Tournon 12km |
| Supermarché | X Saint-Pierre-d'Albigny 4km |
| Superette | X Saint-Pierre-d'Albigny 4km |
| Boulangerie | 1 |
| Boucherie | X Saint-Pierre-d'Albigny 4km |
| Restaurant | X Chamousset 3km |
| Garage | 1 |
| Station-service | X Saint-Pierre-d'Albigny 4km |
| Banque | X Saint-Pierre-d'Albigny 4km |
| La poste | X Aiton 5km |
| Coiffeur | X Saint-Pierre-d'Albigny 1km |
| Tabac | X Saint-Pierre-d'Albigny 4km |
| Bars / discothèque | 1 |
| Bibliothèque | X Notre-Dame-des-Millières 12km |
| Cinéma | X Challes-les-Eaux 17km |
| Vétérinaire | X Saint-Pierre-d'Albigny 5km |



Santé

| | |
|----------------------------------|--|
| Pharmacie | X Saint-Pierre-d'Albigny 4km |
| Hôpital | X Albertville 16km |
| Laboratoire d'analyses médicales | X Montmélian 14km |
| Etablissement pour handicapé | X Saint-Pierre-d'Albigny 4km |
| EHPA | X Saint-Pierre-d'Albigny 4km |
| Médecin | X Saint-Pierre-d'Albigny 4km |
| Dentiste | X Saint-Pierre-d'Albigny 4km |
| Chirurgien | X Albertville 16km |
| Dermatologue | X Challes-les-Eaux 17km |
| Anesthésiste | X Challes-les-Eaux 18km |
| Gastro-entérologue | X Challes-les-Eaux 18km |
| Gynécologue | X Albertville 16km |
| Cancérologue | X Challes-les-Eaux 18km |
| Neurologue | X Albertville 18km |
| Ophthalmologue | X Tournon 12km |
| ORL | X Albertville 16km |
| Cardiologue | X Albertville 17km |
| Pédiatre | X Grignon 15km |
| Pneumologue | X Chambéry 22km |
| Psychologue | X Challes-les-Eaux 17km |
| Radiologue | X Planaise 12km |
| Rhumatologue | X Chambéry 22km |
| Sage-femme | X Saint-Pierre-d'Albigny 4km |



Éducation

| | |
|-------------------------|--|
| Crèche | X Aillon-le-Jeune 8km |
| Ecole maternelle Public | X Saint-Pierre-d'Albigny 4km |
| Ecole maternelle Privé | X Rumilly 37km |
| Ecole primaire Public | 1 |
| Ecole primaire Privé | X Saint-Pierre-d'Albigny 4km |
| Collège Public | X Saint-Pierre-d'Albigny 3km |
| Collège Privé | X Albertville 18km |
| Lycée Public | X Albertville 16km |
| Lycée Privé | X Montmélian 14km |

([data.gouv](#)). Liste, localisation et tarifs des professionnels de santé selon les dernières parutions officielles de 2025 portant sur l'année 2024 ([opendatasoft](#)) et FINISS Extraction du Fichier des établissements selon les dernières parutions officielles de 2025 portant sur l'année 2024 ([data.gouv](#)). Adresse et géolocalisation des établissements d'enseignement du premier et second degrés selon les dernières parutions officielles de 2025 portant sur l'année 2024 ([data.education.gouv](#))

bien-dans-ma-ville.fr

Villes autour de Fréterive

| Ville | Habitants | Superficie | Pop densité | Pop active | Taux chômage | Revenu moyen | Prix immobilier |
|---------------------------------|-----------|--------------------|-----------------------|------------|--------------|--------------|------------------------|
| Chamousset | 621 | 6 km ² | 104 h/km ² | 52.7% | 2.9% | 25 670 €/an | 2 271 €/m ² |
| Bourgneuf | 656 | 6 km ² | 109 h/km ² | 51.5% | 2.7% | 24 190 €/an | 1 535 €/m ² |
| Saint-Pierre-d'Albigny (6 avis) | 4 217 | 18 km ² | 234 h/km ² | 45.5% | 3% | 25 030 €/an | 2 148 €/m ² |
| Aiton (3 avis) | 1 874 | 16 km ² | 117 h/km ² | 36.5% | 2.5% | 24 020 €/an | 2 007 €/m ² |
| Grésy-sur-Isère | 1 195 | 9 km ² | 133 h/km ² | 48.3% | 3.6% | 25 040 €/an | 1 663 €/m ² |
| Châteauneuf | 901 | 7 km ² | 129 h/km ² | 51.4% | 2.8% | 25 570 €/an | 2 445 €/m ² |
| Betton-Bettonet | 306 | 3 km ² | 102 h/km ² | 51% | 3.9% | 26 240 €/an | 5 461 €/m ² |
| Chamoux-sur-Gelon | 966 | 10 km ² | 97 h/km ² | 49.1% | 4.5% | 23 980 €/an | 2 288 €/m ² |
| Montendry | 49 | 8 km ² | 6 h/km ² | 55.1% | 4.1% | NC | 1 500 €/m ² |
| Hauteville | 350 | 2 km ² | 175 h/km ² | 51.7% | 2% | 25 100 €/an | 2 026 €/m ² |
| Saint-Jean-de-la-Porte | 989 | 16 km ² | 62 h/km ² | 50.5% | 3.7% | 25 780 €/an | 1 518 €/m ² |
| Sainte-Reine | 177 | 14 km ² | 13 h/km ² | 41.8% | 2.8% | 21 000 €/an | 1 140 €/m ² |
| Montailleur | 671 | 15 km ² | 45 h/km ² | 43.4% | 2.5% | 26 510 €/an | 1 800 €/m ² |
| Villard-Léger | 433 | 6 km ² | 72 h/km ² | 58.2% | 3.5% | 24 160 €/an | 1 815 €/m ² |
| Jarsy | 255 | 32 km ² | 8 h/km ² | 42.7% | 2.7% | 22 840 €/an | 1 016 €/m ² |

bien-dans-ma-ville.fr



Vous aimez votre ville ? Notez-la !

Et faites-nous part de vos remarques constructives



Avec

BIEN dans ma **VILLE** 