



Version web

# Ville de Fresnicourt-le-Dolmen

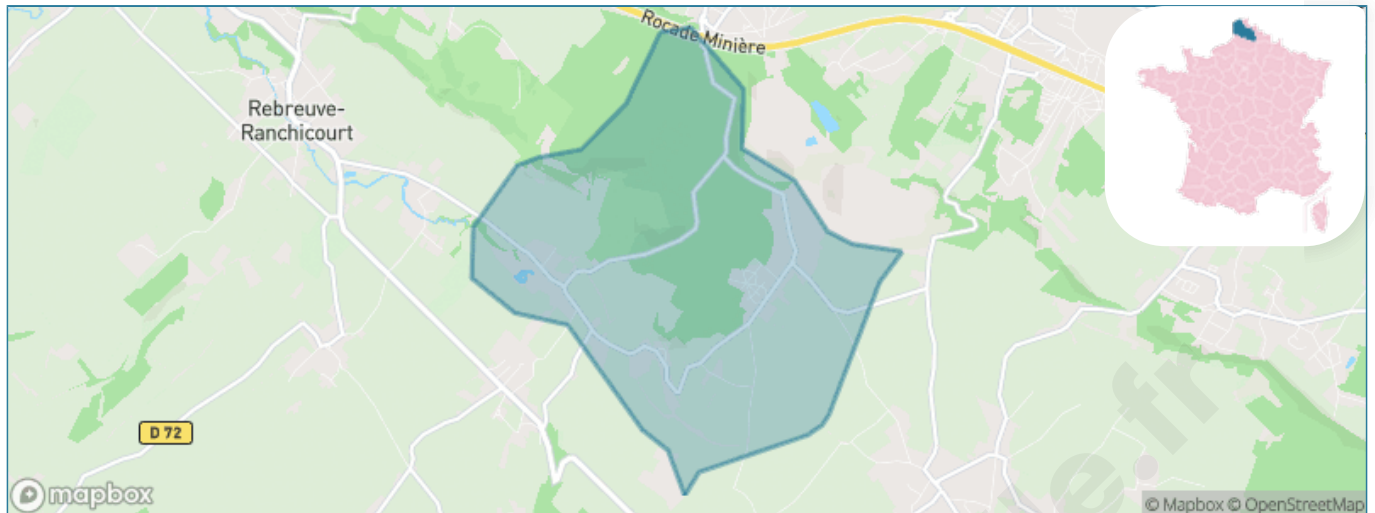
Présenté par

**BIEN** dans ma **VILLE** 

# Sommaire

Situation géographique .....	3
Statistiques sur la population .....	4
Evolution du nombre d'habitants .....	4
Tranche d'âge .....	5
0-14 ans .....	5
15-29 ans .....	5
30-44 ans .....	5
45-59 ans .....	5
60-74 ans .....	5
75-89 ans .....	5
90 ans et + .....	5
Activité professionnelle .....	5
Agriculteurs .....	5
Artisans, Commerçants .....	5
Cadres et sup. ....	5
Professions intermédiaires .....	5
Employé .....	5
Ouvrier .....	5
Retraité .....	5
Autres .....	5
Niveau de diplôme .....	6
Sans diplôme ou CEP .....	6
Brevet, BEPC, DNB .....	6
CAP-BEP ou équivalent .....	6
BAC ou équivalent .....	6
BAC+2 .....	6
BAC+3 ou +4 .....	6
BAC+5 ou plus .....	6
Composition des ménages .....	6
Couple sans enfant .....	6
Couple avec enfant(s) .....	6
Famille monoparentale .....	6
Colocation / Autre .....	6
Personnes seules .....	6
Profils électoraux .....	7
Premier tour .....	7
Sécurité .....	8
Evolution du nombre d'infractions .....	8
Pour comparer .....	9
Services à la population .....	10
Commerce .....	10
Éducation .....	10
Villes autour de Fresnicourt-le-Dolmen .....	12

# Situation géographique



## i Informations clés

- **Région** : Hauts-de-France
- **Département** : Pas-de-Calais
- **Code postal** : 62150
- **Superficie** : 8 km<sup>2</sup>



# Statistiques sur la population



Nombre d'habitants

**791**



Age moyen

**43 ans**



Pop active

**50.4%**



Taux chômage

**5.8%**



Pop densité

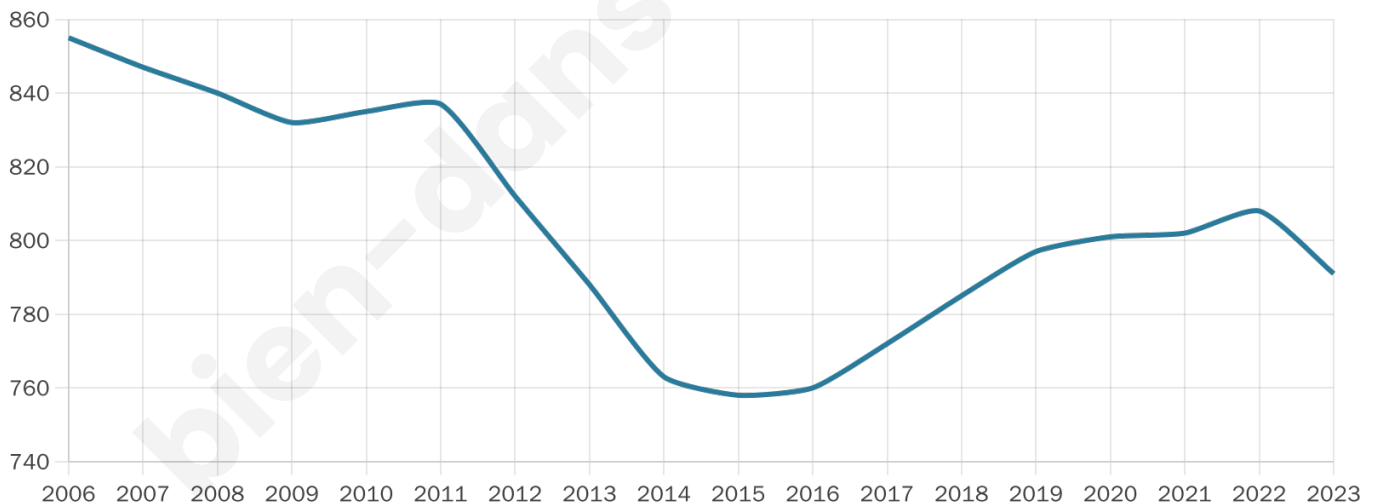
**99 h/km<sup>2</sup>**



Revenu moyen

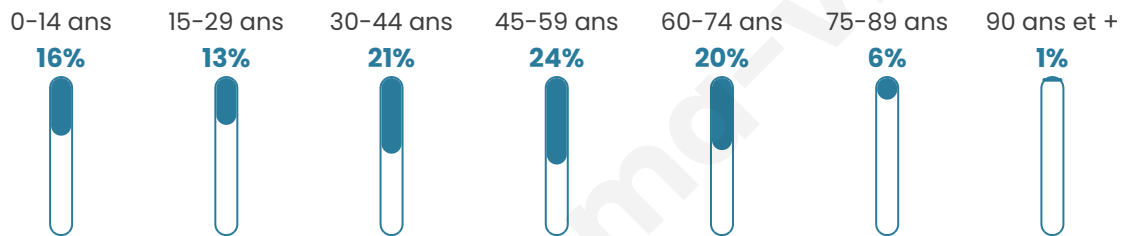
**23 420 €/an**

## Evolution du nombre d'habitants

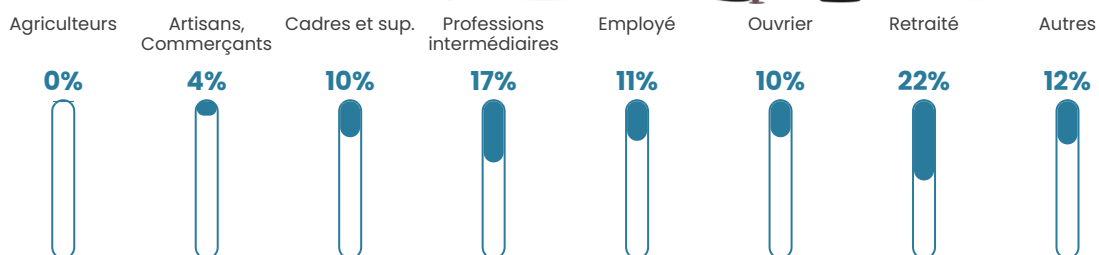


Sources : Institut national de la statistique et des études économiques (insee) selon Les dernières parutions officielles de 2024 portant sur les années 2020, 2021 et 2022.


## Tranche d'âge




## Activité professionnelle



## Niveau de diplôme



## Composition des ménages



# Profils électoraux

## Premier tour

	Marine LE PEN	45.00 %
	Emmanuel MACRON	21.85 %
	Jean-Luc MÉLENCHON	14.07 %
	Fabien ROUSSEL	2.96 %
	Éric ZEMMOUR	2.96 %
	Valérie PÉCRESE	2.96 %
	Yannick JADOT	2.41 %
	Jean LASSALLE	2.22 %
	Nicolas DUPONT-AIGNAN	1.67 %
	Nathalie ARTHAUD	1.30 %
	Anne HIDALGO	1.30 %
	Philippe POUTOU	1.30 %



### 699 inscrits

Participation : 79.4%

Votes blancs : 1.80%

Votes nuls : 0.90%

## Second tour

	Emmanuel MACRON	40,12 %
	Marine LE PEN	59,88 %

### 697 inscrits

Participation : 81.78%

Votes blancs : 5.44%

Votes nuls : 3.16%

# Sécurité



Agressions physiques / sexuelles

0



Cambriolages

0



Vols / dégradations

0



Stupéfiants

0

## Evolution du nombre d'infractions



## Pour comparer

(en proportion du nombre d'habitants)



Sources : Bases statistiques communale, départementale et régionale de la délinquance enregistrée par la police et la gendarmerie nationales selon les dernières parutions officielles de 2025 portant sur l'année 2024 ([data.gouv](https://data.gouv.fr)).

Agressions physiques / sexuelles : Violences sexuelles, coups et blessures volontaires intrafamiliaux, coups et blessures volontaires, autres coups, blessures volontaires et vols violents sans arme.

Cambriolages : Cambriolages de logements.

Vols : Vols avec armes, vols d'accessoires sur véhicules, vols dans les véhicules, vols de véhicules, vols sans violence contre des personnes, destructions, dégradations volontaires et escroqueries.

Stupéfiants : Trafic de stupéfiants dont (AFD) et usage de stupéfiants.

# Services à la population



## Commerce

Hypermarché	X <u>Noeux-les-Mines</u> 9km
Supermarché	X <u>Barlin</u> 4km
Superette	X <u>Barlin</u> 4km
Boulangerie	X <u>Estrée-Cauchy</u> 3km
Boucherie	X <u>Barlin</u> 4km
Restaurant	1
Garage	X <u>Estrée-Cauchy</u> 2km
Station-service	X <u>Barlin</u> 4km
Banque	X <u>Barlin</u> 5km
La poste	X <u>Hermin</u> 3km
Coiffeur	X <u>Servins</u> 3km
Tabac	X <u>Barlin</u> 4km
Bars / discothèque	X <u>Rebreuve-Ranchicourt</u> 3km
Bibliothèque	X <u>Savy-Berlette</u> 8km
Cinéma	X <u>Noeux-les-Mines</u> 8km
Vétérinaire	X <u>Rebreuve-Ranchicourt</u> 4km



## Santé

Pharmacie	X <u>Estrée-Cauchy</u> 2km
Hôpital	X <u>Bruay-la-Buissière</u> 8km
Laboratoire d'analyses médicales	X <u>Barlin</u> 5km
Etablissement pour handicapé	X <u>Servins</u> 3km
EHPA	X <u>Maisnil-lès-Ruitz</u> 4km
Médecin	X <u>Servins</u> 3km
Dentiste	X <u>Barlin</u> 5km
Chirurgien	X <u>Bruay-la-Buissière</u> 8km
Dermatologue	X <u>Bruay-la-Buissière</u> 8km
Anesthésiste	X <u>Barlin</u> 5km
Gastro-entérologue	X <u>Bruay-la-Buissière</u> 7km
Gynécologue	X <u>Bruay-la-Buissière</u> 8km
Cancérologue	X <u>Lens</u> 16km
Neurologue	X <u>Béthune</u> 12km
Ophthalmologue	X <u>Bruay-la-Buissière</u> 9km
ORL	X <u>Verquigneul</u> 12km
Cardiologue	X <u>Bruay-la-Buissière</u> 8km
Pédiatre	X <u>Arras</u> 16km
Pneumologue	X <u>Béthune</u> 12km
Psychologue	X <u>Gouy-Servins</u> 4km
Radiologue	X <u>Bruay-la-Buissière</u> 8km
Rhumatologue	X <u>Bruay-la-Buissière</u> 8km
Sage-femme	X <u>Maisnil-lès-Ruitz</u> 4km



## Éducation

Crèche	X <u>Rebreuve-Ranchicourt</u> 4km
Ecole maternelle Public	X <u>Caucourt</u> 3km
Ecole maternelle Privé	X <u>Genech</u> 45km
Ecole primaire Public	1
Ecole primaire Privé	X <u>Bouvigny-Boyeffles</u> 5km
Collège Public	X <u>Hersin-Coupigny</u> 5km
Collège Privé	X <u>Bouvigny-Boyeffles</u> 5km
Lycée Public	X <u>Noeux-les-Mines</u> 8km
Lycée Privé	X <u>Camblain-l'Abbé</u> 6km

Sources : Base Sirene des entreprises et de leurs établissements selon les dernières parutions officielles de 2025 portant sur l'année 2024 ([data.gouv](https://data.gouv.fr)). Liste, localisation et tarifs des professionnels de santé selon les dernières parutions officielles de 2025 portant sur l'année 2024 ([opendatasoft](https://opendatasoft.com)) et FINESS Extraction du Fichier des établissements selon les dernières parutions officielles de 2025 portant sur l'année 2024 ([data.gouv](https://data.gouv.fr)). Adresse et géolocalisation des établissements d'enseignement du premier et second degrés selon les dernières parutions officielles de 2025 portant sur l'année 2024 ([data.education.gouv](https://data.education.gouv.fr))

bien-dans-ma-ville.fr

## Villes autour de Fresnicourt-le-Dolmen

Ville	Habitants	Superficie	Pop densité	Pop active	Taux chômage	Revenu moyen	Prix immobilier
Gauchin-Légal (1 avis)	296	6 km <sup>2</sup>	49 h/km <sup>2</sup>	51.4%	3.4%	23 260 €/an	1 308 €/m <sup>2</sup>
Estrée-Cauchy	354	3 km <sup>2</sup>	118 h/km <sup>2</sup>	49.2%	4%	25 440 €/an	1 362 €/m <sup>2</sup>
Caucourt	331	5 km <sup>2</sup>	66 h/km <sup>2</sup>	50.8%	3.3%	24 960 €/an	1 502 €/m <sup>2</sup>
Hermin	206	4 km <sup>2</sup>	52 h/km <sup>2</sup>	50.5%	1.5%	24 590 €/an	1 145 €/m <sup>2</sup>
Servins (1 avis)	1 147	6 km <sup>2</sup>	191 h/km <sup>2</sup>	48.7%	3.7%	25 520 €/an	1 845 €/m <sup>2</sup>
Gouy-Servins	360	3 km <sup>2</sup>	120 h/km <sup>2</sup>	45.8%	3.1%	26 280 €/an	1 291 €/m <sup>2</sup>
Barlin (7 avis)	7 331	6 km <sup>2</sup>	1 222 h/km <sup>2</sup>	42.4%	8.7%	18 230 €/an	1 332 €/m <sup>2</sup>
Maisnil-lès-Ruitz	1 678	5 km <sup>2</sup>	336 h/km <sup>2</sup>	50.2%	4%	21 680 €/an	1 496 €/m <sup>2</sup>
Rebreuve-Ranchicourt (2 avis)	1 071	10 km <sup>2</sup>	107 h/km <sup>2</sup>	47.3%	2.5%	26 320 €/an	1 936 €/m <sup>2</sup>
Cambligneul	352	4 km <sup>2</sup>	88 h/km <sup>2</sup>	45.5%	3.7%	25 930 €/an	1 603 €/m <sup>2</sup>
Villers-Châtel	127	3 km <sup>2</sup>	42 h/km <sup>2</sup>	52.8%	1.6%	30 370 €/an	1 302 €/m <sup>2</sup>
Bouvigny-Boyeffles	2 398	9 km <sup>2</sup>	266 h/km <sup>2</sup>	44.7%	3.8%	25 290 €/an	1 595 €/m <sup>2</sup>
Hersin-Coupigny (9 avis)	6 082	12 km <sup>2</sup>	507 h/km <sup>2</sup>	45.1%	5.8%	19 750 €/an	1 297 €/m <sup>2</sup>
Béthonsart (1 avis)	155	4 km <sup>2</sup>	39 h/km <sup>2</sup>	48.4%	5.8%	25 820 €/an	1 872 €/m <sup>2</sup>
Ruitz	1 478	5 km <sup>2</sup>	296 h/km <sup>2</sup>	48%	4.1%	23 380 €/an	1 186 €/m <sup>2</sup>

bien-dans-ma-ville.fr



# Vous aimez votre ville ? Notez-la !

Et faites-nous part de vos remarques constructives



Avec

**BIEN** dans ma **VILLE** 