



Version web

Ville de Fresnes-en-Tardenois

Présenté par

BIEN dans ma **VILLE** 

Sommaire

Situation géographique	3
Statistiques sur la population	4
Evolution du nombre d'habitants	4
Tranche d'âge	5
0-14 ans	5
15-29 ans	5
30-44 ans	5
45-59 ans	5
60-74 ans	5
75-89 ans	5
90 ans et +	5
Activité professionnelle	5
Agriculteurs	5
Artisans, Commerçants	5
Cadres et sup.	5
Professions intermédiaires	5
Employé	5
Ouvrier	5
Retraité	5
Autres	5
Niveau de diplôme	6
Sans diplôme ou CEP	6
Brevet, BEPC, DNB	6
CAP-BEP ou équivalent	6
BAC ou équivalent	6
BAC+2	6
BAC+3 ou +4	6
BAC+5 ou plus	6
Composition des ménages	6
Couple sans enfant	6
Couple avec enfant(s)	6
Famille monoparentale	6
Colocation / Autre	6
Personnes seules	6
Profils électoraux	7
Premier tour	7
Sécurité	8
Evolution du nombre d'infractions	8
Pour comparer	9
Services à la population	10
Commerce	10
Éducation	10
Villes autour de Fresnes-en-Tardenois	12

Situation géographique



i Informations clés

- **Région** : Hauts-de-France
- **Département** : Aisne
- **Code postal** : 02130
- **Superficie** : 8 km²



AISNE.com
LE DÉPARTEMENT

Statistiques sur la population



Nombre d'habitants

272



Age moyen

40 ans



Pop active

48.5%



Taux chômage

6.2%



Pop densité

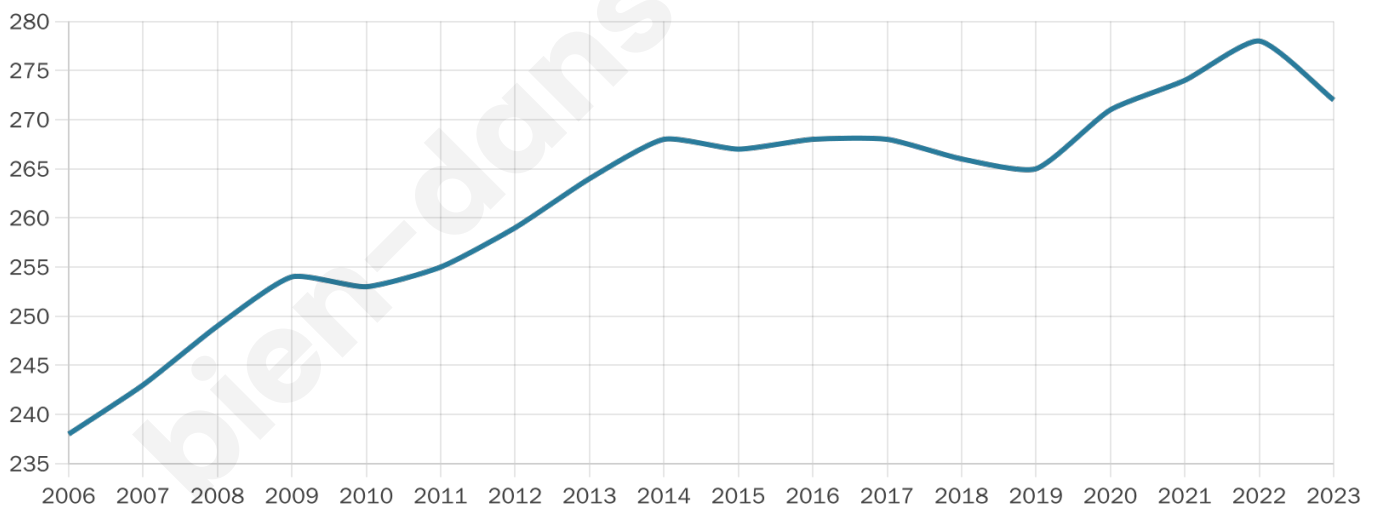
34 h/km²



Revenu moyen

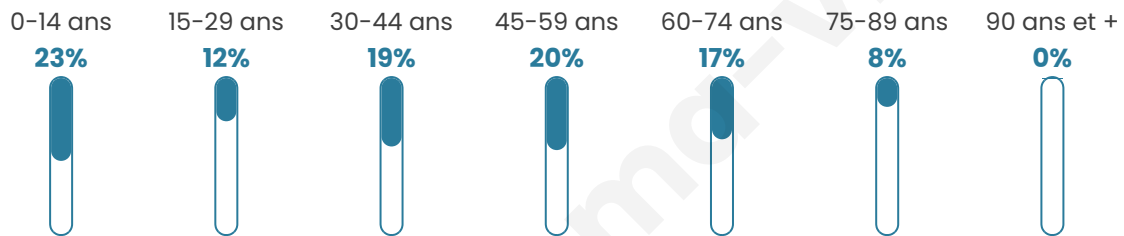
22 610 €/an

Evolution du nombre d'habitants

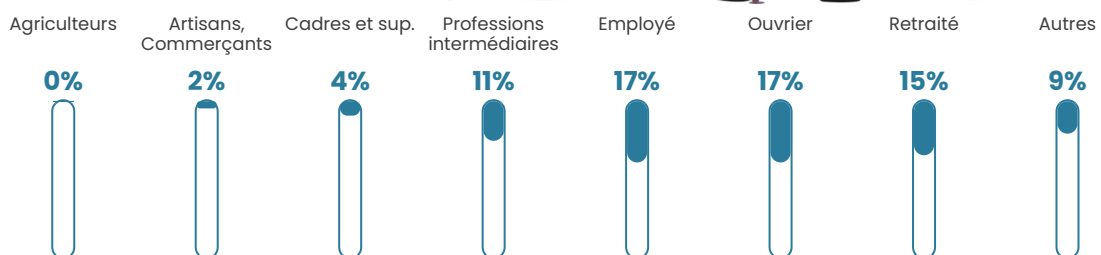


Sources : Institut national de la statistique et des études économiques (insee) selon Les dernières parutions officielles de 2024 portant sur les années 2020, 2021 et 2022.

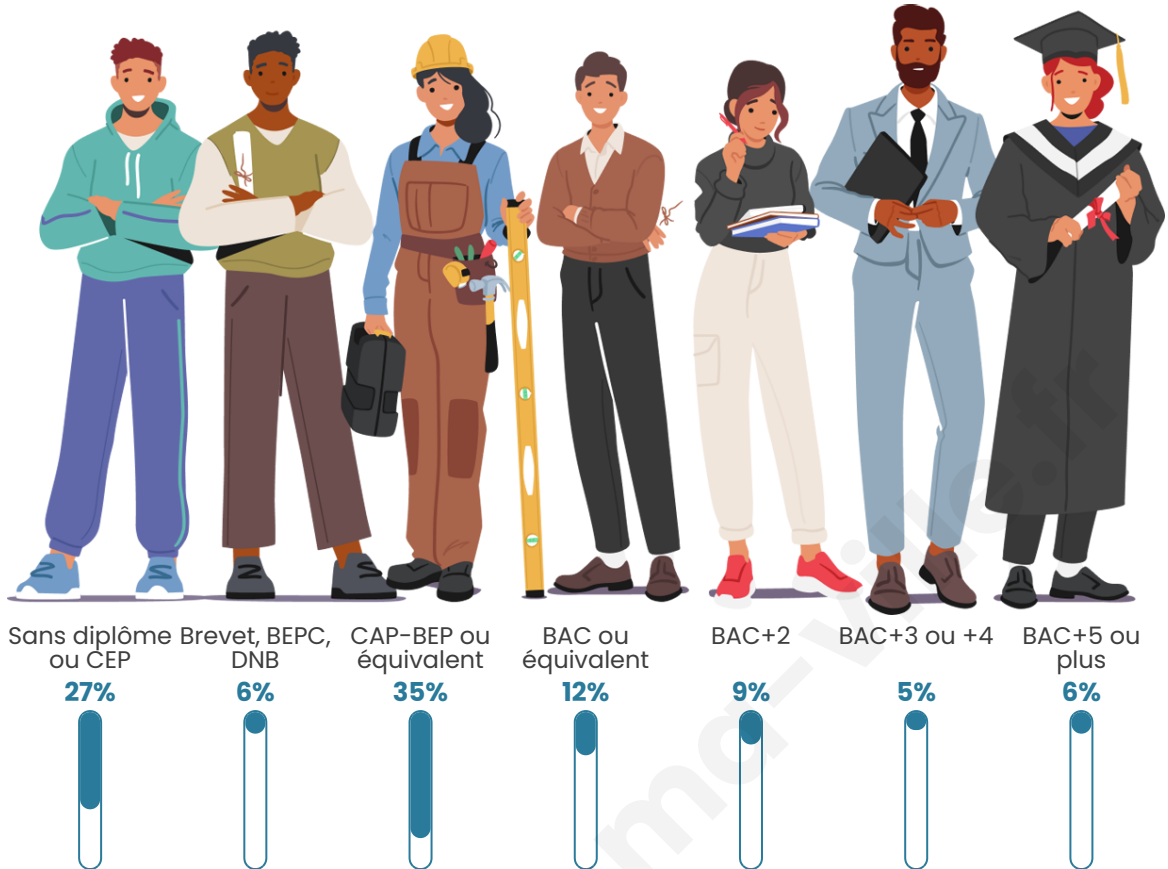
Tranche d'âge



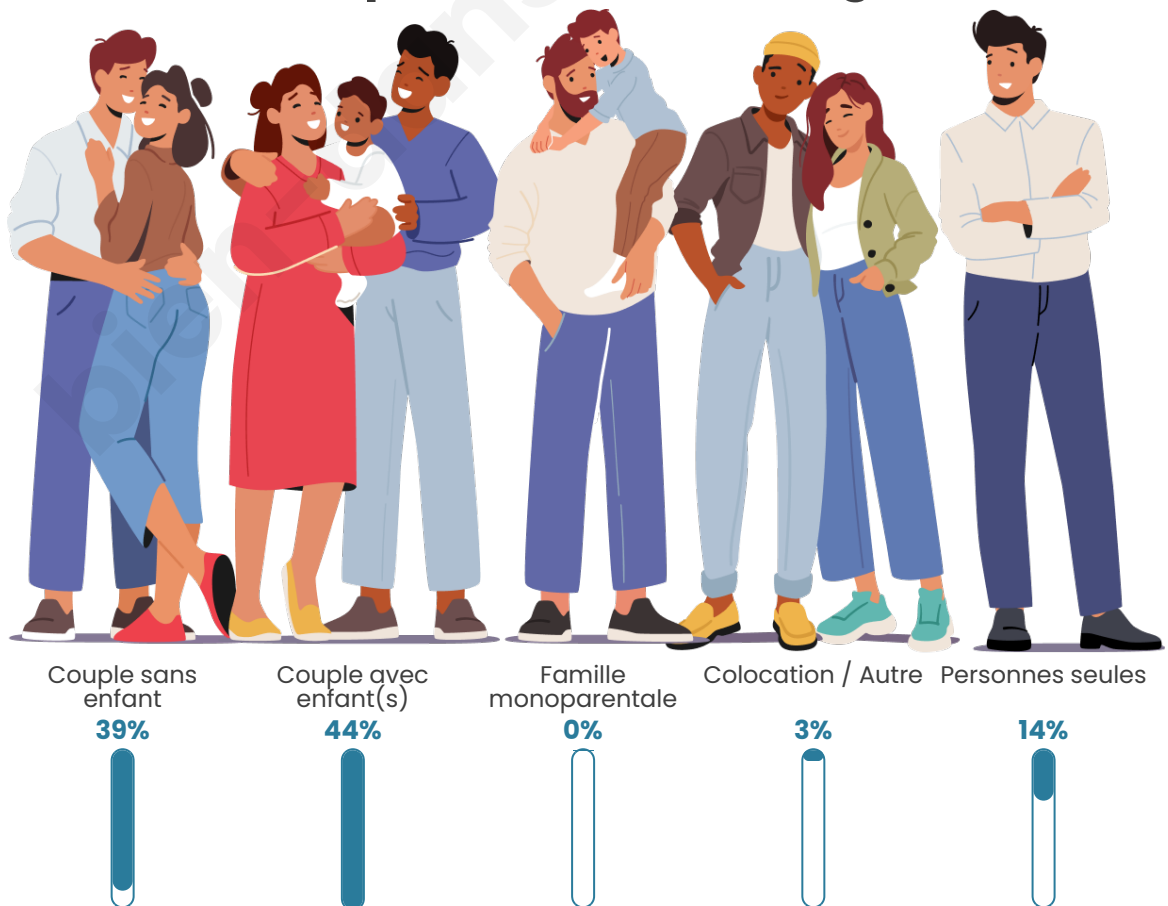
Activité professionnelle



Niveau de diplôme















Composition des ménages



Profils électoraux



Premier tour

	Marine LE PEN	41.38 %
	Emmanuel MACRON	20.00 %
	Jean-Luc MÉLENCHON	15.17 %
	Éric ZEMMOUR	6.21 %
	Jean LASSALLE	4.14 %
	Yannick JADOT	4.14 %
	Nicolas DUPONT-AIGNAN	4.14 %
	Valérie PÉCRESSE	2.76 %
	Fabien ROUSSEL	1.38 %
	Philippe POUTOU	0.69 %
	Nathalie ARTHAUD	0.00 %
	Anne HIDALGO	0.00 %

185 inscrits

Participation : 82.7%
Votes blancs : 2.61%
Votes nuls : 2.61%

Second tour

	Emmanuel MACRON	37,23 %
	Marine LE PEN	62,77 %

184 inscrits

Participation : 79.89%
Votes blancs : 4.76%
Votes nuls : 2.04%

Sécurité



Agressions physiques / sexuelles

0



Cambriolages

0



Vols / dégradations

0



Stupéfiants

0

Evolution du nombre d'infractions



Pour comparer

(en proportion du nombre d'habitants)



Sources : Bases statistiques communale, départementale et régionale de la délinquance enregistrée par la police et la gendarmerie nationales selon les dernières parutions officielles de 2025 portant sur l'année 2024 ([data.gouv](https://data.gouv.fr)).

Agressions physiques / sexuelles : Violences sexuelles, coups et blessures volontaires intrafamiliaux, coups et blessures volontaires, autres coups, blessures volontaires et vols violents sans arme.

Cambriolages : Cambriolages de logements.

Vols : Vols avec armes, vols d'accessoires sur véhicules, vols dans les véhicules, vols de véhicules, vols sans violence contre des personnes, destructions, dégradations volontaires et escroqueries.

Stupéfiants : Trafic de stupéfiants dont (AFD) et usage de stupéfiants.

Services à la population



Commerce

Hypermarché	X <u>Château-Thierry</u> 17km
Supermarché	X <u>Fère-en-Tardenois</u> 6km
Superette	X <u>Jaulgonne</u> 7km
Boulangerie	X <u>Fère-en-Tardenois</u> 6km
Boucherie	X <u>Fère-en-Tardenois</u> 6km
Restaurant	X <u>Fère-en-Tardenois</u> 6km
Garage	X <u>Villeneuve-sur-Fère</u> 4km
Station-service	2
Banque	X <u>Fère-en-Tardenois</u> 6km
La poste	X <u>Courtemont-Varennes</u> 9km
Coiffeur	X <u>Beuvardes</u> 5km
Tabac	X <u>Dormans</u> 10km
Bars / discothèque	1
Bibliothèque	X <u>Crézancy</u> 11km
Cinéma	X <u>Brasles</u> 14km
Vétérinaire	X <u>Fère-en-Tardenois</u> 6km



Santé

Pharmacie	X <u>Fère-en-Tardenois</u> 6km
Hôpital	X <u>Château-Thierry</u> 15km
Laboratoire d'analyses médicales	X <u>Château-Thierry</u> 16km
Etablissement pour handicapé	X <u>Fère-en-Tardenois</u> 7km
EHPA	X <u>Fère-en-Tardenois</u> 6km
Médecin	X <u>Fère-en-Tardenois</u> 6km
Dentiste	X <u>Dormans</u> 10km
Chirurgien	X <u>Château-Thierry</u> 16km
Dermatologue	X <u>Soissons</u> 30km
Anesthésiste	X <u>Château-Thierry</u> 15km
Gastro-entérologue	X <u>Château-Thierry</u> 16km
Gynécologue	X <u>Château-Thierry</u> 16km
Cancérologue	X <u>Bezannes</u> 34km
Neurologue	X <u>Soissons</u> 29km
Ophtalmologue	X <u>Château-Thierry</u> 16km
ORL	X <u>Château-Thierry</u> 16km
Cardiologue	X <u>Château-Thierry</u> 15km
Pédiatre	X <u>Château-Thierry</u> 16km
Pneumologue	X <u>Château-Thierry</u> 17km
Psychologue	X <u>Château-Thierry</u> 16km
Radiologue	X <u>Château-Thierry</u> 15km
Rhumatologue	X <u>Villeneuve-Saint-Germain</u> 29km
Sage-femme	X <u>Dormans</u> 10km



Éducation

Crèche	X <u>Jaulgonne</u> 7km
Ecole maternelle Public	X <u>Fère-en-Tardenois</u> 6km
Ecole maternelle Privé	X <u>Fismes</u> 20km
Ecole primaire Public	X <u>Villers-sur-Fère</u> 4km
Ecole primaire Privé	X <u>Fère-en-Tardenois</u> 6km
Collège Public	X <u>Fère-en-Tardenois</u> 6km
Collège Privé	X <u>Château-Thierry</u> 16km
Lycée Public	X <u>Crézancy</u> 12km

Sources : Base Sirene des entreprises et de leurs établissements selon les dernières parutions officielles de 2025 portant sur l'année 2024 ([data.gouv](#)). Liste, localisation et tarifs des professionnels de santé selon les dernières parutions officielles de 2025 portant sur l'année 2024 ([opendatasoft](#)) et FINISS Extraction du Fichier des établissements selon les dernières parutions officielles de 2025 portant sur l'année 2024 ([data.gouv](#)). Adresse et géolocalisation des établissements d'enseignement du premier et second degrés selon les dernières parutions officielles de 2025 portant sur l'année 2024 ([data.education.gouv](#))

bien-dans-ma-ville.fr

Villes autour de Fresnes-en-Tardenois

Ville	Habitants	Superficie	Pop densité	Pop active	Taux chômage	Revenu moyen	Prix immobilier
Courmont	126	9 km ²	14 h/km ²	41.3%	1.6%	22 630 €/an	731 €/m ²
Ronchères	155	6 km ²	26 h/km ²	43.9%	7.1%	21 200 €/an	1 201 €/m ²
Le Charmel	323	9 km ²	36 h/km ²	46.4%	3.7%	22 620 €/an	1 583 €/m ²
Sergy	139	13 km ²	11 h/km ²	55.4%	5%	26 680 €/an	837 €/m ²
Villers-sur-Fère (1 avis)	508	10 km ²	51 h/km ²	47.4%	4.3%	21 820 €/an	1 266 €/m ²
Cierges	62	8 km ²	8 h/km ²	43.5%	1.6%	NC	1 018 €/m ²
Beuvarde	736	15 km ²	49 h/km ²	52.3%	3.1%	23 490 €/an	1 475 €/m ²
Seringes-et-Nesles	273	13 km ²	21 h/km ²	52.4%	6.6%	22 340 €/an	1 277 €/m ²
Fère-en-Tardenois (1 avis)	2 836	20 km ²	142 h/km ²	41.8%	7.1%	19 780 €/an	1 155 €/m ²
Champvoisy	252	9 km ²	28 h/km ²	55.2%	4.8%	23 290 €/an	1 703 €/m ²
Villeneuve-sur-Fère	277	10 km ²	28 h/km ²	48%	5.8%	21 030 €/an	1 498 €/m ²
Barzy-sur-Marne	380	7 km ²	54 h/km ²	48.7%	5.5%	25 580 €/an	1 651 €/m ²
Jaulgonne	672	1 km ²	672 h/km ²	42.1%	6.4%	22 640 €/an	1 369 €/m ²
Chartèves	361	8 km ²	45 h/km ²	50.1%	3.6%	24 770 €/an	1 269 €/m ²
Coulonges-Cohan	443	28 km ²	16 h/km ²	51.2%	4.7%	22 040 €/an	902 €/m ²

bien-dans-ma-ville.fr



Vous aimez votre ville ? Notez-la !

Et faites-nous part de vos remarques constructives



Avec

BIEN dans ma **VILLE** 