



Version web

# Ville de Fresnes-au-Mont

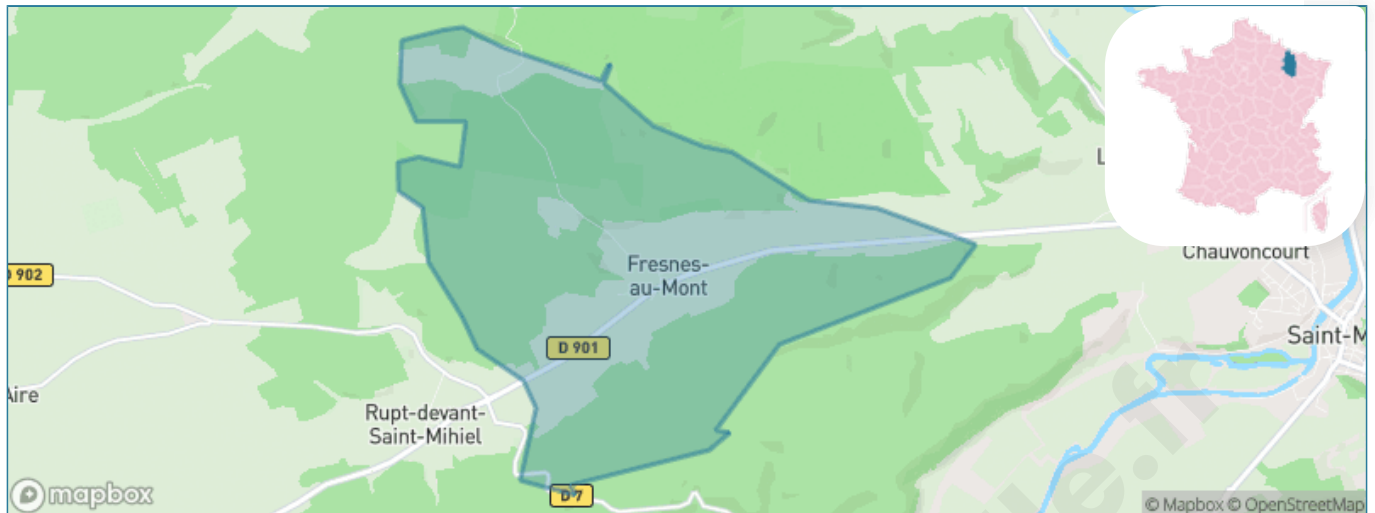
Présenté par

**BIEN** dans  
ma **VILLE** 

# Sommaire

Situation géographique .....	3
Statistiques sur la population .....	4
Evolution du nombre d'habitants .....	4
Tranche d'âge .....	5
0-14 ans .....	5
15-29 ans .....	5
30-44 ans .....	5
45-59 ans .....	5
60-74 ans .....	5
75-89 ans .....	5
90 ans et + .....	5
Activité professionnelle .....	5
Agriculteurs .....	5
Artisans, Commerçants .....	5
Cadres et sup. ....	5
Professions intermédiaires .....	5
Employé .....	5
Ouvrier .....	5
Retraité .....	5
Autres .....	5
Niveau de diplôme .....	6
Sans diplôme ou CEP .....	6
Brevet, BEPC, DNB .....	6
CAP-BEP ou équivalent .....	6
BAC ou équivalent .....	6
BAC+2 .....	6
BAC+3 ou +4 .....	6
BAC+5 ou plus .....	6
Composition des ménages .....	6
Couple sans enfant .....	6
Couple avec enfant(s) .....	6
Famille monoparentale .....	6
Colocation / Autre .....	6
Personnes seules .....	6
Profils électoraux .....	7
Premier tour .....	7
Sécurité .....	8
Evolution du nombre d'infractions .....	8
Pour comparer .....	9
Services à la population .....	10
Commerce .....	10
Éducation .....	10
Villes autour de Fresnes-au-Mont .....	11

# Situation géographique



## i Informations clés

- **Région** : Grand Est
- **Département** : Meuse
- **Code postal** : 55260
- **Superficie** : 15 km<sup>2</sup>



# Statistiques sur la population



Nombre d'habitants

**162**



Age moyen

**40 ans**



Pop active

**50.6%**



Taux chômage

**5%**



Pop densité

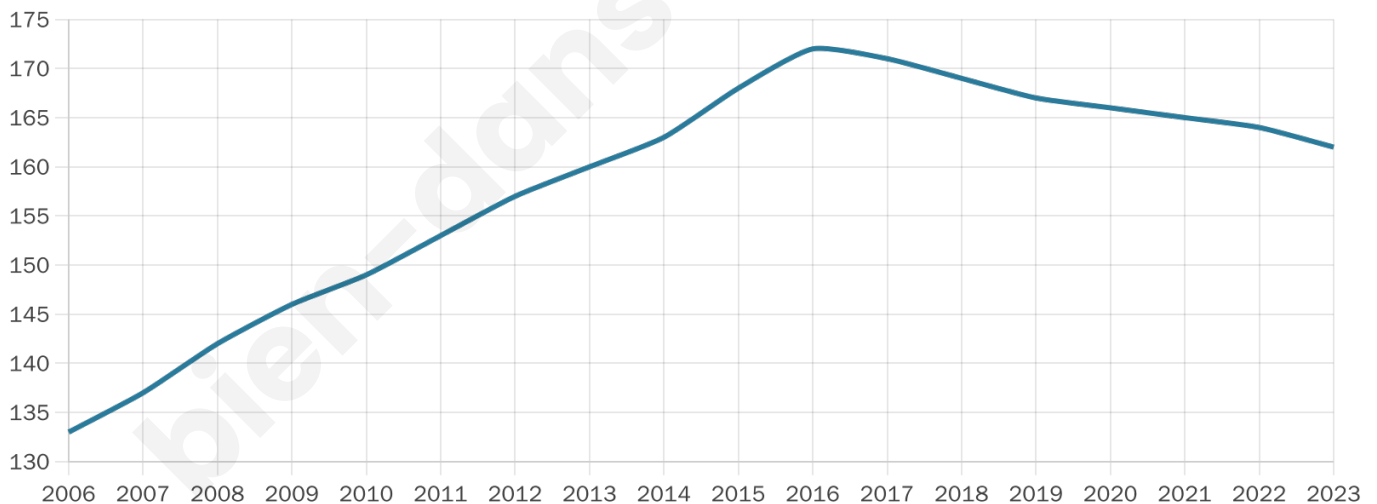
**11 h/km<sup>2</sup>**



Revenu moyen

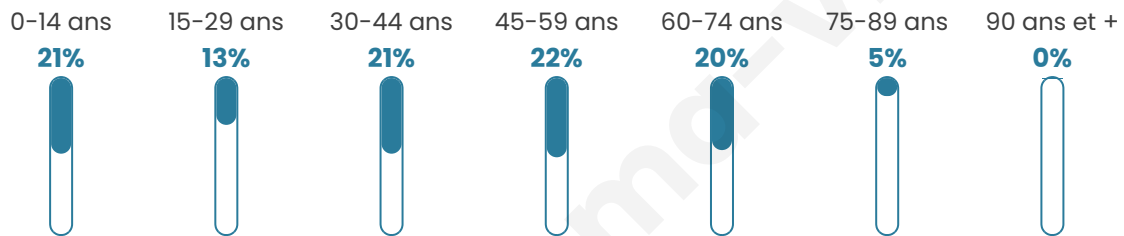
**24 990 €/an**

## Evolution du nombre d'habitants

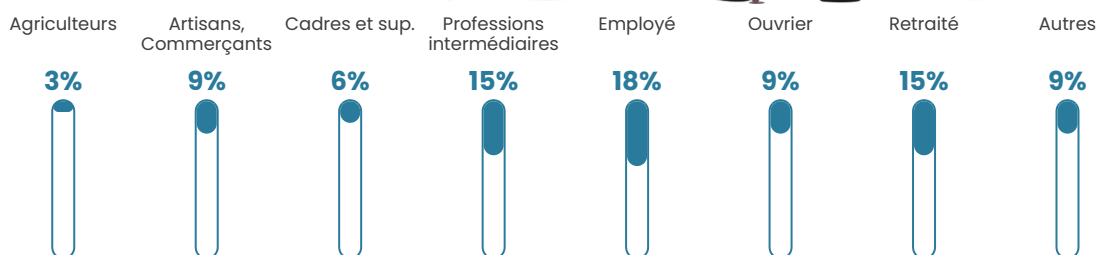


Sources : Institut national de la statistique et des études économiques (insee) selon Les dernières parutions officielles de 2024 portant sur les années 2020, 2021 et 2022.

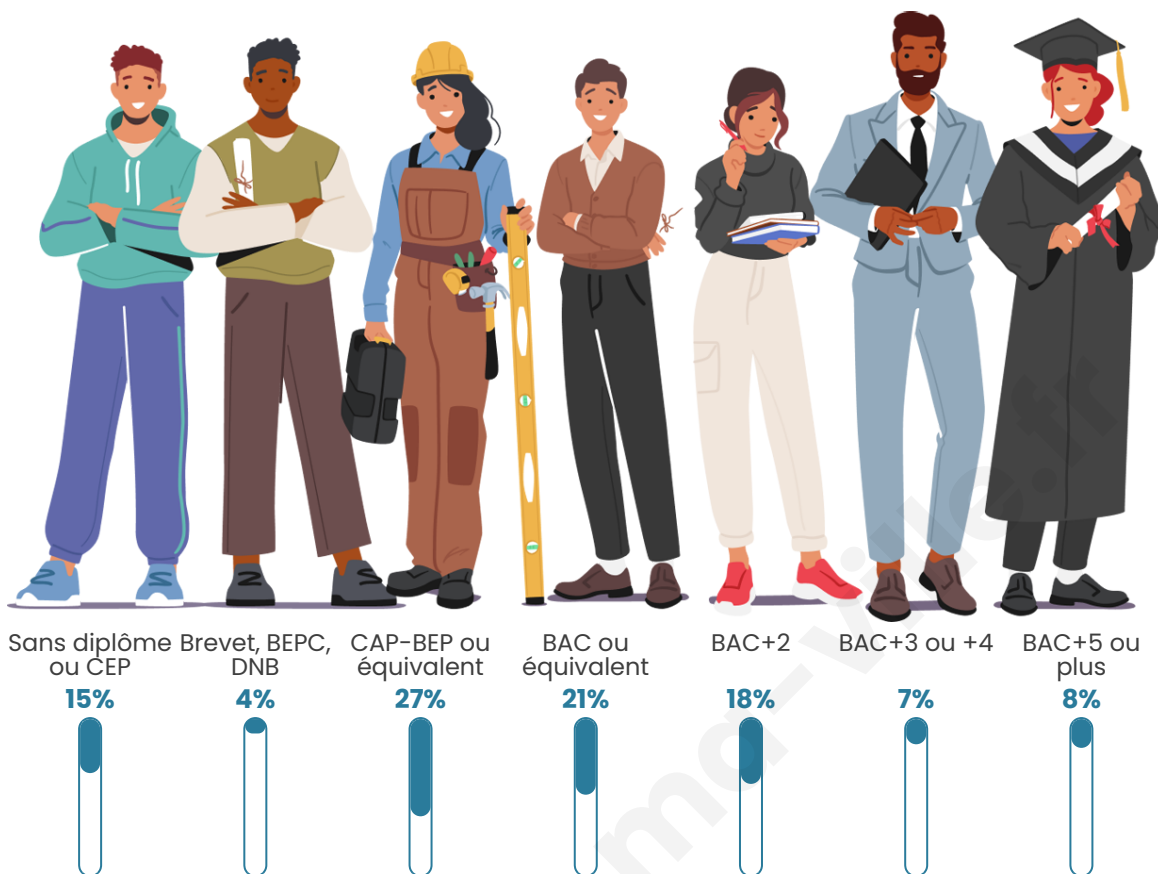
## Tranche d'âge




## Activité professionnelle



## Niveau de diplôme











## Composition des ménages



# Profils électoraux

## Premier tour

	Marine LE PEN	30.00 %
	Emmanuel MACRON	19.00 %
	Jean-Luc MÉLENCHON	14.00 %
	Éric ZEMMOUR	12.00 %
	Nicolas DUPONT-AIGNAN	6.00 %
	Valérie PÉCRESSE	5.00 %
	Yannick JADOT	4.00 %
	Nathalie ARTHAUD	3.00 %
	Jean LASSALLE	3.00 %
	Anne HIDALGO	2.00 %
	Fabien ROUSSEL	1.00 %
	Philippe POUTOU	1.00 %



### 135 inscrits

Participation : 75.56%

Votes blancs : 1.96%

Votes nuls : 0.00%

## Second tour

	Emmanuel MACRON	34 %
	Marine LE PEN	66 %

### 136 inscrits

Participation : 80.15%

Votes blancs : 6.42%

Votes nuls : 1.83%

# Sécurité



Agressions physiques / sexuelles

0



Cambriolages

0



Vols / dégradations

0



Stupéfiants

0

## Evolution du nombre d'infractions



## Pour comparer

(en proportion du nombre d'habitants)



Sources : Bases statistiques communale, départementale et régionale de la délinquance enregistrée par la police et la gendarmerie nationales selon les dernières parutions officielles de 2025 portant sur l'année 2024 ([data.gouv](https://data.gouv.fr)).

Agressions physiques / sexuelles : Violences sexuelles, coups et blessures volontaires intrafamiliaux, coups et blessures volontaires, autres coups, blessures volontaires et vols violents sans arme.

Cambriolages : Cambriolages de logements.

Vols : Vols avec armes, vols d'accessoires sur véhicules, vols dans les véhicules, vols de véhicules, vols sans violence contre des personnes, destructions, dégradations volontaires et escroqueries.

Stupéfiants : Trafic de stupéfiants dont (AFD) et usage de stupéfiants.

# Services à la population



## Commerce

Hypermarché	X <a href="#">Bar-le-Duc</a> 24km
Supermarché	X <a href="#">Chauvencourt</a> 6km
Superette	X <a href="#">Saint-Mihiel</a> 8km
Boulangerie	X <a href="#">Koeur-la-Petite</a> 7km
Boucherie	X <a href="#">Saint-Mihiel</a> 8km
Restaurant	X <a href="#">Bislée</a> 6km
Garage	X <a href="#">Chauvencourt</a> 6km
Station-service	X <a href="#">Chauvencourt</a> 6km
Banque	X <a href="#">Saint-Mihiel</a> 8km
La poste	X <a href="#">Les Paroches</a> 6km
Coiffeur	1
Tabac	X <a href="#">Saint-Mihiel</a> 7km
Bars / discothèque	X <a href="#">Saint-Mihiel</a> 8km
Bibliothèque	X <a href="#">Dieue-sur-Meuse</a> 19km
Cinéma	X <a href="#">Commercy</a> 19km
Vétérinaire	1



## Santé

Pharmacie	X <a href="#">Pierrefitte-sur-Aire</a> 8km
Hôpital	X <a href="#">Saint-Mihiel</a> 8km
Laboratoire d'analyses médicales	X <a href="#">Saint-Mihiel</a> 8km
Etablissement pour handicapé	X <a href="#">Saint-Mihiel</a> 7km
EHPA	X <a href="#">Pierrefitte-sur-Aire</a> 8km
Médecin	X <a href="#">Pierrefitte-sur-Aire</a> 8km
Dentiste	X <a href="#">Saint-Mihiel</a> 8km
Chirurgien	X <a href="#">Saint-Mihiel</a> 8km
Dermatologue	X <a href="#">Commercy</a> 19km
Anesthésiste	X <a href="#">Nancy</a> 57km
Gastro-entérologue	X <a href="#">Pont-à-Mousson</a> 45km
Gynécologue	X <a href="#">Verdun</a> 29km
Cancérologue	X <a href="#">Nancy</a> 56km
Neurologue	X <a href="#">Pont-à-Mousson</a> 45km
Ophthalmologue	X <a href="#">Bar-le-Duc</a> 23km
ORL	X <a href="#">Toul</a> 41km
Cardiologue	X <a href="#">Commercy</a> 19km
Pédiatre	X <a href="#">Bar-le-Duc</a> 24km
Pneumologue	X <a href="#">Verdun</a> 29km
Psychologue	X <a href="#">Bar-le-Duc</a> 24km
Radiologue	X <a href="#">Vavincourt</a> 22km
Rhumatologue	X <a href="#">Bar-le-Duc</a> 24km
Sage-femme	X <a href="#">Pierrefitte-sur-Aire</a> 8km



## Éducation

Crèche	X <a href="#">Saint-Mihiel</a> 7km
Ecole maternelle Public	X <a href="#">Ambly-sur-Meuse</a> 13km
Ecole maternelle Privé	X <a href="#">Dieulouard</a> 47km
Ecole primaire Public	X <a href="#">Saint-Mihiel</a> 7km
Ecole primaire Privé	X <a href="#">Saint-Mihiel</a> 8km
Collège Public	X <a href="#">Saint-Mihiel</a> 7km
Collège Privé	X <a href="#">Commercy</a> 19km
Lycée Public	X <a href="#">Commercy</a> 20km
Lycée Privé	X <a href="#">Commercy</a> 19km

Sources : Base Sirene des entreprises et de leurs établissements selon les dernières parutions officielles de 2025 portant sur l'année 2024 ([data.gouv](#)). Liste, localisation et tarifs des professionnels de santé selon les dernières parutions officielles de 2025 portant sur l'année 2024 ([opendatasoft](#)) et FINISS Extraction du Fichier des établissements selon les dernières parutions officielles de 2025 portant sur l'année 2024 ([data.gouv](#)). Adresse et géolocalisation des établissements d'enseignement du premier et second degrés selon les dernières parutions officielles de 2025 portant sur l'année 2024 ([data.education.gouv](#))

## Villes autour de Fresnes-au-Mont

Ville	Habitants	Superficie	Pop densité	Pop active	Taux chômage	Revenu moyen	Prix immobilier
Rupt-devant-Saint-Mihiel	39	6 km <sup>2</sup>	7 h/km <sup>2</sup>	43.6%	0%	NC	NC
Lahaymeix (1 avis)	76	12 km <sup>2</sup>	6 h/km <sup>2</sup>	47.4%	2.6%	NC	NC
Dompcevrin	376	10 km <sup>2</sup>	38 h/km <sup>2</sup>	37.5%	5.6%	21 840 €/an	776 €/m <sup>2</sup>
Koeur-la-Grande	164	12 km <sup>2</sup>	14 h/km <sup>2</sup>	49.4%	6.7%	22 800 €/an	796 €/m <sup>2</sup>
Thillombois	28	13 km <sup>2</sup>	2 h/km <sup>2</sup>	32.1%	7.1%	NC	NC
Chauvencourt	430	10 km <sup>2</sup>	43 h/km <sup>2</sup>	40.7%	1.9%	23 780 €/an	1 133 €/m <sup>2</sup>
Les Paroches	413	10 km <sup>2</sup>	41 h/km <sup>2</sup>	41.4%	4.8%	23 270 €/an	NC
Courouvre	44	8 km <sup>2</sup>	6 h/km <sup>2</sup>	38.6%	15.9%	NC	772 €/m <sup>2</sup>
Bislée	63	5 km <sup>2</sup>	13 h/km <sup>2</sup>	41.3%	1.6%	NC	407 €/m <sup>2</sup>
Maizey	155	14 km <sup>2</sup>	11 h/km <sup>2</sup>	40.6%	1.9%	23 240 €/an	777 €/m <sup>2</sup>
Koeur-la-Petite	256	20 km <sup>2</sup>	13 h/km <sup>2</sup>	43.4%	5.5%	20 490 €/an	924 €/m <sup>2</sup>
Pierrefitte-sur-Aire	304	17 km <sup>2</sup>	18 h/km <sup>2</sup>	43.4%	2.3%	24 150 €/an	390 €/m <sup>2</sup>
Bannoncourt	159	8 km <sup>2</sup>	20 h/km <sup>2</sup>	45.9%	3.1%	21 410 €/an	635 €/m <sup>2</sup>
Gimécourt	37	10 km <sup>2</sup>	4 h/km <sup>2</sup>	54.1%	2.7%	NC	NC
Nicey-sur-Aire	130	11 km <sup>2</sup>	12 h/km <sup>2</sup>	36.9%	3.1%	22 420 €/an	649 €/m <sup>2</sup>

bien-dans-ma-ville.fr



# **Vous aimez votre ville ? Notez-la !**

Et faites-nous part de vos remarques constructives



Avec

**BIEN** dans ma **VILLE** 