



Version web

Ville de Fresne-le-Plan

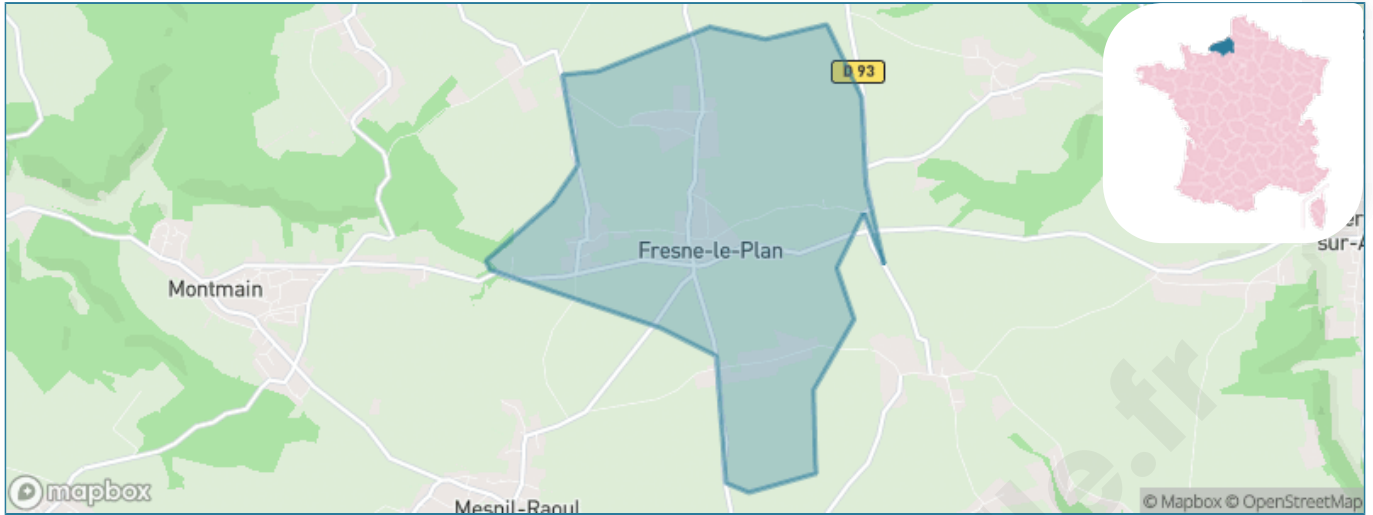
Présenté par



Sommaire

Situation géographique	3
Statistiques sur la population	4
Evolution du nombre d'habitants	4
Tranche d'âge	5
0-14 ans	5
15-29 ans	5
30-44 ans	5
45-59 ans	5
60-74 ans	5
75-89 ans	5
90 ans et +	5
Activité professionnelle	5
Agriculteurs	5
Artisans, Commerçants	5
Cadres et sup.	5
Professions intermédiaires	5
Employé	5
Ouvrier	5
Retraité	5
Autres	5
Niveau de diplôme	6
Sans diplôme ou CEP	6
Brevet, BEPC, DNB	6
CAP-BEP ou équivalent	6
BAC ou équivalent	6
BAC+2	6
BAC+3 ou +4	6
BAC+5 ou plus	6
Composition des ménages	6
Couple sans enfant	6
Couple avec enfant(s)	6
Famille monoparentale	6
Colocation / Autre	6
Personnes seules	6
Profils électoraux	7
Premier tour	7
Sécurité	8
Evolution du nombre d'infractions	8
Pour comparer	9
Services à la population	10
Commerce	10
Éducation	10
Villes autour de Fresne-le-Plan	11

Situation géographique



i Informations clés

- **Région** : Normandie
- **Département** : Seine-Maritime
- **Code postal** : 76520
- **Superficie** : 6 km²



Statistiques sur la population



Nombre d'habitants

554



Age moyen

41 ans



Pop active

48.7%



Taux chômage

5%



Pop densité

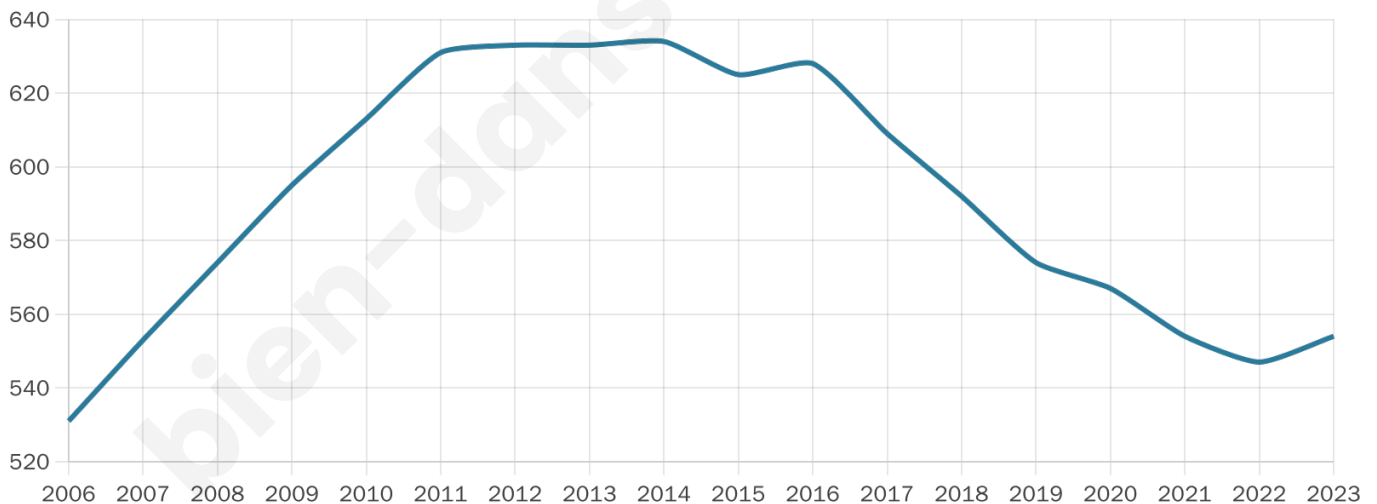
92 h/km²



Revenu moyen

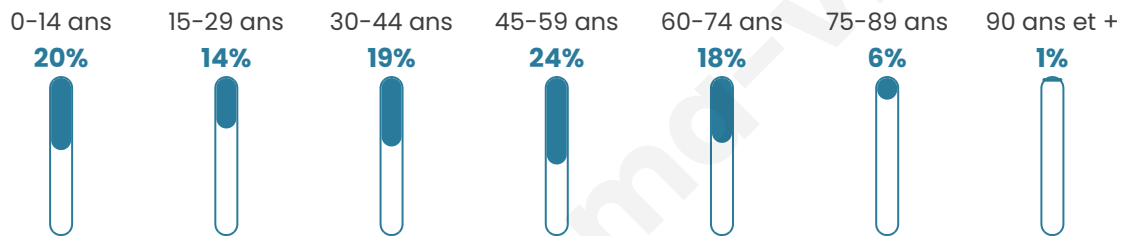
28 340 €/an

Evolution du nombre d'habitants

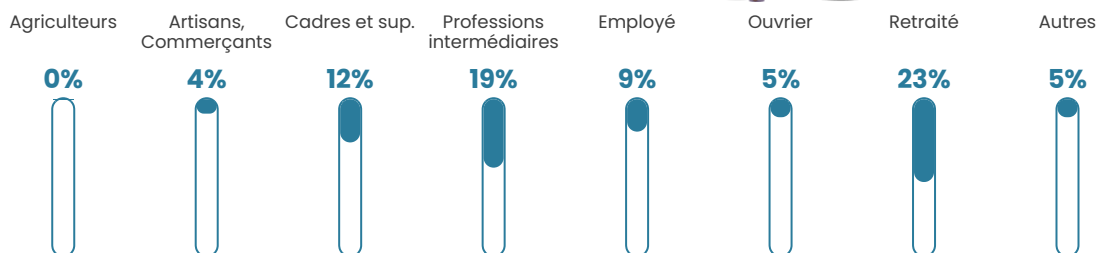


Sources : Institut national de la statistique et des études économiques (insee) selon Les dernières parutions officielles de 2024 portant sur les années 2020, 2021 et 2022.

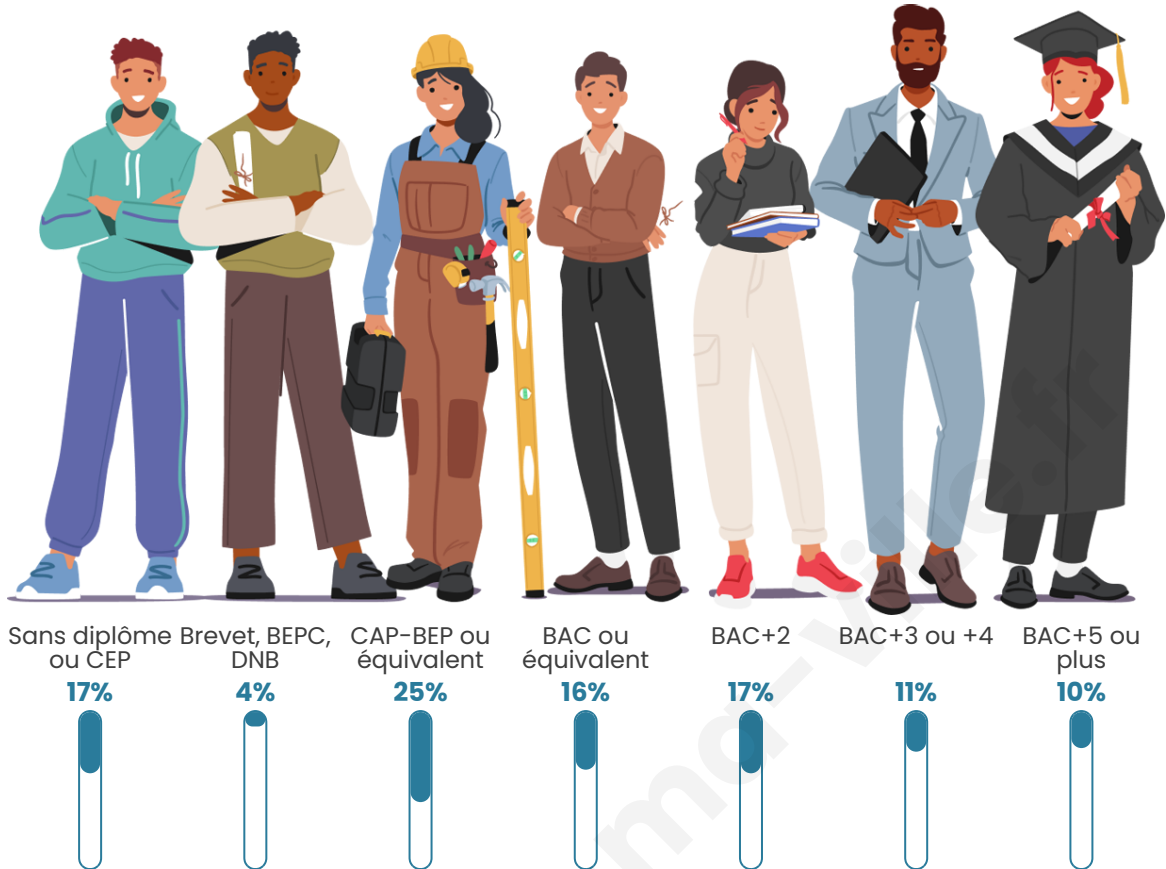
Tranche d'âge




Activité professionnelle



Niveau de diplôme



Composition des ménages





Profils électoraux

Premier tour

	Emmanuel MACRON	34.13 %
	Marine LE PEN	25.33 %
	Jean-Luc MÉLENCHON	15.20 %
	Éric ZEMMOUR	6.40 %
	Valérie PÉCRESE	5.87 %
	Yannick JADOT	4.53 %
	Jean LASSALLE	2.67 %
	Nicolas DUPONT- AIGNAN	2.40 %
	Anne HIDALGO	1.87 %
	Fabien ROUSSEL	1.07 %
	Nathalie ARTHAUD	0.27 %
	Philippe POUTOU	0.27 %

Second tour

	Emmanuel MACRON	64,75 %
	Marine LE PEN	35,25 %

484 inscrits

Participation : 80.37%

Votes blancs : 4.11%

Votes nuls : 1.8%

484 inscrits

Participation : 79.75%

Votes blancs : 1.30%

Votes nuls : 1.55%

Sécurité



Agressions physiques / sexuelles

0



Cambriolages

0



Vols / dégradations

0



Stupéfiants

0

Evolution du nombre d'infractions



Pour comparer

(en proportion du nombre d'habitants)



Sources : Bases statistiques communale, départementale et régionale de la délinquance enregistrée par la police et la gendarmerie nationales selon les dernières parutions officielles de 2025 portant sur l'année 2024 ([data.gouv](https://data.gouv.fr)).

Agressions physiques / sexuelles : Violences sexuelles, coups et blessures volontaires intrafamiliaux, coups et blessures volontaires, autres coups, blessures volontaires et vols violents sans arme.

Cambriolages : Cambriolages de logements.

Vols : Vols avec armes, vols d'accessoires sur véhicules, vols dans les véhicules, vols de véhicules, vols sans violence contre des personnes, destructions, dégradations volontaires et escroqueries.

Stupéfiants : Trafic de stupéfiants dont (AFD) et usage de stupéfiants.

Services à la population



Commerce

Hypermarché	X Franqueville-Saint-Pierre 9km
Supermarché	X Martainville-Épreville 5km
Superette	X Perriers-sur-Andelle 5km
Boulangerie	X Montmain 4km
Boucherie	X Perriers-sur-Andelle 5km
Restaurant	X Auzouville-sur-Ry 3km
Garage	X Renneville 2km
Station-service	X Perriers-sur-Andelle 5km
Banque	X Ry 7km
La poste	X Bois-d'Ennebourg 3km
Coiffeur	1
Tabac	X Darnétal 11km
Bars / discothèque	X Auzouville-sur-Ry 3km
Bibliothèque	X Saint-Jacques-sur-Darnétal 9km
Cinéma	X Rouen 15km
Vétérinaire	X Vascoeuil 6km



Santé

Pharmacie	X Montmain 4km
Hôpital	X Darnétal 11km
Laboratoire d'analyses médicales	X Boos 8km
Etablissement pour handicapé	X Le Mesnil-Esnard 11km
EHPA	X Perriers-sur-Andelle 5km
Médecin	X Bois-d'Ennebourg 4km
Dentiste	X Montmain 4km
Chirurgien	X Amfreville-la-Mi-Voie 13km
Dermatologue	X Le Mesnil-Esnard 11km
Anesthésiste	X Rouen 14km
Gastro-entérologue	X Rouen 14km
Gynécologue	X Belbeuf 11km
Cancérologue	X Rouen 15km
Neurologue	X Belbeuf 11km
Ophtalmologue	X Bihorel 13km
ORL	X Le Mesnil-Esnard 11km
Cardiologue	X Saint-Martin-du-Vivier 14km
Pédiatre	X Belbeuf 11km
Pneumologue	X Rouen 14km
Psychologue	X Rouen 12km
Radiologue	X Charleval 8km
Rhumatologue	X Rouen 14km
Sage-femme	X Charleval 8km



Éducation

Crèche	X Montmain 4km
Ecole maternelle Public	X Mesnil-Raoul 3km
Ecole maternelle Privé	X Noyers 34km
Ecole primaire Public	1
Ecole primaire Privé	X Saint-Denis-le-Thibout 7km
Collège Public	X Fleury-sur-Andelle 7km
Collège Privé	X Le Mesnil-Esnard 12km
Lycée Public	X Franqueville-Saint-Pierre 10km
Lycée Privé	X Le Mesnil-Esnard 11km

Sources : Base Sirene des entreprises et de leurs établissements selon les dernières parutions officielles de 2025 portant sur l'année 2024 ([data.gouv](#)). Liste, localisation et tarifs des professionnels de santé selon les dernières parutions officielles de 2025 portant sur l'année 2024 ([opendatasoft](#)) et FINISS Extraction du Fichier des établissements selon les dernières parutions officielles de 2025 portant sur l'année 2024 ([data.gouv](#)). Adresse et géolocalisation des établissements d'enseignement du premier et second degrés selon les dernières parutions officielles de 2025 portant sur l'année 2024 ([data.education.gouv](#))

Villes autour de Fresne-le-Plan

Ville	Habitants	Superficie	Pop densité	Pop active	Taux chômage	Revenu moyen	Prix immobilier
Auzouville-sur-Ry	683	8 km ²	85 h/km ²	48%	4.5%	24 050 €/an	1 652 €/m ²
Renneville	208	6 km ²	35 h/km ²	49%	1.4%	25 420 €/an	1 765 €/m ²
Letteguives	209	4 km ²	52 h/km ²	47.4%	2.4%	25 260 €/an	1 300 €/m ²
Mesnil-Raoul	1 245	6 km ²	208 h/km ²	48%	3.1%	26 150 €/an	1 852 €/m ²
Bourg-Beaudouin	741	5 km ²	148 h/km ²	51.4%	4.6%	24 970 €/an	1 529 €/m ²
Montmain (3 avis)	1 500	6 km ²	250 h/km ²	47%	2.5%	26 740 €/an	1 902 €/m ²
Bois-d'Ennebourg	583	7 km ²	83 h/km ²	48%	2.6%	27 600 €/an	2 139 €/m ²
Bois-l'Évêque	641	7 km ²	92 h/km ²	44.9%	2.8%	26 120 €/an	2 225 €/m ²
Perriers-sur-Andelle (3 avis)	1 784	11 km ²	162 h/km ²	45.1%	5.2%	21 620 €/an	1 230 €/m ²
Vandrimare (1 avis)	969	6 km ²	162 h/km ²	51.4%	4.1%	23 790 €/an	1 713 €/m ²
Martainville-Épreville	746	7 km ²	107 h/km ²	49.1%	2.7%	25 470 €/an	1 574 €/m ²
Perruel	465	5 km ²	93 h/km ²	54.6%	5.6%	23 380 €/an	1 599 €/m ²
Vascoeuil	306	7 km ²	44 h/km ²	49.3%	4.2%	23 870 €/an	1 171 €/m ²
Fleury-sur-Andelle	1 801	3 km ²	600 h/km ²	44.4%	6.6%	20 330 €/an	1 330 €/m ²
La Neuville-Chant-d'Oisel	2 377	21 km ²	113 h/km ²	48.1%	1.9%	27 350 €/an	2 000 €/m ²

bien-dans-ma-ville.fr



Vous aimez votre ville ? Notez-la !

Et faites-nous part de vos remarques constructives



Avec

BIEN dans ma **VILLE** 