



Version web

# Ville de Fréniches

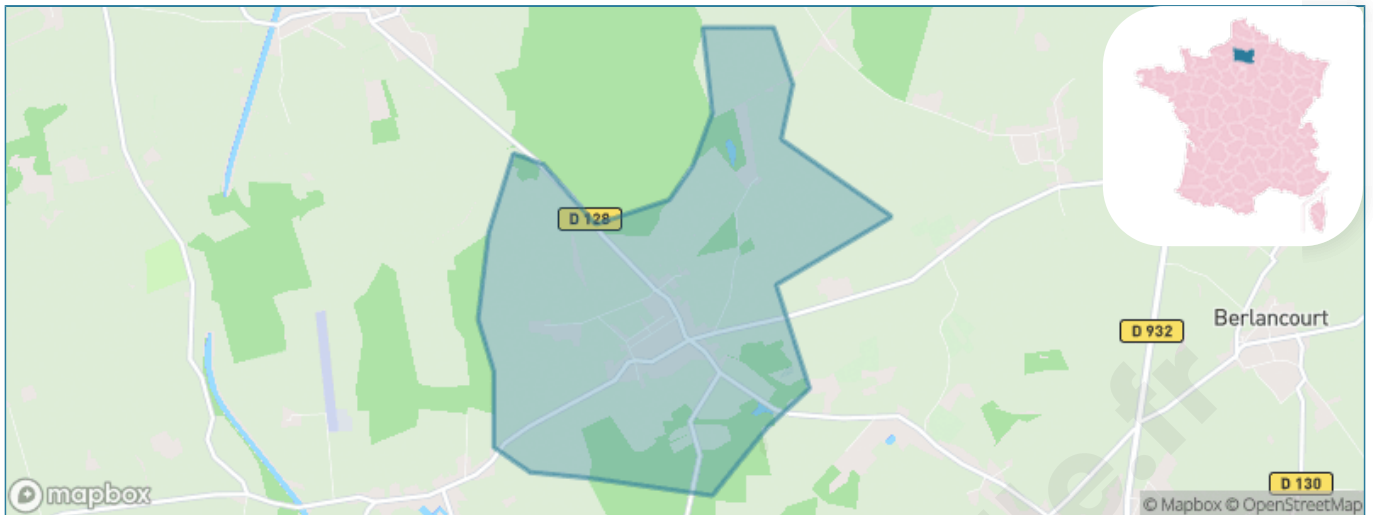
Présenté par

**BIEN** dans  
ma **VILLE** 

# Sommaire

Situation géographique .....	3
Statistiques sur la population .....	4
Evolution du nombre d'habitants .....	4
Tranche d'âge .....	5
0-14 ans .....	5
15-29 ans .....	5
30-44 ans .....	5
45-59 ans .....	5
60-74 ans .....	5
75-89 ans .....	5
90 ans et + .....	5
Activité professionnelle .....	5
Agriculteurs .....	5
Artisans, Commerçants .....	5
Cadres et sup. ....	5
Professions intermédiaires .....	5
Employé .....	5
Ouvrier .....	5
Retraité .....	5
Autres .....	5
Niveau de diplôme .....	6
Sans diplôme ou CEP .....	6
Brevet, BEPC, DNB .....	6
CAP-BEP ou équivalent .....	6
BAC ou équivalent .....	6
BAC+2 .....	6
BAC+3 ou +4 .....	6
BAC+5 ou plus .....	6
Composition des ménages .....	6
Couple sans enfant .....	6
Couple avec enfant(s) .....	6
Famille monoparentale .....	6
Colocation / Autre .....	6
Personnes seules .....	6
Profils électoraux .....	7
Premier tour .....	7
Sécurité .....	8
Evolution du nombre d'infractions .....	8
Pour comparer .....	9
Services à la population .....	10
Commerce .....	10
Éducation .....	10
Villes autour de Fréniches .....	11

# Situation géographique



## i Informations clés

- **Région** : Hauts-de-France
- **Département** : Oise
- **Code postal** : 60640
- **Superficie** : 6 km<sup>2</sup>



Région  
Hauts-de-France



Oise  
LE DÉPARTEMENT

# Statistiques sur la population



Nombre d'habitants

**323**



Age moyen

**37 ans**



Pop active

**56.3%**



Taux chômage

**7.9%**



Pop densité

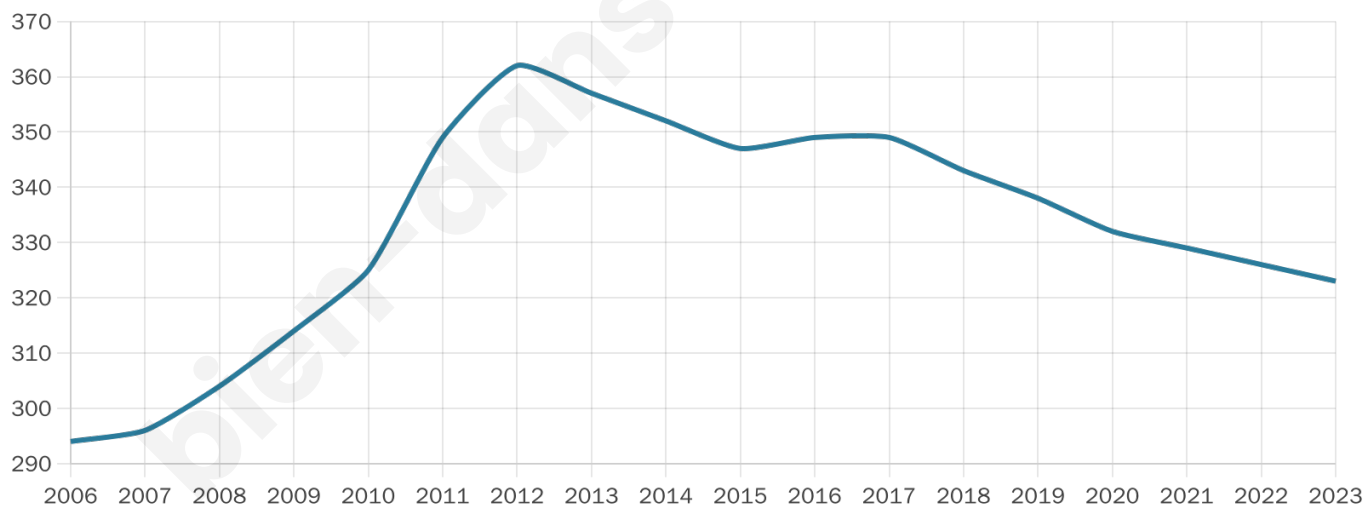
**54 h/km<sup>2</sup>**



Revenu moyen

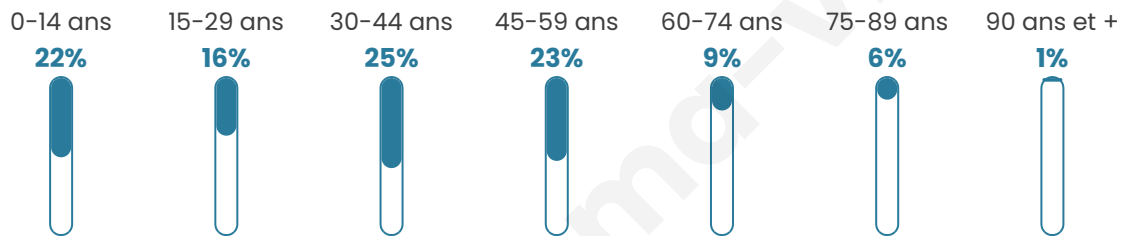
**23 120 €/an**

## Evolution du nombre d'habitants

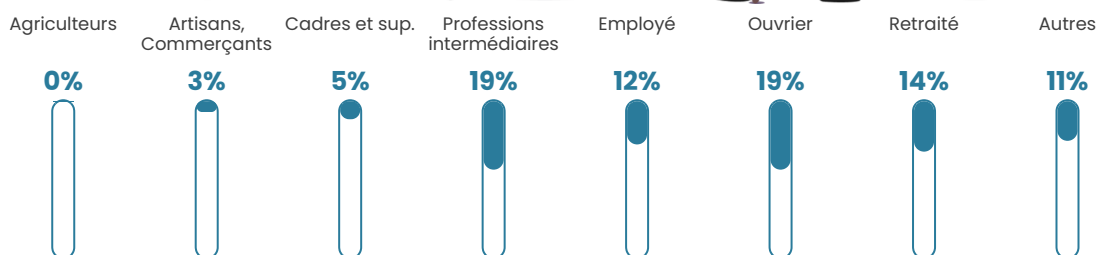


Sources : Institut national de la statistique et des études économiques (insee) selon Les dernières parutions officielles de 2024 portant sur les années 2020, 2021 et 2022.


## Tranche d'âge



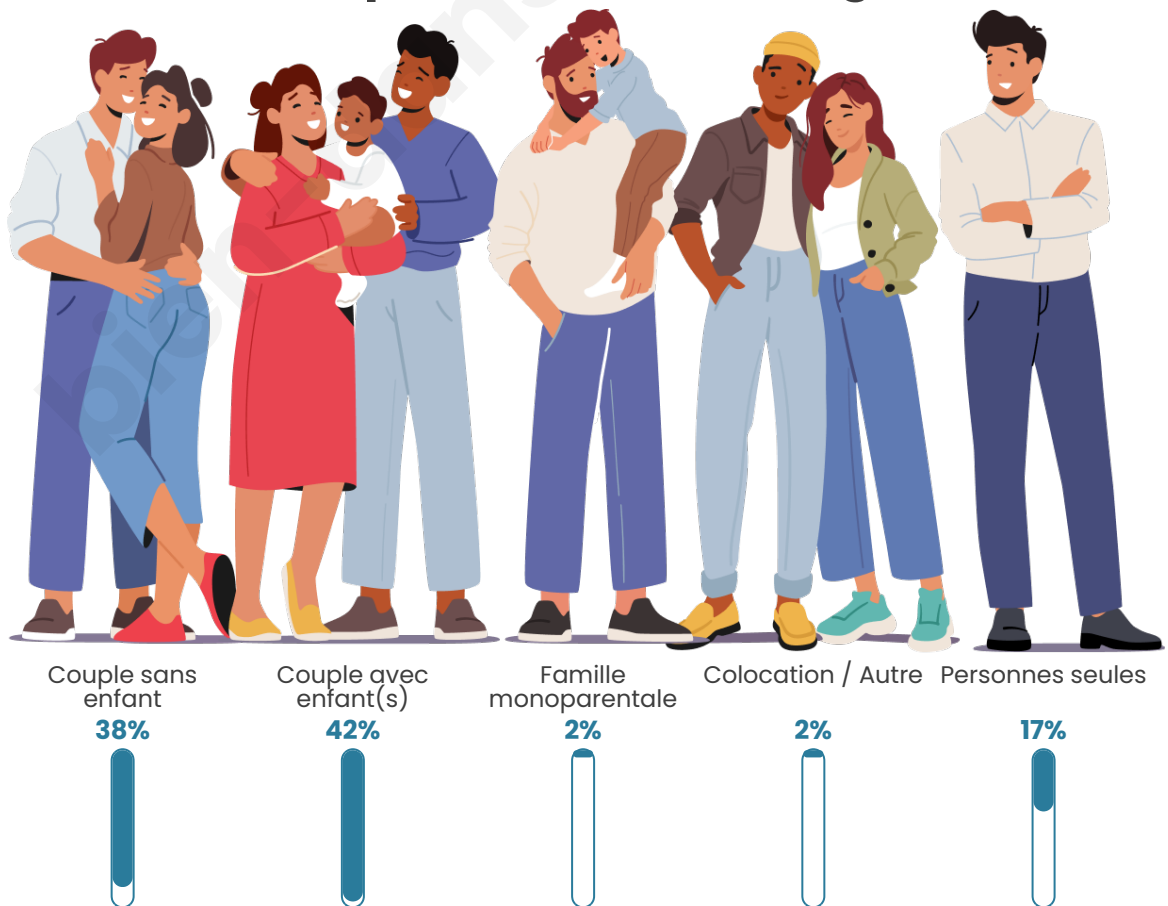
## Activité professionnelle



## Niveau de diplôme



## Composition des ménages



# Profils électoraux

## Premier tour

	Marine LE PEN	39.90 %
	Emmanuel MACRON	22.80 %
	Jean-Luc MÉLENCHON	15.03 %
	Éric ZEMMOUR	7.77 %
	Valérie PÉCRESSE	3.63 %
	Yannick JADOT	3.11 %
	Fabien ROUSSEL	2.07 %
	Jean LASSALLE	2.07 %
	Nicolas DUPONT-AIGNAN	2.07 %
	Nathalie ARTHAUD	1.04 %
	Philippe POUTOU	0.52 %
	Anne HIDALGO	0.00 %



### 285 inscrits

Participation : 70.53%

Votes blancs : 2.49%

Votes nuls : 1.49%

## Second tour

	Emmanuel MACRON	36,7 %
	Marine LE PEN	63,3 %

### 285 inscrits

Participation : 70.18%

Votes blancs : 6%

Votes nuls : 0%

# Sécurité



Agressions physiques / sexuelles

0



Cambriolages

0



Vols / dégradations

0



Stupéfiants

0

## Evolution du nombre d'infractions



## Pour comparer

(en proportion du nombre d'habitants)



Sources : Bases statistiques communale, départementale et régionale de la délinquance enregistrée par la police et la gendarmerie nationales selon les dernières parutions officielles de 2025 portant sur l'année 2024 ([data.gouv](https://data.gouv.fr)).

Agressions physiques / sexuelles : Violences sexuelles, coups et blessures volontaires intrafamiliaux, coups et blessures volontaires, autres coups, blessures volontaires et vols violents sans arme.

Cambriolages : Cambriolages de logements.

Vols : Vols avec armes, vols d'accessoires sur véhicules, vols dans les véhicules, vols de véhicules, vols sans violence contre des personnes, destructions, dégradations volontaires et escroqueries.

Stupéfiants : Trafic de stupéfiants dont (AFD) et usage de stupéfiants.

# Services à la population



## Commerce

Hypermarché	X <a href="#">Muille-Villette</a> 9km
Supermarché	X <a href="#">Muille-Villette</a> 9km
Superette	X <a href="#">Guiscard</a> 4km
Boulangerie	X <a href="#">Guiscard</a> 4km
Boucherie	X <a href="#">Guiscard</a> 4km
Restaurant	X <a href="#">Noyon</a> 9km
Garage	X <a href="#">Frétoy-le-Château</a> 2km
Station-service	X <a href="#">Guiscard</a> 4km
Banque	X <a href="#">Guiscard</a> 4km
La poste	X <a href="#">Guiscard</a> 4km
Coiffeur	X <a href="#">Campagne</a> 3km
Tabac	X <a href="#">Chauny</a> 17km
Bars / discothèque	X <a href="#">Guiscard</a> 4km
Bibliothèque	X <a href="#">Crisolles</a> 5km
Cinéma	X <a href="#">Noyon</a> 10km
Vétérinaire	X <a href="#">Beaulieu-les-Fontaines</a> 6km



## Santé

Pharmacie	X <a href="#">Guiscard</a> 4km
Hôpital	X <a href="#">Noyon</a> 9km
Laboratoire d'analyses médicales	X <a href="#">Ham</a> 10km
Etablissement pour handicapé	X <a href="#">Ercheu</a> 6km
EHPA	X <a href="#">Guiscard</a> 4km
Médecin	X <a href="#">Guiscard</a> 4km
Dentiste	X <a href="#">Noyon</a> 9km
Chirurgien	X <a href="#">Noyon</a> 9km
Dermatologue	X <a href="#">Quierzy</a> 15km
Anesthésiste	X <a href="#">Noyon</a> 9km
Gastro-entérologue	X <a href="#">Chauny</a> 17km
Gynécologue	X <a href="#">Noyon</a> 9km
Cancérologue	X <a href="#">Chauny</a> 16km
Neurologue	X <a href="#">Saint-Quentin</a> 28km
Ophtalmologue	X <a href="#">Noyon</a> 9km
ORL	X <a href="#">Noyon</a> 9km
Cardiologue	X <a href="#">Noyon</a> 9km
Pédiatre	X <a href="#">Noyon</a> 10km
Pneumologue	X <a href="#">Chauny</a> 16km
Psychologue	X <a href="#">Chauny</a> 17km
Radiologue	X <a href="#">Noyon</a> 9km
Rhumatologue	X <a href="#">Cuise-la-Motte</a> 29km
Sage-femme	X <a href="#">Ham</a> 10km



## Éducation

Crèche	X <a href="#">Esmery-Hallon</a> 6km
Ecole maternelle Public	X <a href="#">Muirancourt</a> 3km
Ecole maternelle Privé	X <a href="#">Soissons</a> 40km
Ecole primaire Public	<b>1</b>
Ecole primaire Privé	X <a href="#">Noyon</a> 10km
Collège Public	X <a href="#">Guiscard</a> 4km
Collège Privé	X <a href="#">Noyon</a> 10km
Lycée Public	X <a href="#">Noyon</a> 9km
Lycée Privé	X <a href="#">Ham</a> 10km

Sources : Base Sirene des entreprises et de leurs établissements selon les dernières parutions officielles de 2025 portant sur l'année 2024 ([data.gouv](#)). Liste, localisation et tarifs des professionnels de santé selon les dernières parutions officielles de 2025 portant sur l'année 2024 ([opendatasoft](#)) et FINISS Extraction du Fichier des établissements selon les dernières parutions officielles de 2025 portant sur l'année 2024 ([data.gouv](#)). Adresse et géolocalisation des établissements d'enseignement du premier et second degrés selon les dernières parutions officielles de 2025 portant sur l'année 2024 ([data.education.gouv](#))

## Villes autour de Fréniches

Ville	Habitants	Superficie	Pop densité	Pop active	Taux chômage	Revenu moyen	Prix immobilier
Frétoy-le-Château	264	5 km <sup>2</sup>	53 h/km <sup>2</sup>	46.2%	4.9%	21 980 €/an	1 383 €/m <sup>2</sup>
Muirancourt	587	5 km <sup>2</sup>	117 h/km <sup>2</sup>	43.6%	5.5%	20 950 €/an	1 282 €/m <sup>2</sup>
Campagne	160	4 km <sup>2</sup>	40 h/km <sup>2</sup>	46.9%	3.1%	22 640 €/an	1 245 €/m <sup>2</sup>
Bussy	305	3 km <sup>2</sup>	102 h/km <sup>2</sup>	49.2%	6.2%	23 740 €/an	1 204 €/m <sup>2</sup>
Flavy-le-Meldeux	225	3 km <sup>2</sup>	75 h/km <sup>2</sup>	48.4%	4.9%	21 310 €/an	916 €/m <sup>2</sup>
Guiscard	1 749	20 km <sup>2</sup>	87 h/km <sup>2</sup>	43.9%	7.1%	20 290 €/an	1 231 €/m <sup>2</sup>
Libermont	181	11 km <sup>2</sup>	16 h/km <sup>2</sup>	47.5%	5%	20 520 €/an	893 €/m <sup>2</sup>
Berlancourt	310	7 km <sup>2</sup>	44 h/km <sup>2</sup>	51.9%	6.1%	21 210 €/an	1 520 €/m <sup>2</sup>
Le Plessis-Patte-d'Oie	113	2 km <sup>2</sup>	57 h/km <sup>2</sup>	42.5%	0.9%	21 150 €/an	481 €/m <sup>2</sup>
Catigny	176	6 km <sup>2</sup>	29 h/km <sup>2</sup>	49.4%	5.1%	23 700 €/an	1 561 €/m <sup>2</sup>
Esmery-Hallon (1 avis)	715	18 km <sup>2</sup>	40 h/km <sup>2</sup>	46.2%	6.2%	21 450 €/an	1 241 €/m <sup>2</sup>
Crisolles	917	10 km <sup>2</sup>	92 h/km <sup>2</sup>	46.9%	6.4%	22 400 €/an	1 666 €/m <sup>2</sup>
Buverchy	41	1 km <sup>2</sup>	41 h/km <sup>2</sup>	53.7%	0%	NC	1 000 €/m <sup>2</sup>
Beaurains-lès-Noyon	341	3 km <sup>2</sup>	114 h/km <sup>2</sup>	45.2%	5%	23 710 €/an	1 258 €/m <sup>2</sup>
Ercheu (1 avis)	751	14 km <sup>2</sup>	54 h/km <sup>2</sup>	43.8%	4.3%	21 450 €/an	1 007 €/m <sup>2</sup>

bien-dans-ma-ville.fr



# **Vous aimez votre ville ? Notez-la !**

Et faites-nous part de vos remarques constructives



Avec

**BIEN** dans ma **VILLE** 