



Version web

Ville de Frémicourt

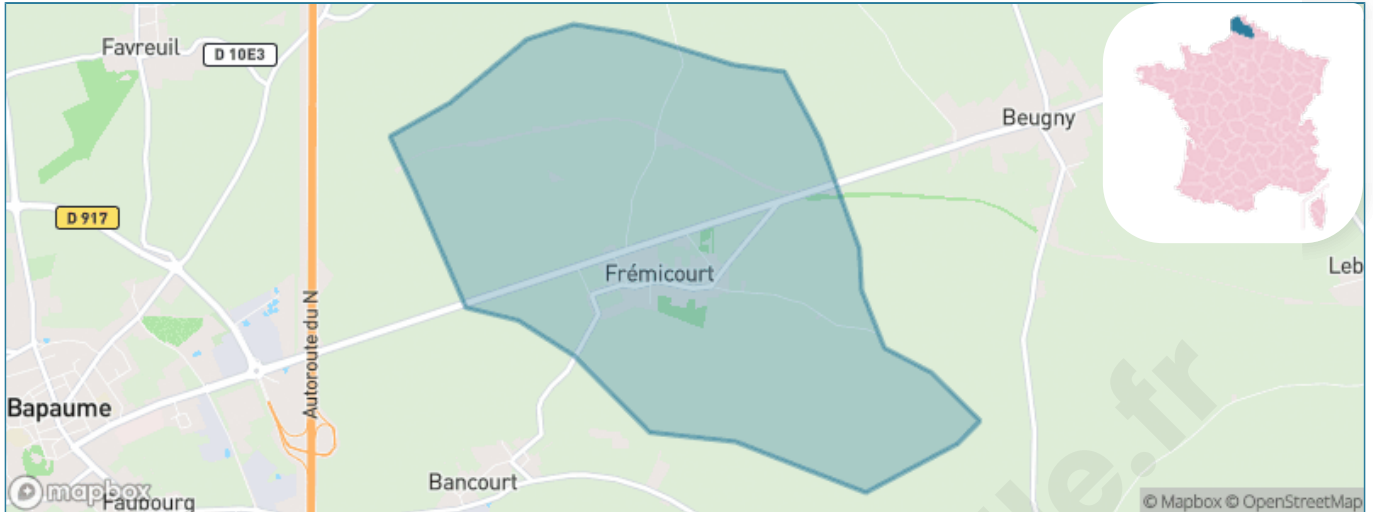
Présenté par

BIEN dans
ma **VILLE** 

Sommaire

Situation géographique	3
Statistiques sur la population	4
Evolution du nombre d'habitants	4
Tranche d'âge	5
0-14 ans	5
15-29 ans	5
30-44 ans	5
45-59 ans	5
60-74 ans	5
75-89 ans	5
90 ans et +	5
Activité professionnelle	5
Agriculteurs	5
Artisans, Commerçants	5
Cadres et sup.	5
Professions intermédiaires	5
Employé	5
Ouvrier	5
Retraité	5
Autres	5
Niveau de diplôme	6
Sans diplôme ou CEP	6
Brevet, BEPC, DNB	6
CAP-BEP ou équivalent	6
BAC ou équivalent	6
BAC+2	6
BAC+3 ou +4	6
BAC+5 ou plus	6
Composition des ménages	6
Couple sans enfant	6
Couple avec enfant(s)	6
Famille monoparentale	6
Colocation / Autre	6
Personnes seules	6
Profils électoraux	7
Premier tour	7
Sécurité	8
Evolution du nombre d'infractions	8
Pour comparer	9
Services à la population	10
Commerce	10
Éducation	10
Villes autour de Frémicourt	11

Situation géographique



i Informations clés

- **Région** : Hauts-de-France
- **Département** : Pas-de-Calais
- **Code postal** : 62450
- **Superficie** : 5 km²



Statistiques sur la population



Nombre d'habitants

239



Age moyen

45 ans



Pop active

46%



Taux chômage

6%



Pop densité

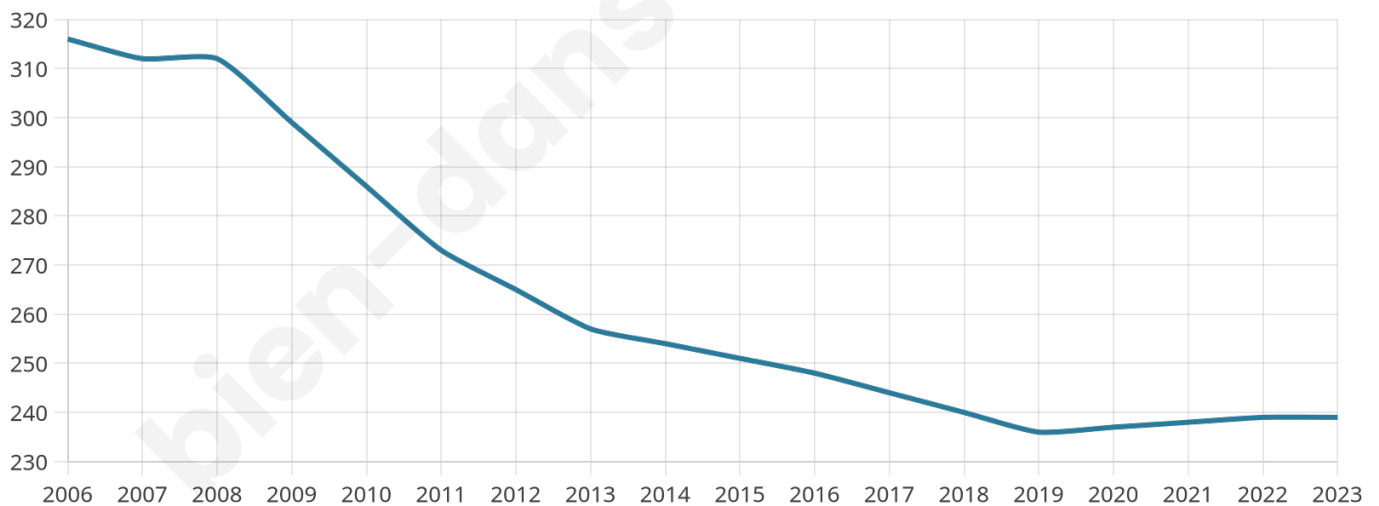
48 h/km²



Revenu moyen

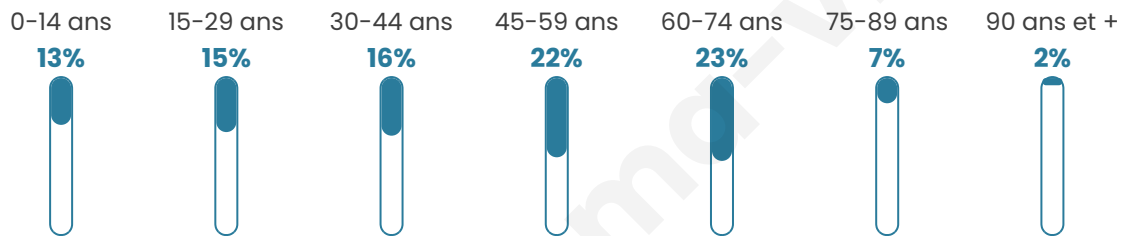
20 760 €/an

Evolution du nombre d'habitants

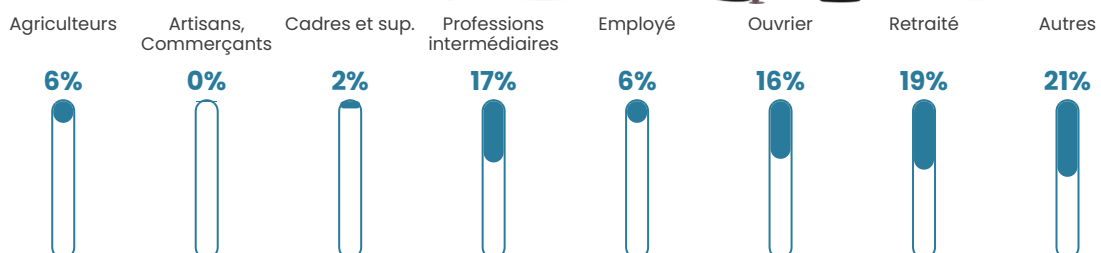


Sources : Institut national de la statistique et des études économiques (insee) selon Les dernières parutions officielles de 2024 portant sur les années 2020, 2021 et 2022.


Tranche d'âge




Activité professionnelle



Niveau de diplôme














Composition des ménages



Profils électoraux



Premier tour

	Marine LE PEN	36.81 %
	Emmanuel MACRON	19.44 %
	Jean-Luc MÉLENCHON	13.89 %
	Éric ZEMMOUR	10.42 %
	Yannick JADOT	4.86 %
	Valérie PÉCRESE	4.17 %
	Nicolas DUPONT-AIGNAN	3.47 %
	Anne HIDALGO	2.08 %
	Nathalie ARTHAUD	1.39 %
	Jean LASSALLE	1.39 %
	Philippe POUTOU	1.39 %
	Fabien ROUSSEL	0.69 %

200 inscrits

Participation : 74%
Votes blancs : 1.35%
Votes nuls : 1.35%

Second tour

	Emmanuel MACRON	43,07 %
	Marine LE PEN	56,93 %

200 inscrits

Participation : 74%
Votes blancs : 6.08%
Votes nuls : 1.35%

Sécurité



Agressions physiques / sexuelles

0



Cambriolages

0



Vols / dégradations

0



Stupéfiants

0

Evolution du nombre d'infractions



Pour comparer

(en proportion du nombre d'habitants)



Sources : Bases statistiques communale, départementale et régionale de la délinquance enregistrée par la police et la gendarmerie nationales selon les dernières parutions officielles de 2025 portant sur l'année 2024 ([data.gouv](https://data.gouv.fr)).

Agressions physiques / sexuelles : Violences sexuelles, coups et blessures volontaires intrafamiliaux, coups et blessures volontaires, autres coups, blessures volontaires et vols violents sans arme.

Cambriolages : Cambriolages de logements.

Vols : Vols avec armes, vols d'accessoires sur véhicules, vols dans les véhicules, vols de véhicules, vols sans violence contre des personnes, destructions, dégradations volontaires et escroqueries.

Stupéfiants : Trafic de stupéfiants dont (AFD) et usage de stupéfiants.

Services à la population



Commerce

Hypermarché	X Péronne 20km
Supermarché	X Bapaume 3km
Superette	X Bapaume 4km
Boulangerie	X Vaulx-Vraucourt 3km
Boucherie	X Bapaume 4km
Restaurant	X Bancourt 2km
Garage	1
Station-service	X Bapaume 4km
Banque	X Bapaume 4km
La poste	X Beugny 3km
Coiffeur	X Favreuil 3km
Tabac	X Gouzeaucourt 17km
Bars / discothèque	X Vaulx-Vraucourt 3km
Bibliothèque	1
Cinéma	X Lebucquière 5km
Vétérinaire	X Bapaume 4km



Santé

Pharmacie	X Vaulx-Vraucourt 4km
Hôpital	X Bapaume 3km
Laboratoire d'analyses médicales	X Bapaume 4km
Etablissement pour handicapé	X Bapaume 3km
EHPA	X Vaulx-Vraucourt 3km
Médecin	X Bapaume 4km
Dentiste	X Bapaume 4km
Chirurgien	X Péronne 20km
Dermatologue	X Arras 21km
Anesthésiste	X Arras 24km
Gastro-entérologue	X Bapaume 4km
Gynécologue	X Roisel 24km
Cancérologue	X Cambrai 27km
Neurologue	X Cambrai 25km
Ophthalmologue	X Arras 21km
ORL	X Arras 21km
Cardiologue	X Arras 21km
Pédiatre	X Saint-Nicolas 22km
Pneumologue	X Sainte-Catherine 24km
Psychologue	X Péronne 20km
Radiologue	X Bapaume 4km
Rhumatologue	X Péronne 20km
Sage-femme	X Bapaume 4km



Éducation

Crèche	X Vaulx-Vraucourt 4km
Ecole maternelle Public	X Beugny 3km
Ecole maternelle Privé	X Amiens 49km
Ecole primaire Public	1
Ecole primaire Privé	X Bapaume 4km
Collège Public	X Bapaume 4km
Collège Privé	X Bapaume 4km
Lycée Public	X Bapaume 4km
Lycée Privé	X Bapaume 4km

Sources : Base Sirene des entreprises et de leurs établissements selon les dernières parutions officielles de 2025 portant sur l'année 2024 ([data.gouv](#)). Liste, localisation et tarifs des professionnels de santé selon les dernières parutions officielles de 2025 portant sur l'année 2024 ([opendatasoft](#)) et FINISS Extraction du Fichier des établissements selon les dernières parutions officielles de 2025 portant sur l'année 2024 ([data.gouv](#)). Adresse et géolocalisation des établissements d'enseignement du premier et second degrés selon les dernières parutions officielles de 2025 portant sur l'année 2024 ([data.education.gouv](#))

Villes autour de Frémicourt

Ville	Habitants	Superficie	Pop densité	Pop active	Taux chômage	Revenu moyen	Prix immobilier
Beugnâtre	180	4 km ²	45 h/km ²	51.7%	3.3%	22 290 €/an	2 717 €/m ²
Vaulx-Vraucourt (1 avis)	1 099	14 km ²	79 h/km ²	41.8%	2.2%	22 890 €/an	1 019 €/m ²
Bancourt	83	4 km ²	21 h/km ²	45.8%	0%	NC	NC
Beugny (1 avis)	351	5 km ²	70 h/km ²	52.1%	5.7%	21 500 €/an	1 060 €/m ²
Favreuil (1 avis)	228	4 km ²	57 h/km ²	53.1%	4.8%	23 010 €/an	1 570 €/m ²
Riencourt-lès-Bapaume	33	3 km ²	11 h/km ²	45.5%	0%	NC	690 €/m ²
Villers-au-Flos	245	5 km ²	49 h/km ²	43.3%	4.9%	21 440 €/an	1 375 €/m ²
Morchies	210	6 km ²	35 h/km ²	49%	3.8%	21 350 €/an	1 126 €/m ²
Bapaume (3 avis)	3 779	5 km ²	756 h/km ²	33%	6.3%	18 760 €/an	1 176 €/m ²
Haplincourt	191	5 km ²	38 h/km ²	50.3%	6.3%	18 730 €/an	1 086 €/m ²
Lebucquière	232	4 km ²	58 h/km ²	49.6%	5.2%	22 150 €/an	976 €/m ²
Béhagnies	114	3 km ²	38 h/km ²	46.5%	2.6%	23 610 €/an	676 €/m ²
Sapignies	198	3 km ²	66 h/km ²	50.5%	3.5%	23 080 €/an	2 048 €/m ²
Vélu	130	3 km ²	43 h/km ²	49.2%	6.2%	21 920 €/an	714 €/m ²
Avesnes-lès-Bapaume	174	3 km ²	58 h/km ²	36.8%	2.3%	22 010 €/an	1 281 €/m ²

bien-dans-ma-ville.fr



Vous aimez votre ville ? Notez-la !

Et faites-nous part de vos remarques constructives



Avec

BIEN dans
ma **VILLE** 