



Version web

Ville de Freissinières

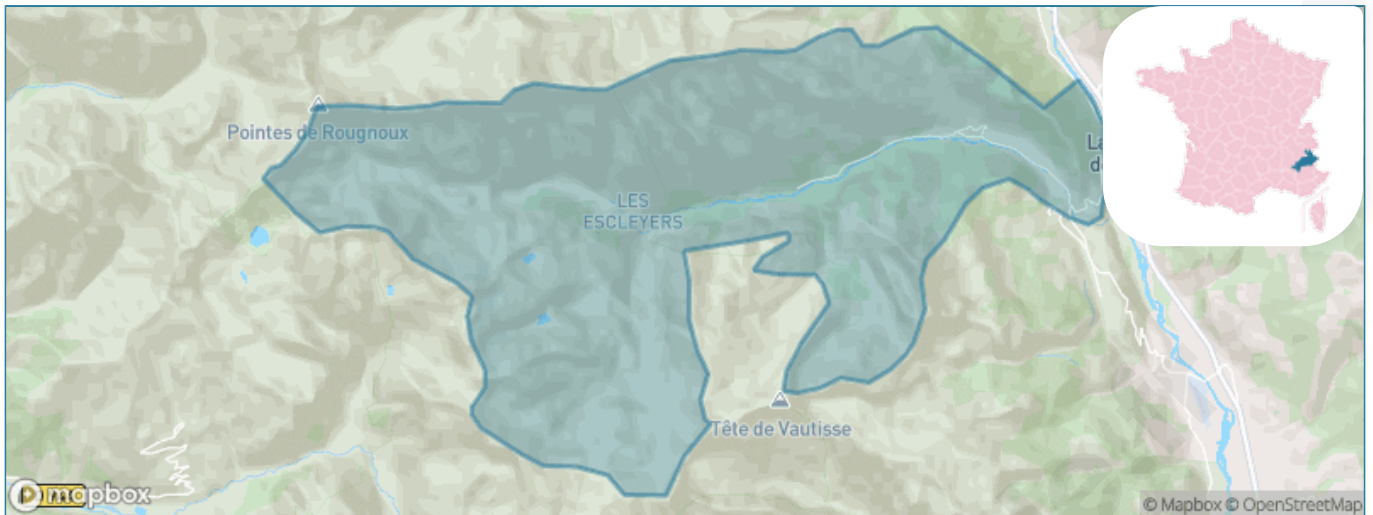
Présenté par

BIEN dans
ma **VILLE** 

Sommaire

Situation géographique	3
Statistiques sur la population	4
Evolution du nombre d'habitants	4
Tranche d'âge	5
0-14 ans	5
15-29 ans	5
30-44 ans	5
45-59 ans	5
60-74 ans	5
75-89 ans	5
90 ans et +	5
Activité professionnelle	5
Agriculteurs	5
Artisans, Commerçants	5
Cadres et sup.	5
Professions intermédiaires	5
Employé	5
Ouvrier	5
Retraité	5
Autres	5
Niveau de diplôme	6
Sans diplôme ou CEP	6
Brevet, BEPC, DNB	6
CAP-BEP ou équivalent	6
BAC ou équivalent	6
BAC+2	6
BAC+3 ou +4	6
BAC+5 ou plus	6
Composition des ménages	6
Couple sans enfant	6
Couple avec enfant(s)	6
Famille monoparentale	6
Colocation / Autre	6
Personnes seules	6
Profils électoraux	7
Premier tour	7
Sécurité	8
Evolution du nombre d'infractions	8
Pour comparer	9
Services à la population	10
Commerce	10
Éducation	10
Villes autour de Freissinières	12

Situation géographique



i Informations clés

- **Région** : Provence-Alpes-Côte d'Azur
- **Département** : Hautes-Alpes
- **Code postal** : 05310
- **Superficie** : 88 km²



Statistiques sur la population



Nombre d'habitants

186



Age moyen

45 ans



Pop active

55.4%



Taux chômage

7.1%



Pop densité

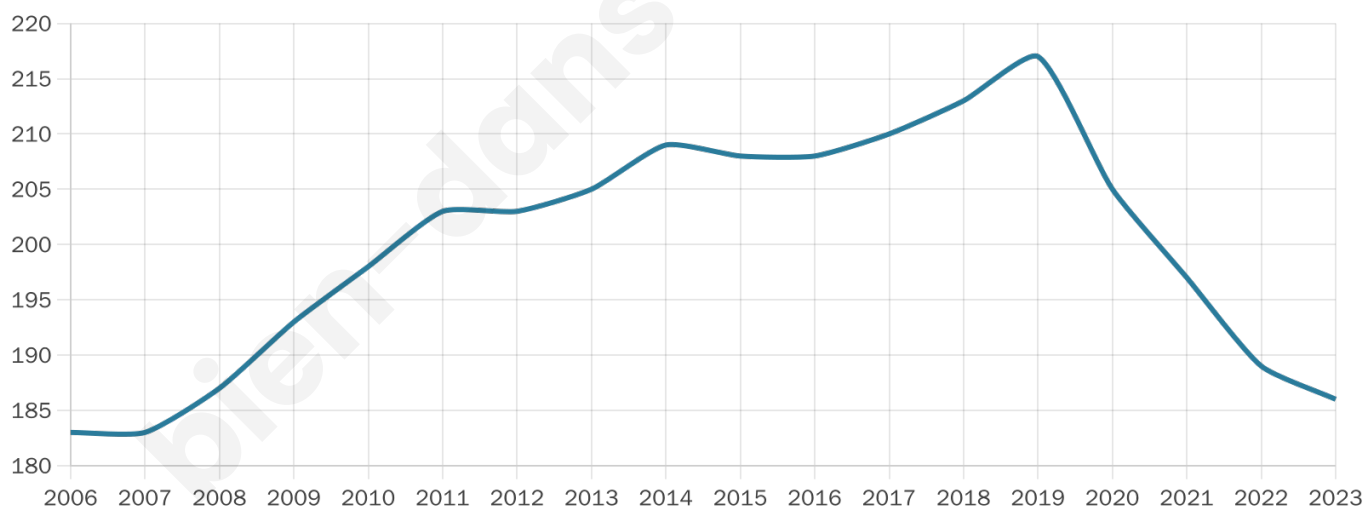
2 h/km²



Revenu moyen

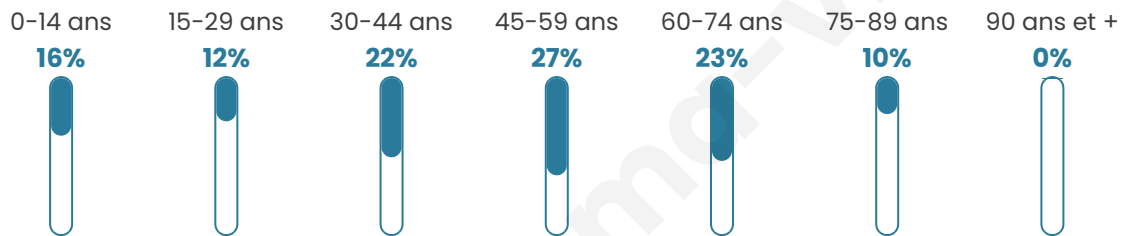
21 880 €/an

Evolution du nombre d'habitants

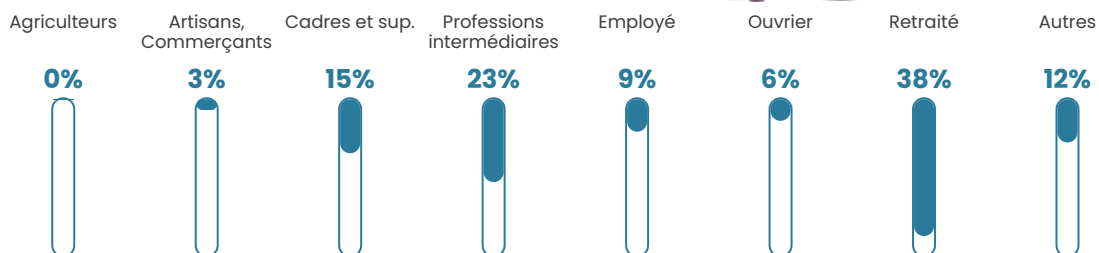


Sources : Institut national de la statistique et des études économiques (insee) selon Les dernières parutions officielles de 2024 portant sur les années 2020, 2021 et 2022.


Tranche d'âge



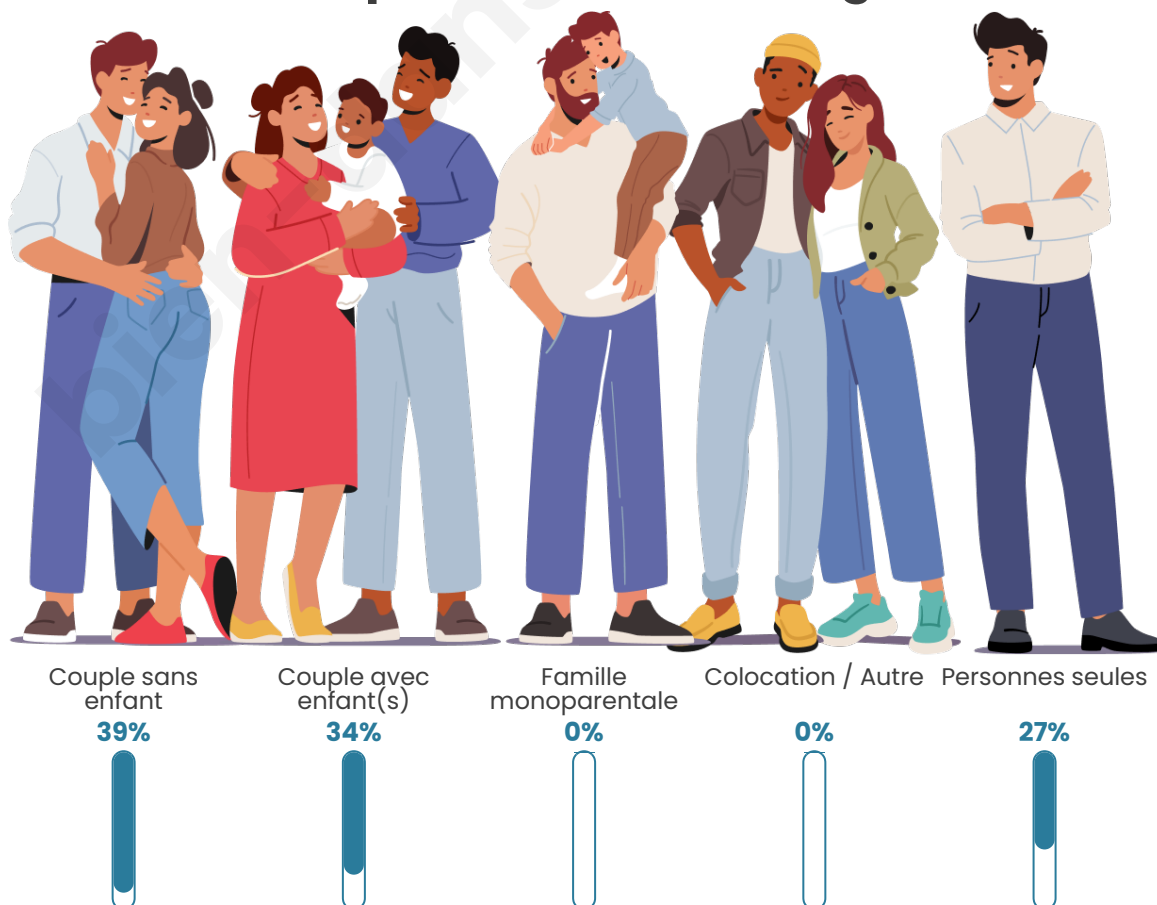
Activité professionnelle



Niveau de diplôme










Composition des ménages



Profils électoraux



Premier tour

	Jean-Luc MÉLENCHON	27.27 %
	Marine LE PEN	20.61 %
	Emmanuel MACRON	18.79 %
	Yannick JADOT	9.09 %
	Jean LASSALLE	8.48 %
	Éric ZEMMOUR	4.85 %
	Valérie PÉCRESE	3.64 %
	Nicolas DUPONT- AIGNAN	3.03 %
	Fabien ROUSSEL	1.82 %
	Anne HIDALGO	1.21 %
	Philippe POUTOU	1.21 %
	Nathalie ARTHAUD	0.00 %

210 inscrits

Participation : 80%
Votes blancs : 0.60%
Votes nuls : 1.19%

Second tour

	Emmanuel MACRON	54,35 %
	Marine LE PEN	45,65 %

210 inscrits

Participation : 76.67%
Votes blancs : 12.42%
Votes nuls : 1.86%

Sécurité



Agressions physiques / sexuelles

0



Cambriolages

0



Vols / dégradations

0



Stupéfiants

0

Evolution du nombre d'infractions



Pour comparer

(en proportion du nombre d'habitants)



Sources : Bases statistiques communale, départementale et régionale de la délinquance enregistrée par la police et la gendarmerie nationales selon les dernières parutions officielles de 2025 portant sur l'année 2024 ([data.gouv](https://data.gouv.fr)).

Agressions physiques / sexuelles : Violences sexuelles, coups et blessures volontaires intrafamiliaux, coups et blessures volontaires, autres coups, blessures volontaires et vols violents sans arme.

Cambriolages : Cambriolages de logements.

Vols : Vols avec armes, vols d'accessoires sur véhicules, vols dans les véhicules, vols de véhicules, vols sans violence contre des personnes, destructions, dégradations volontaires et escroqueries.

Stupéfiants : Trafic de stupéfiants dont (AFD) et usage de stupéfiants.

Services à la population



Commerce

Hypermarché	X Briançon 17km
Supermarché	X La Roche-de-Rame 3km
Superette	X L'Argentière-la-Bessée 5km
Boulangerie	X Champcella 3km
Boucherie	X L'Argentière-la-Bessée 5km
Restaurant	1
Garage	X La Roche-de-Rame 3km
Station-service	X L'Argentière-la-Bessée 3km
Banque	X L'Argentière-la-Bessée 5km
La poste	X Vallouise-Pelvoux 11km
Coiffeur	X L'Argentière-la-Bessée 3km
Tabac	X Guillestre 14km
Bars / discothèque	X Champcella 3km
Bibliothèque	X Mont-Dauphin 12km
Cinéma	X L'Argentière-la-Bessée 4km
Vétérinaire	X L'Argentière-la-Bessée 3km



Santé

Pharmacie	X L'Argentière-la-Bessée 5km
Hôpital	X Briançon 18km
Laboratoire d'analyses médicales	X Briançon 18km
Etablissement pour handicapé	X Briançon 19km
EHPA	X L'Argentière-la-Bessée 5km
Médecin	X L'Argentière-la-Bessée 5km
Dentiste	X L'Argentière-la-Bessée 5km
Chirurgien	X Briançon 18km
Dermatologue	X Gap 42km
Anesthésiste	X Gap 42km
Gastro-entérologue	X Gap 42km
Gynécologue	X Briançon 19km
Cancérologue	X Challes-les-Eaux 99km
Neurologue	X Gap 42km
Ophthalmologue	X Embrun 21km
ORL	X Briançon 18km
Cardiologue	X Gap 42km
Pédiatre	X Saint-Jean-de-Maurienne 60km
Pneumologue	X Saint-Jean-de-Maurienne 60km
Psychologue	X Briançon 17km
Radiologue	X Briançon 18km
Rhumatologue	X Briançon 18km
Sage-femme	X L'Argentière-la-Bessée 3km



Éducation

Crèche	X Puy-Saint-Vincent 8km
Ecole maternelle Public	X L'Argentière-la-Bessée 4km
Ecole maternelle Privé	X Grenoble 80km
Ecole primaire Public	1
Ecole primaire Privé	X Briançon 18km
Collège Public	X L'Argentière-la-Bessée 5km
Collège Privé	X Gap 42km
Lycée Public	X Briançon 18km

Lycée Privé

X Saint-Jean-Saint-Nicolas 27km

Sources : Base Sirene des entreprises et de leurs établissements selon les dernières parutions officielles de 2025 portant sur l'année 2024 ([data.gouv](#)). Liste, localisation et tarifs des professionnels de santé selon les dernières parutions officielles de 2025 portant sur l'année 2024 ([opendatasoft](#)) et FINESS Extraction du Fichier des établissements selon les dernières parutions officielles de 2025 portant sur l'année 2024 ([data.gouv](#)). Adresse et géolocalisation des établissements d'enseignement du premier et second degrés selon les dernières parutions officielles de 2025 portant sur l'année 2024 ([data.education.gouv](#))

bien-dans-ma-ville.fr

Villes autour de Freissinières

Ville	Habitants	Superficie	Pop densité	Pop active	Taux chômage	Revenu moyen	Prix immobilier
L'Argentière-la-Bessée (2 avis)	2 288	64 km ²	36 h/km ²	47%	3.2%	20 810 €/an	1 849 €/m ²
La Roche-de-Rame	904	40 km ²	23 h/km ²	48.3%	3.5%	21 660 €/an	1 817 €/m ²
Champcella	181	30 km ²	6 h/km ²	40.9%	1.1%	21 620 €/an	1 562 €/m ²
Les Vigneaux	510	16 km ²	32 h/km ²	52%	2.5%	22 830 €/an	2 576 €/m ²
Saint-Crépin	718	46 km ²	16 h/km ²	51.7%	2.6%	22 560 €/an	2 407 €/m ²
Puy-Saint-Vincent	270	23 km ²	12 h/km ²	47.8%	2.6%	21 310 €/an	1 848 €/m ²
Saint-Martin-de-Queyrières	1 114	55 km ²	20 h/km ²	54.3%	2.9%	22 960 €/an	2 174 €/m ²
Réotier	226	22 km ²	10 h/km ²	46.9%	2.2%	22 450 €/an	2 669 €/m ²
Mont-Dauphin	162	0 km ²	162 h/km ²	61.7%	5.6%	18 670 €/an	2 242 €/m ²
Eyglis (1 avis)	882	30 km ²	29 h/km ²	46.1%	2.7%	22 550 €/an	2 545 €/m ²
Saint-Clément-sur-Durance	343	25 km ²	14 h/km ²	49.3%	3.2%	20 980 €/an	1 593 €/m ²
Guillestre (6 avis)	2 295	51 km ²	45 h/km ²	43.8%	3.1%	21 330 €/an	2 087 €/m ²
Vallouise-Pelvoux (2 avis)	1 138	144 km ²	8 h/km ²	43.5%	2.1%	21 550 €/an	2 542 €/m ²
Risoul (2 avis)	664	30 km ²	22 h/km ²	54.4%	3.6%	23 190 €/an	2 991 €/m ²
Villar-Saint-Pancrace	1 433	42 km ²	34 h/km ²	45.3%	1.8%	23 020 €/an	2 902 €/m ²

bien-dans-ma-ville.fr



Vous aimez votre ville ? Notez-la !

Et faites-nous part de vos remarques constructives



Avec

BIEN dans ma **VILLE** 