



Version web

# Ville de Fréchet-Aure

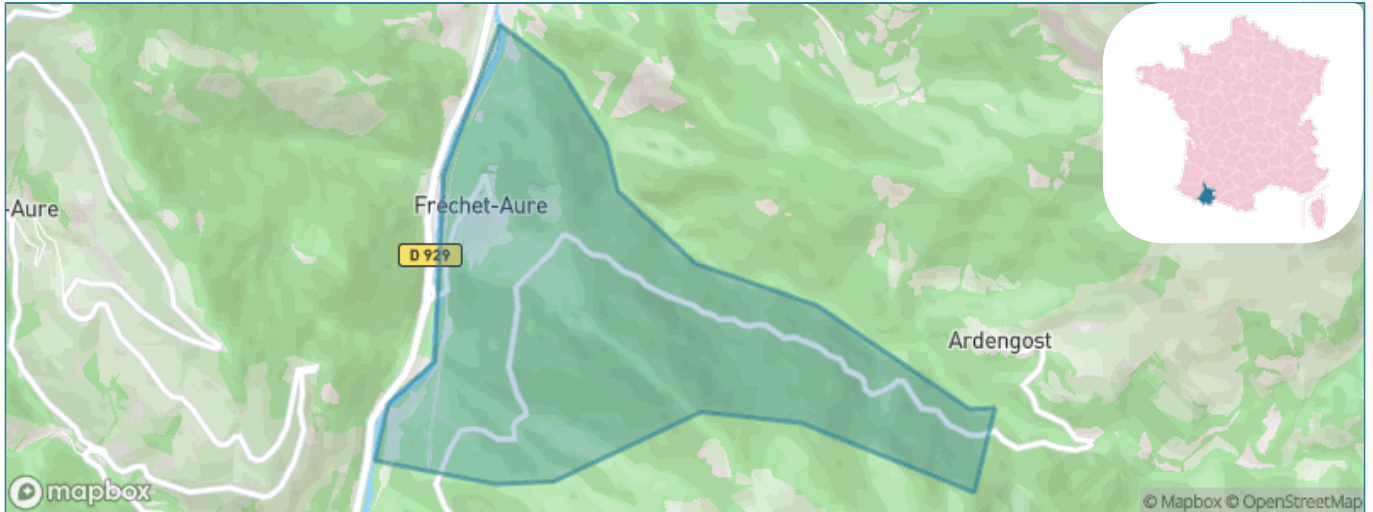
Présenté par

**BIEN** dans  
ma **VILLE** 

# Sommaire

Situation géographique .....	3
Statistiques sur la population .....	4
Evolution du nombre d'habitants .....	4
Tranche d'âge .....	5
0-14 ans .....	5
15-29 ans .....	5
30-44 ans .....	5
45-59 ans .....	5
60-74 ans .....	5
75-89 ans .....	5
90 ans et + .....	5
Activité professionnelle .....	5
Agriculteurs .....	5
Artisans, Commerçants .....	5
Cadres et sup. ....	5
Professions intermédiaires .....	5
Employé .....	5
Ouvrier .....	5
Retraité .....	5
Autres .....	5
Niveau de diplôme .....	6
Sans diplôme ou CEP .....	6
Brevet, BEPC, DNB .....	6
CAP-BEP ou équivalent .....	6
BAC ou équivalent .....	6
BAC+2 .....	6
BAC+3 ou +4 .....	6
BAC+5 ou plus .....	6
Composition des ménages .....	6
Couple sans enfant .....	6
Couple avec enfant(s) .....	6
Famille monoparentale .....	6
Colocation / Autre .....	6
Personnes seules .....	6
Profils électoraux .....	7
Premier tour .....	7
Sécurité .....	9
Evolution du nombre d'infractions .....	9
Pour comparer .....	10
Services à la population .....	11
Commerce .....	11
Éducation .....	11
Villes autour de Fréchet-Aure .....	13

# Situation géographique



## i Informations clés

- **Région** : Occitanie
- **Département** : Hautes-Pyrénées
- **Code postal** : 65240
- **Superficie** : 3 km<sup>2</sup>



# Statistiques sur la population



Nombre d'habitants

**16**



Age moyen

**50 ans**



Pop active

**37.5%**



Taux chômage

**50%**



Pop densité

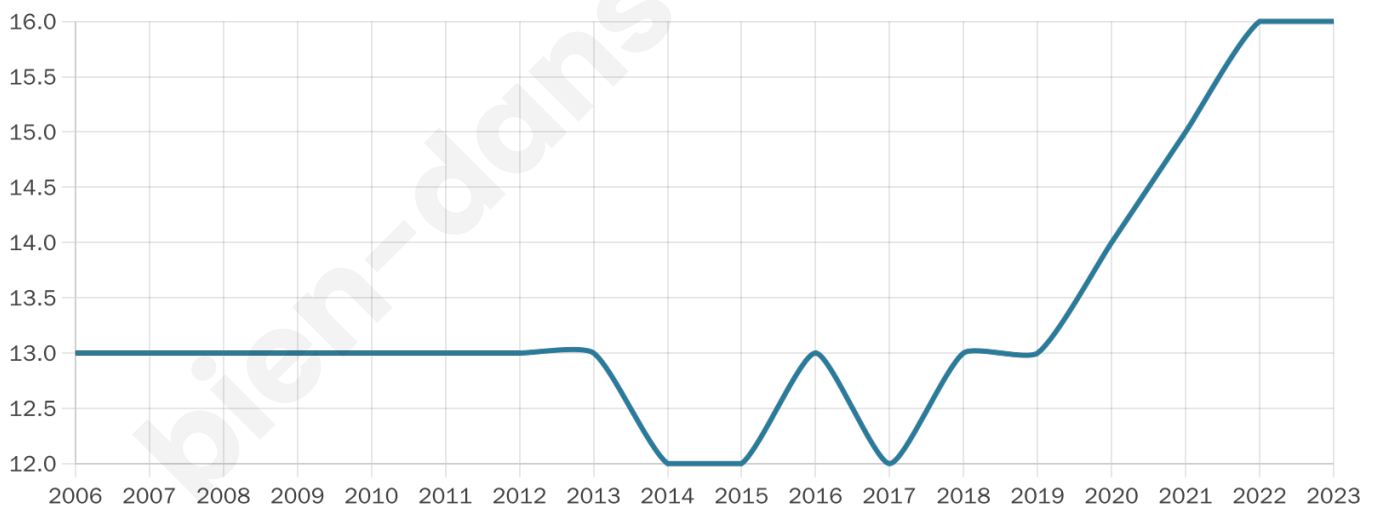
**5 h/km<sup>2</sup>**



Revenu moyen

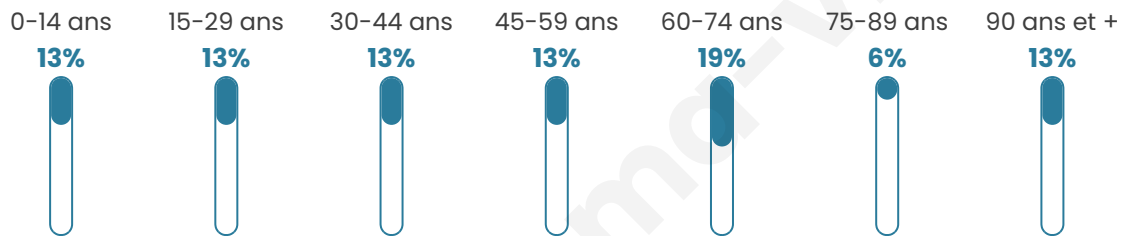
**NC**

## Evolution du nombre d'habitants

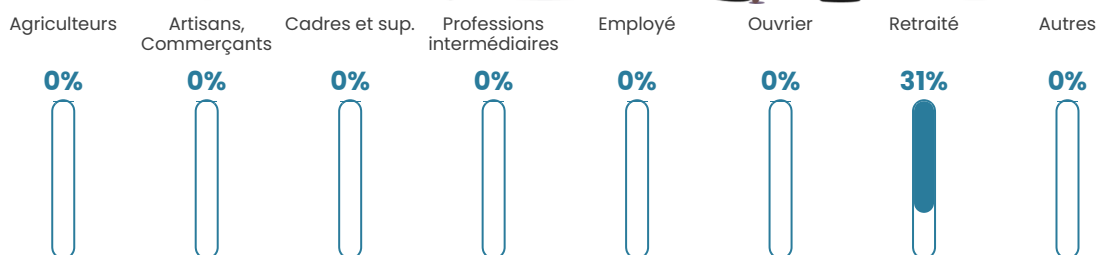


Sources : Institut national de la statistique et des études économiques (insee) selon Les dernières parutions officielles de 2024 portant sur les années 2020, 2021 et 2022.


## Tranche d'âge



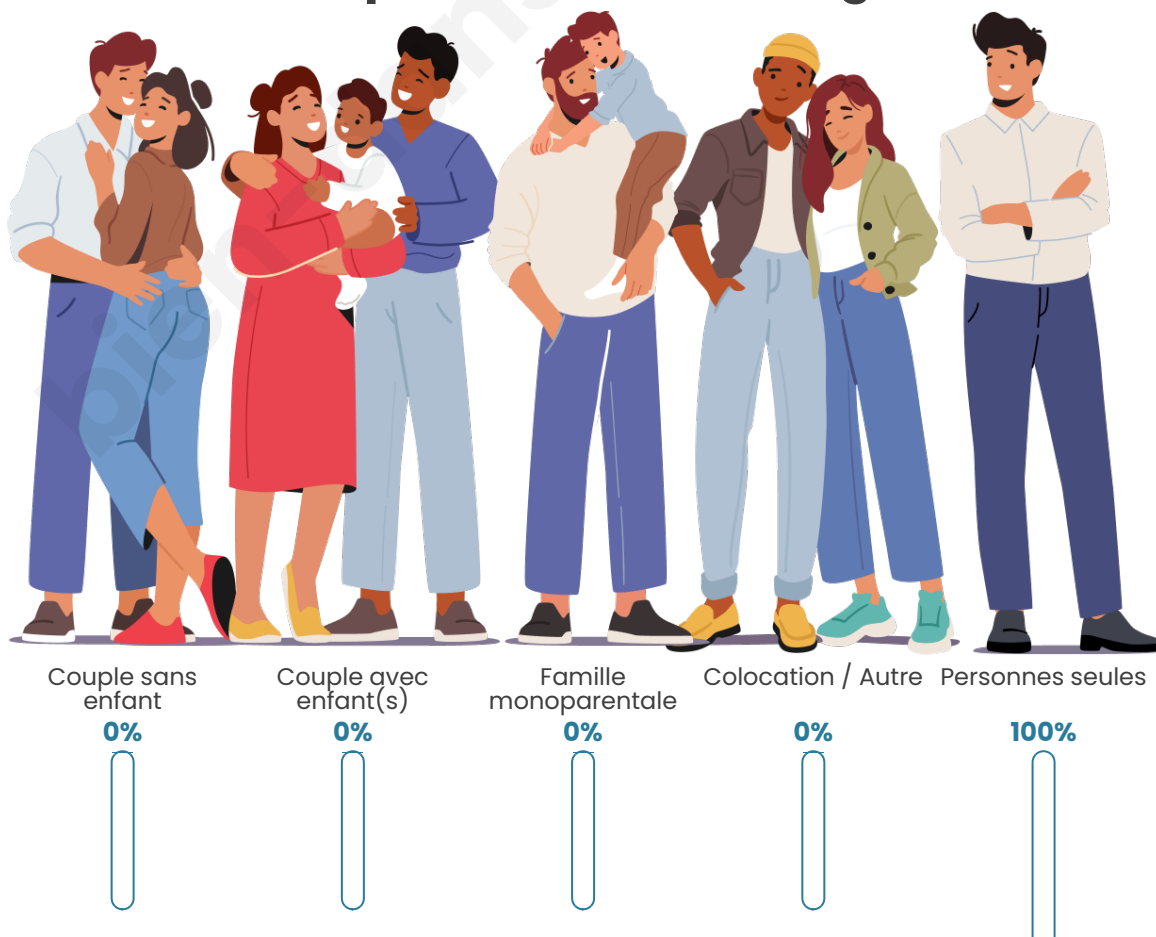
## Activité professionnelle



## Niveau de diplôme














## Composition des ménages



## Profils électoraux

### Premier tour

	Emmanuel MACRON	28.57 %
	Jean-Luc MÉLENCHON	28.57 %
	Fabien ROUSSEL	14.29 %
	Marine LE PEN	14.29 %
	Jean LASSALLE	7.14 %
	Yannick JADOT	7.14 %
	Nathalie ARTHAUD	0.00 %
	Éric ZEMMOUR	0.00 %
	Anne HIDALGO	0.00 %
	Valérie PÉCRESSE	0.00 %
	Philippe POUTOU	0.00 %



Nicolas DUPONT- AIGNAN 0.00 %

**17 inscrits**

Participation : 88.24%

Votes blancs : 6.67%

Votes nuls : 0.00%

**Second tour**



Emmanuel MACRON 80 %



Marine LE PEN 20 %

**17 inscrits**

Participation : 88.24%

Votes blancs : 20%

Votes nuls : 13.33%

bien-dans-ma-ville.fr

# Sécurité



Agressions physiques / sexuelles

0



Cambriolages

0



Vols / dégradations

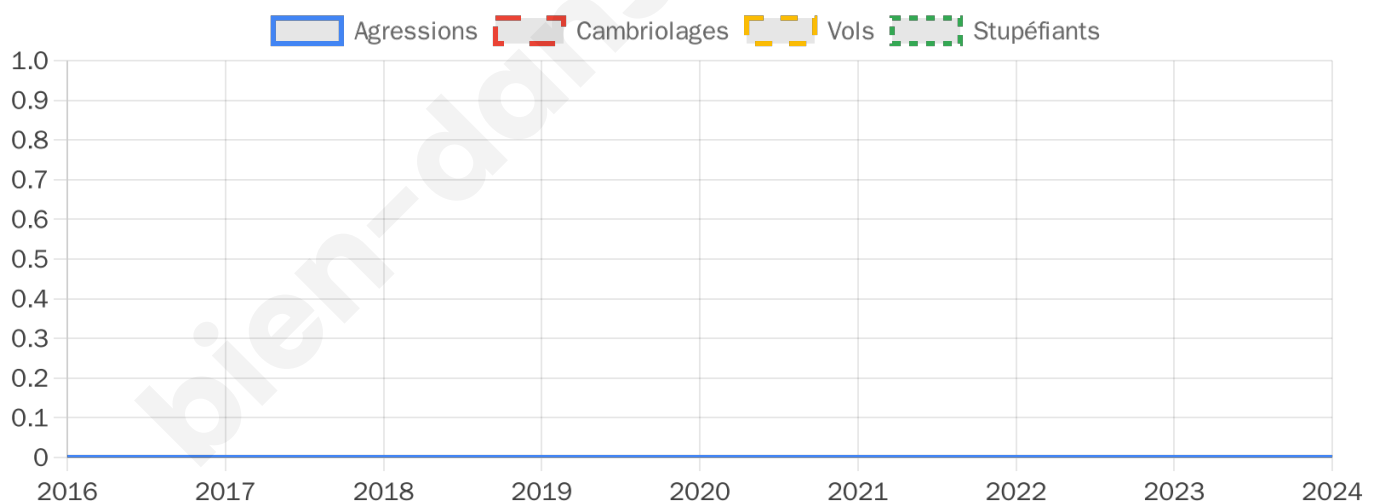
0



Stupéfiants

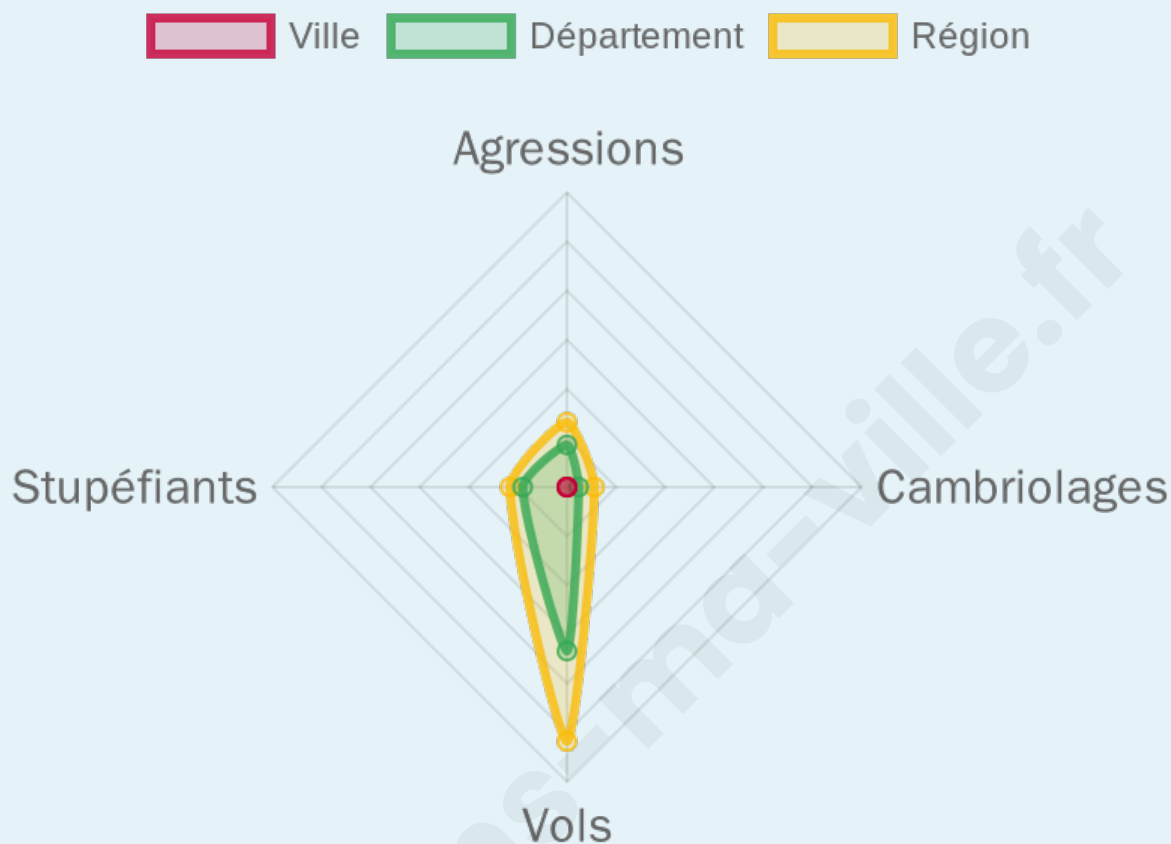
0

## Evolution du nombre d'infractions



## Pour comparer

(en proportion du nombre d'habitants)



Sources : Bases statistiques communale, départementale et régionale de la délinquance enregistrée par la police et la gendarmerie nationales selon les dernières parutions officielles de 2025 portant sur l'année 2024 ([data.gouv](https://data.gouv.fr)).

Agressions physiques / sexuelles : Violences sexuelles, coups et blessures volontaires intrafamiliaux, coups et blessures volontaires, autres coups, blessures volontaires et vols violents sans arme.

Cambriolages : Cambriolages de logements.

Vols : Vols avec armes, vols d'accessoires sur véhicules, vols dans les véhicules, vols de véhicules, vols sans violence contre des personnes, destructions, dégradations volontaires et escroqueries.

Stupéfiants : Trafic de stupéfiants dont (AFD) et usage de stupéfiants.

# Services à la population



## Commerce

Hypermarché	X <u>Gourdan-Polignan</u> 23km
Supermarché	X <u>Arreau</u> 3km
Superette	X <u>Aspin-Aure</u> 2km
Boulangerie	X <u>Arreau</u> 3km
Boucherie	X <u>Arreau</u> 3km
Restaurant	X <u>Arreau</u> 3km
Garage	X <u>Arreau</u> 3km
Station-service	X <u>Arreau</u> 4km
Banque	X <u>Arreau</u> 3km
La poste	X <u>Bourisp</u> 12km
Coiffeur	X <u>Arreau</u> 3km
Tabac	X <u>Saint-Lary-Soulan</u> 14km
Bars / discothèque	X <u>Arreau</u> 3km
Bibliothèque	X <u>Campan</u> 18km
Cinéma	X <u>Lannemezan</u> 21km
Vétérinaire	X <u>Arreau</u> 3km



## Santé

Pharmacie	X <u>Arreau</u> 3km
Hôpital	X <u>Lannemezan</u> 21km
Laboratoire d'analyses médicales	X <u>Lannemezan</u> 21km
Etablissement pour handicapé	X <u>Campan</u> 19km
EHPA	X <u>Guchen</u> 8km
Médecin	X <u>Arreau</u> 3km
Dentiste	X <u>Arreau</u> 3km
Chirurgien	X <u>Lannemezan</u> 21km
Dermatologue	X <u>Luz-Saint-Sauveur</u> 32km
Anesthésiste	X <u>Tarbes</u> 40km
Gastro-entérologue	X <u>Tarbes</u> 39km
Gynécologue	X <u>Saint-Gaudens</u> 34km
Cancérologue	X <u>Tarbes</u> 40km
Neurologue	X <u>Saint-Gaudens</u> 36km
Ophthalmologue	X <u>Lannemezan</u> 18km
ORL	X <u>Bagnères-de-Luchon</u> 24km
Cardiologue	X <u>Saint-Plancard</u> 31km
Pédiatre	X <u>Tarbes</u> 40km
Pneumologue	X <u>Saint-Plancard</u> 31km
Psychologue	X <u>Bagnères-de-Bigorre</u> 23km
Radiologue	X <u>Lannemezan</u> 18km
Rhumatologue	X <u>Bagnères-de-Luchon</u> 24km
Sage-femme	X <u>Azet</u> 14km



## Éducation

Crèche	X <u>Ancizan</u> 7km
Ecole maternelle Public	X <u>Saint-Lary-Soulan</u> 13km
Ecole maternelle Privé	X <u>Plaisance-du-Touch</u> 103km
Ecole primaire Public	X <u>Arreau</u> 3km
Ecole primaire Privé	X <u>Benqué-Molère</u> 19km
Collège Public	X <u>Arreau</u> 3km
Collège Privé	X <u>Benqué-Molère</u> 19km
Lycée Public	X <u>Lannemezan</u> 22km
Lycée Privé	X <u>Monléon-Magnoac</u> 34km

Sources : Base Sirene des entreprises et de leurs établissements selon les dernières parutions officielles de 2025 portant sur l'année 2024 ([data.gouv](#)). Liste, localisation et tarifs des professionnels de santé selon les dernières parutions officielles de 2025 portant sur l'année 2024 ([opendatasoft](#)) et FINESS Extraction du Fichier des établissements selon les dernières parutions officielles de 2025 portant sur l'année 2024 ([data.gouv](#)). Adresse et géolocalisation des établissements d'enseignement du premier et second degrés selon les

bien-dans-ma-ville.fr

## Villes autour de Fréchet-Aure

Ville	Habitants	Superficie	Pop densité	Pop active	Taux chômage	Revenu moyen	Prix immobilier
Aspin-Aure	43	12 km <sup>2</sup>	4 h/km <sup>2</sup>	41.9%	4.7%	NC	625 €/m <sup>2</sup>
Pailhac	85	1 km <sup>2</sup>	85 h/km <sup>2</sup>	51.8%	7.1%	NC	NC
Ardengost	12	5 km <sup>2</sup>	2 h/km <sup>2</sup>	50%	8.3%	NC	2 136 €/m <sup>2</sup>
Beyrède-Jumet-Camous	194	19 km <sup>2</sup>	10 h/km <sup>2</sup>	56.2%	4.1%	18 860 €/an	1 693 €/m <sup>2</sup>
Barrancoueu	40	3 km <sup>2</sup>	13 h/km <sup>2</sup>	37.5%	2.5%	NC	1 162 €/m <sup>2</sup>
Arreau (1 avis)	725	11 km <sup>2</sup>	66 h/km <sup>2</sup>	50.2%	4.3%	20 650 €/an	1 702 €/m <sup>2</sup>
Jézeau	108	12 km <sup>2</sup>	9 h/km <sup>2</sup>	38%	4.6%	NC	3 990 €/m <sup>2</sup>
Cadéac	309	6 km <sup>2</sup>	52 h/km <sup>2</sup>	53.7%	3.9%	18 880 €/an	1 275 €/m <sup>2</sup>
Ilhet	122	8 km <sup>2</sup>	15 h/km <sup>2</sup>	45.1%	1.6%	21 340 €/an	529 €/m <sup>2</sup>
Sarrancolin	546	32 km <sup>2</sup>	17 h/km <sup>2</sup>	43.4%	3.1%	21 480 €/an	1 451 €/m <sup>2</sup>
Lançon	34	2 km <sup>2</sup>	17 h/km <sup>2</sup>	29.4%	0%	NC	NC
Cazaux-Debat	34	1 km <sup>2</sup>	34 h/km <sup>2</sup>	50%	0%	NC	1 000 €/m <sup>2</sup>
Grézian	87	2 km <sup>2</sup>	44 h/km <sup>2</sup>	27.6%	0%	NC	1 646 €/m <sup>2</sup>
Bordères-Louron	152	17 km <sup>2</sup>	9 h/km <sup>2</sup>	44.7%	4.6%	21 100 €/an	2 264 €/m <sup>2</sup>
Ris	13	1 km <sup>2</sup>	13 h/km <sup>2</sup>	69.2%	0%	NC	NC

bien-dans-ma-ville.fr



# **Vous aimez votre ville ? Notez-la !**

Et faites-nous part de vos remarques constructives



Avec

**BIEN** dans ma **VILLE** 