



Version web

# Ville de Frasnoy

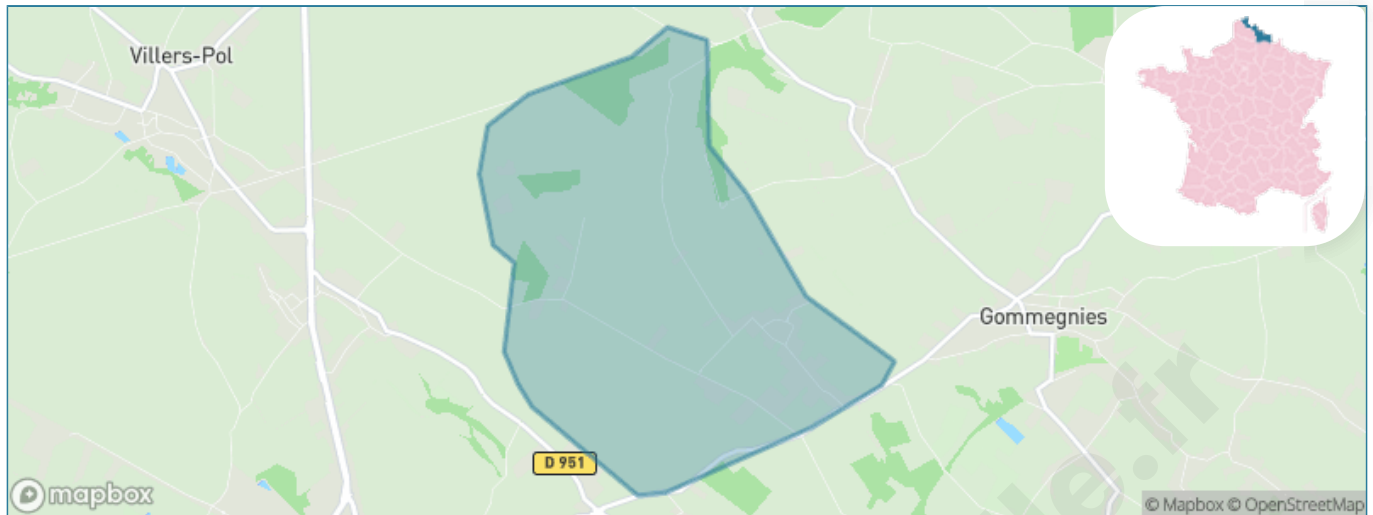
Présenté par

**BIEN** dans  
ma **VILLE** 

# Sommaire

Situation géographique .....	3
Statistiques sur la population .....	4
Evolution du nombre d'habitants .....	4
Tranche d'âge .....	5
0-14 ans .....	5
15-29 ans .....	5
30-44 ans .....	5
45-59 ans .....	5
60-74 ans .....	5
75-89 ans .....	5
90 ans et + .....	5
Activité professionnelle .....	5
Agriculteurs .....	5
Artisans, Commerçants .....	5
Cadres et sup. ....	5
Professions intermédiaires .....	5
Employé .....	5
Ouvrier .....	5
Retraité .....	5
Autres .....	5
Niveau de diplôme .....	6
Sans diplôme ou CEP .....	6
Brevet, BEPC, DNB .....	6
CAP-BEP ou équivalent .....	6
BAC ou équivalent .....	6
BAC+2 .....	6
BAC+3 ou +4 .....	6
BAC+5 ou plus .....	6
Composition des ménages .....	6
Couple sans enfant .....	6
Couple avec enfant(s) .....	6
Famille monoparentale .....	6
Colocation / Autre .....	6
Personnes seules .....	6
Profils électoraux .....	7
Premier tour .....	7
Sécurité .....	8
Evolution du nombre d'infractions .....	8
Pour comparer .....	9
Services à la population .....	10
Commerce .....	10
Éducation .....	10
Villes autour de Frasnoy .....	11

# Situation géographique



## i Informations clés

- **Région** : Hauts-de-France
- **Département** : Nord
- **Code postal** : 59530
- **Superficie** : 5 km<sup>2</sup>



Région  
Hauts-de-France



# Statistiques sur la population



Nombre d'habitants

**389**



Age moyen

**36 ans**



Pop active

**50.1%**



Taux chômage

**6.7%**



Pop densité

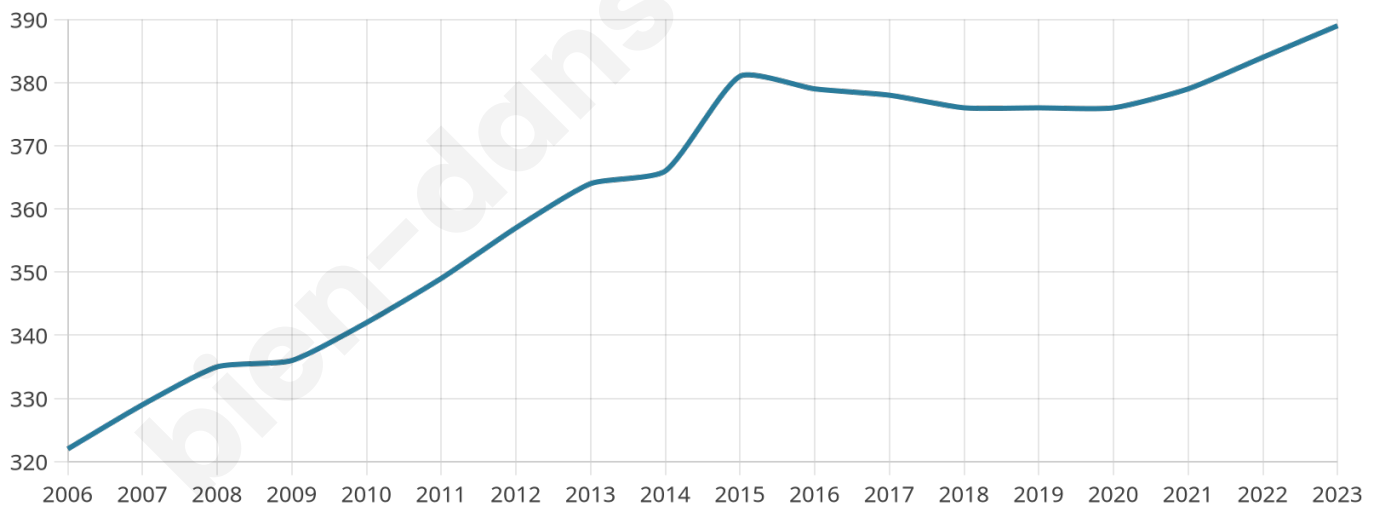
**78 h/km<sup>2</sup>**



Revenu moyen

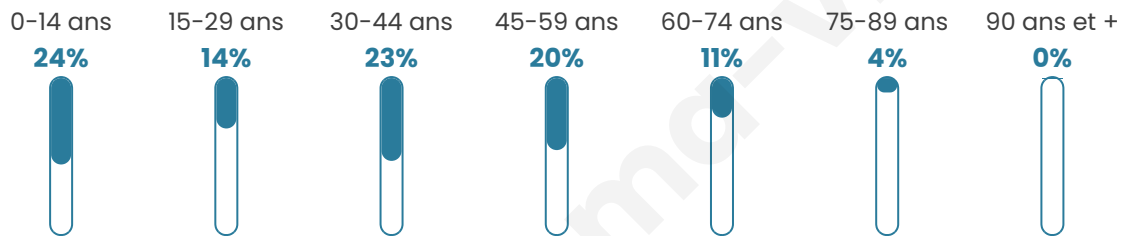
**26 480 €/an**

## Evolution du nombre d'habitants

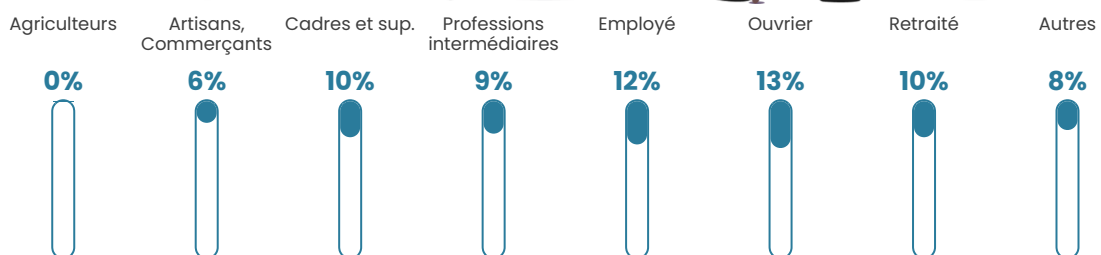


Sources : Institut national de la statistique et des études économiques (insee) selon Les dernières parutions officielles de 2024 portant sur les années 2020, 2021 et 2022.


## Tranche d'âge




## Activité professionnelle



## Niveau de diplôme




## Composition des ménages



# Profils électoraux

## Premier tour

	Marine LE PEN	36.74 %
	Emmanuel MACRON	20.00 %
	Jean-Luc MÉLENCHON	14.42 %
	Éric ZEMMOUR	7.44 %
	Fabien ROUSSEL	5.58 %
	Jean LASSALLE	5.12 %
	Yannick JADOT	4.65 %
	Valérie PÉCRESSE	2.79 %
	Nicolas DUPONT-AIGNAN	1.86 %
	Anne HIDALGO	1.40 %
	Nathalie ARTHAUD	0.00 %
	Philippe POUTOU	0.00 %



### 273 inscrits

Participation : 79.12%

Votes blancs : 0.00%

Votes nuls : 0.46%

## Second tour

	Emmanuel MACRON	37,38 %
	Marine LE PEN	62,62 %

### 274 inscrits

Participation : 82.48%

Votes blancs : 4.87%

Votes nuls : 3.98%

# Sécurité



Agressions physiques / sexuelles

0



Cambriolages

0



Vols / dégradations

0



Stupéfiants

0

## Evolution du nombre d'infractions



## Pour comparer

(en proportion du nombre d'habitants)



Sources : Bases statistiques communale, départementale et régionale de la délinquance enregistrée par la police et la gendarmerie nationales selon les dernières parutions officielles de 2025 portant sur l'année 2024 ([data.gouv](https://data.gouv.fr)).

Agressions physiques / sexuelles : Violences sexuelles, coups et blessures volontaires intrafamiliaux, coups et blessures volontaires, autres coups, blessures volontaires et vols violents sans arme.

Cambriolages : Cambriolages de logements.

Vols : Vols avec armes, vols d'accessoires sur véhicules, vols dans les véhicules, vols de véhicules, vols sans violence contre des personnes, destructions, dégradations volontaires et escroqueries.

Stupéfiants : Trafic de stupéfiants dont (AFD) et usage de stupéfiants.

# Services à la population



## Commerce

Hypermarché	X <u>Le Quesnoy</u> 4km
Supermarché	X <u>Gommegnies</u> 2km
Superette	X <u>Gommegnies</u> 2km
Boulangerie	X <u>Gommegnies</u> 2km
Boucherie	X <u>Le Quesnoy</u> 3km
Restaurant	X <u>Gommegnies</u> 3km
Garage	X <u>Gommegnies</u> 1km
Station-service	X <u>Le Quesnoy</u> 4km
Banque	X <u>Le Quesnoy</u> 4km
La poste	X <u>Le Quesnoy</u> 3km
Coiffeur	X <u>Gommegnies</u> 2km
Tabac	X <u>Saultain</u> 11km
Bars / discothèque	X <u>Gommegnies</u> 2km
Bibliothèque	X <u>Le Quesnoy</u> 3km
Cinéma	X <u>Valenciennes</u> 16km
Vétérinaire	X <u>Gommegnies</u> 2km



## Santé

Pharmacie	X <u>Gommegnies</u> 2km
Hôpital	X <u>Le Quesnoy</u> 4km
Laboratoire d'analyses médicales	X <u>Le Quesnoy</u> 3km
Etablissement pour handicapé	X <u>Le Quesnoy</u> 4km
EHPA	X <u>Villereau</u> 2km
Médecin	X <u>Gommegnies</u> 2km
Dentiste	X <u>Le Quesnoy</u> 4km
Chirurgien	X <u>Le Quesnoy</u> 4km
Dermatologue	X <u>Valenciennes</u> 16km
Anesthésiste	X <u>Saint-Saulve</u> 15km
Gastro-entérologue	X <u>Valenciennes</u> 16km
Gynécologue	X <u>Valenciennes</u> 15km
Cancérologue	X <u>Valenciennes</u> 15km
Neurologue	X <u>Valenciennes</u> 15km
Ophthalmologue	X <u>Le Quesnoy</u> 4km
ORL	X <u>Le Quesnoy</u> 4km
Cardiologue	X <u>Le Quesnoy</u> 4km
Pédiatre	X <u>Trith-Saint-Léger</u> 15km
Pneumologue	X <u>Le Quesnoy</u> 4km
Psychologue	X <u>Valenciennes</u> 15km
Radiologue	X <u>Berlaimont</u> 9km
Rhumatologue	X <u>Valenciennes</u> 16km
Sage-femme	X <u>Villereau</u> 2km



## Éducation

Crèche	X <u>Gommegnies</u> 2km
Ecole maternelle Public	X <u>Le Quesnoy</u> 3km
Ecole maternelle Privé	X <u>Genech</u> 44km
Ecole primaire Public	<b>1</b>
Ecole primaire Privé	X <u>Le Quesnoy</u> 4km
Collège Public	X <u>Le Quesnoy</u> 3km
Collège Privé	X <u>Englefontaine</u> 8km
Lycée Public	X <u>Le Quesnoy</u> 3km
Lycée Privé	X <u>Englefontaine</u> 8km

Sources : Base Sirene des entreprises et de leurs établissements selon les dernières parutions officielles de 2025 portant sur l'année 2024 ([data.gouv](#)). Liste, localisation et tarifs des professionnels de santé selon les dernières parutions officielles de 2025 portant sur l'année 2024 ([opendatasoft](#)) et FINISS Extraction du Fichier des établissements selon les dernières parutions officielles de 2025 portant sur l'année 2024 ([data.gouv](#)). Adresse et géolocalisation des établissements d'enseignement du premier et second degrés selon les dernières parutions officielles de 2025 portant sur l'année 2024 ([data.education.gouv](#))

## Villes autour de Frasnoy

Ville	Habitants	Superficie	Pop densité	Pop active	Taux chômage	Revenu moyen	Prix immobilier
Preux-au-Sart	300	5 km <sup>2</sup>	60 h/km <sup>2</sup>	51.3%	3.7%	29 900 €/an	1 820 €/m <sup>2</sup>
Villereau (2 avis)	1 084	5 km <sup>2</sup>	217 h/km <sup>2</sup>	45.4%	4%	25 370 €/an	1 818 €/m <sup>2</sup>
Gommegnies (6 avis)	2 264	15 km <sup>2</sup>	151 h/km <sup>2</sup>	48.5%	4%	25 290 €/an	1 391 €/m <sup>2</sup>
Orsinval	564	3 km <sup>2</sup>	188 h/km <sup>2</sup>	45.7%	2.5%	27 470 €/an	1 841 €/m <sup>2</sup>
Jolimetz	856	4 km <sup>2</sup>	214 h/km <sup>2</sup>	49.2%	3.3%	25 130 €/an	1 510 €/m <sup>2</sup>
Potelle	439	4 km <sup>2</sup>	110 h/km <sup>2</sup>	43.3%	2.5%	27 370 €/an	1 288 €/m <sup>2</sup>
Wargnies-le-Petit	771	5 km <sup>2</sup>	154 h/km <sup>2</sup>	47.9%	3.5%	25 710 €/an	1 692 €/m <sup>2</sup>
Amfroipret	619	1 km <sup>2</sup>	619 h/km <sup>2</sup>	18.3%	1%	27 530 €/an	2 075 €/m <sup>2</sup>
Le Quesnoy (8 avis)	4 878	14 km <sup>2</sup>	348 h/km <sup>2</sup>	41.2%	8.7%	19 720 €/an	1 410 €/m <sup>2</sup>
Villers-Pol	1 197	12 km <sup>2</sup>	100 h/km <sup>2</sup>	50%	3.1%	26 780 €/an	1 501 €/m <sup>2</sup>
Louvignies-Quesnoy	899	8 km <sup>2</sup>	112 h/km <sup>2</sup>	46.8%	4%	23 670 €/an	1 347 €/m <sup>2</sup>
Bry	390	2 km <sup>2</sup>	195 h/km <sup>2</sup>	50%	2.3%	29 060 €/an	1 069 €/m <sup>2</sup>
Eth (1 avis)	328	2 km <sup>2</sup>	164 h/km <sup>2</sup>	48.2%	2.1%	33 140 €/an	1 797 €/m <sup>2</sup>
Ghissignies	505	4 km <sup>2</sup>	126 h/km <sup>2</sup>	45.5%	4.2%	27 020 €/an	1 311 €/m <sup>2</sup>
Wargnies-le-Grand (1 avis)	1 125	5 km <sup>2</sup>	225 h/km <sup>2</sup>	49.4%	4.4%	26 400 €/an	1 933 €/m <sup>2</sup>

bien-dans-ma-ville.fr



# **Vous aimez votre ville ? Notez-la !**

Et faites-nous part de vos remarques constructives



Avec

**BIEN** dans ma **VILLE** 