



Version web

# Ville de Frasné-le- Château

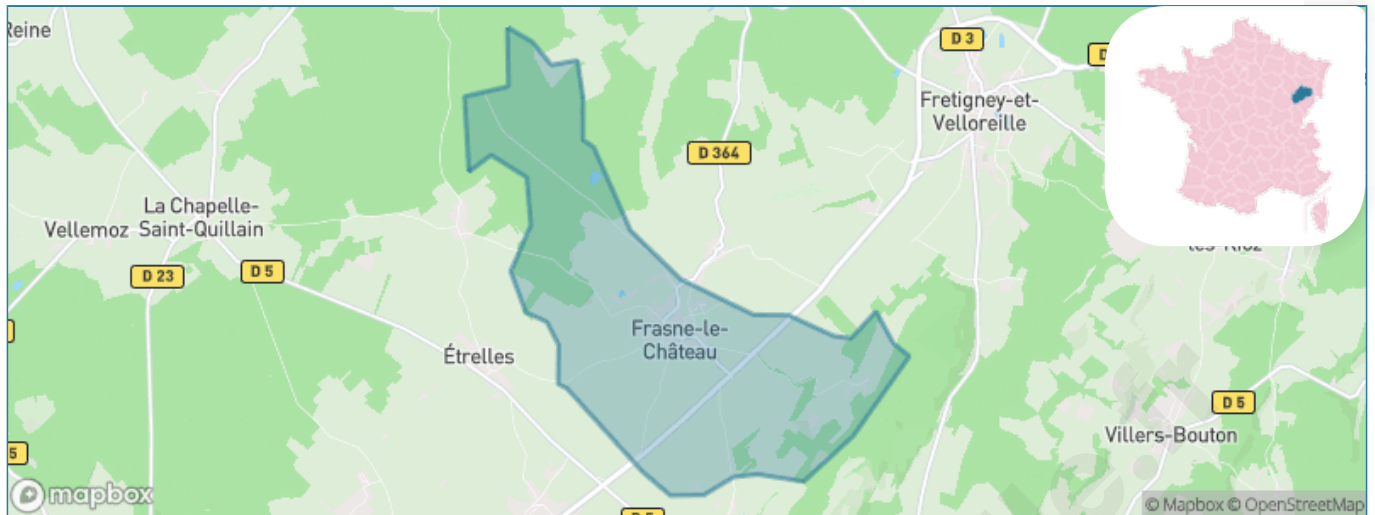
Présenté par

**BIEN** dans  
ma **VILLE** 

# Sommaire

Situation géographique .....	3
Statistiques sur la population .....	4
Evolution du nombre d'habitants .....	4
Tranche d'âge .....	5
0-14 ans .....	5
15-29 ans .....	5
30-44 ans .....	5
45-59 ans .....	5
60-74 ans .....	5
75-89 ans .....	5
90 ans et + .....	5
Activité professionnelle .....	5
Agriculteurs .....	5
Artisans, Commerçants .....	5
Cadres et sup. ....	5
Professions intermédiaires .....	5
Employé .....	5
Ouvrier .....	5
Retraité .....	5
Autres .....	5
Niveau de diplôme .....	6
Sans diplôme ou CEP .....	6
Brevet, BEPC, DNB .....	6
CAP-BEP ou équivalent .....	6
BAC ou équivalent .....	6
BAC+2 .....	6
BAC+3 ou +4 .....	6
BAC+5 ou plus .....	6
Composition des ménages .....	6
Couple sans enfant .....	6
Couple avec enfant(s) .....	6
Famille monoparentale .....	6
Colocation / Autre .....	6
Personnes seules .....	6
Profils électoraux .....	7
Premier tour .....	7
Sécurité .....	8
Evolution du nombre d'infractions .....	8
Pour comparer .....	9
Services à la population .....	10
Commerce .....	10
Éducation .....	10
Villes autour de Frasne-le-Château .....	12

# Situation géographique



## i Informations clés

- **Région** : Bourgogne-Franche-Comté
- **Département** : Haute-Saône
- **Code postal** : 70700
- **Superficie** : 12 km<sup>2</sup>

**RÉGION**  
**BOURGOGNE**  
**FRANCHE**  
**COMTE**



# Statistiques sur la population



Nombre d'habitants

**294**



Age moyen

**40 ans**



Pop active

**46.9%**



Taux chômage

**7.2%**



Pop densité

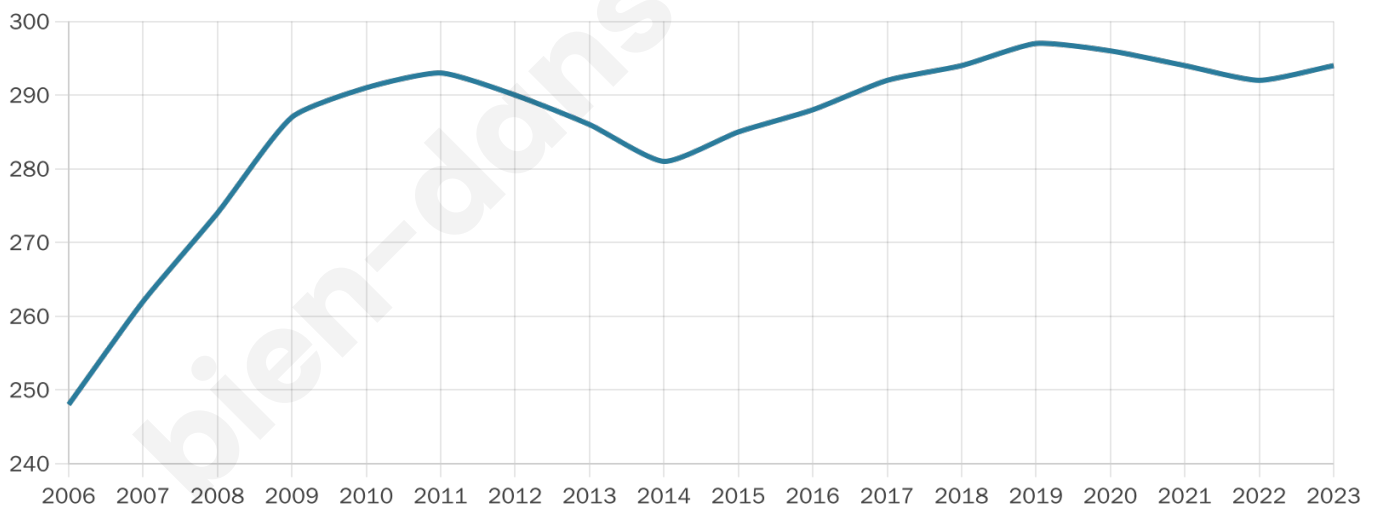
**25 h/km<sup>2</sup>**



Revenu moyen

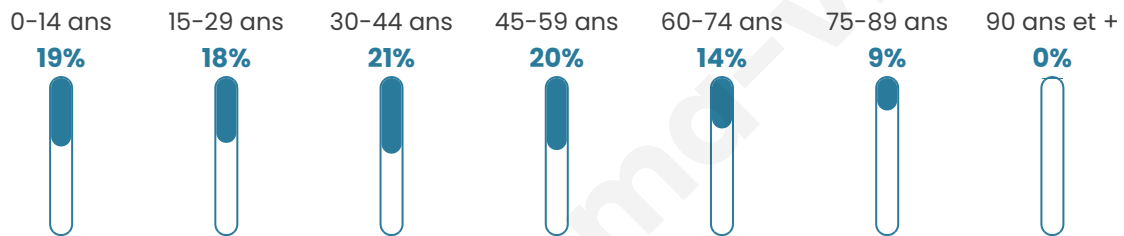
**23 340 €/an**

## Evolution du nombre d'habitants

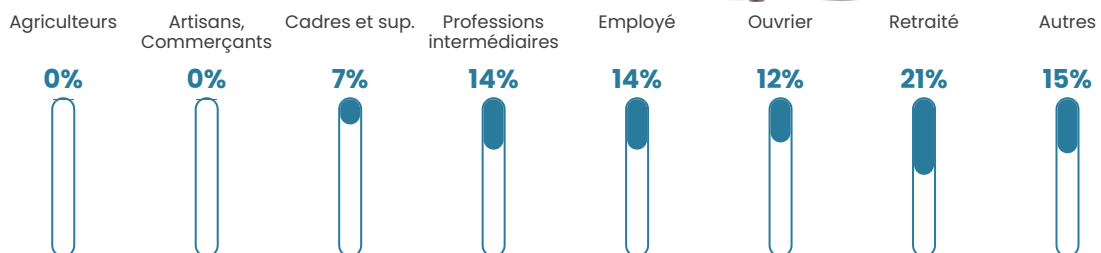


Sources : Institut national de la statistique et des études économiques (insee) selon Les dernières parutions officielles de 2024 portant sur les années 2020, 2021 et 2022.


## Tranche d'âge




## Activité professionnelle



## Niveau de diplôme















## Composition des ménages





# Profils électoraux

## Premier tour

	Marine LE PEN	25.90 %
	Emmanuel MACRON	20.48 %
	Jean-Luc MÉLENCHON	17.47 %
	Valérie PÉCRESSE	7.83 %
	Yannick JADOT	6.63 %
	Nicolas DUPONT-AIGNAN	6.02 %
	Éric ZEMMOUR	4.82 %
	Fabien ROUSSEL	4.22 %
	Jean LASSALLE	4.22 %
	Philippe POUTOU	1.81 %
	Anne HIDALGO	0.60 %
	Nathalie ARTHAUD	0.00 %

## Second tour

	Emmanuel MACRON	46,67 %
	Marine LE PEN	53,33 %

### 222 inscrits

Participation : 76.58%

Votes blancs : 9.41%

Votes nuls : 2.35%

### 222 inscrits

Participation : 76.58%

Votes blancs : 0.00%

Votes nuls : 2.35%

# Sécurité



Agressions physiques / sexuelles

7



Cambriolages

0



Vols / dégradations

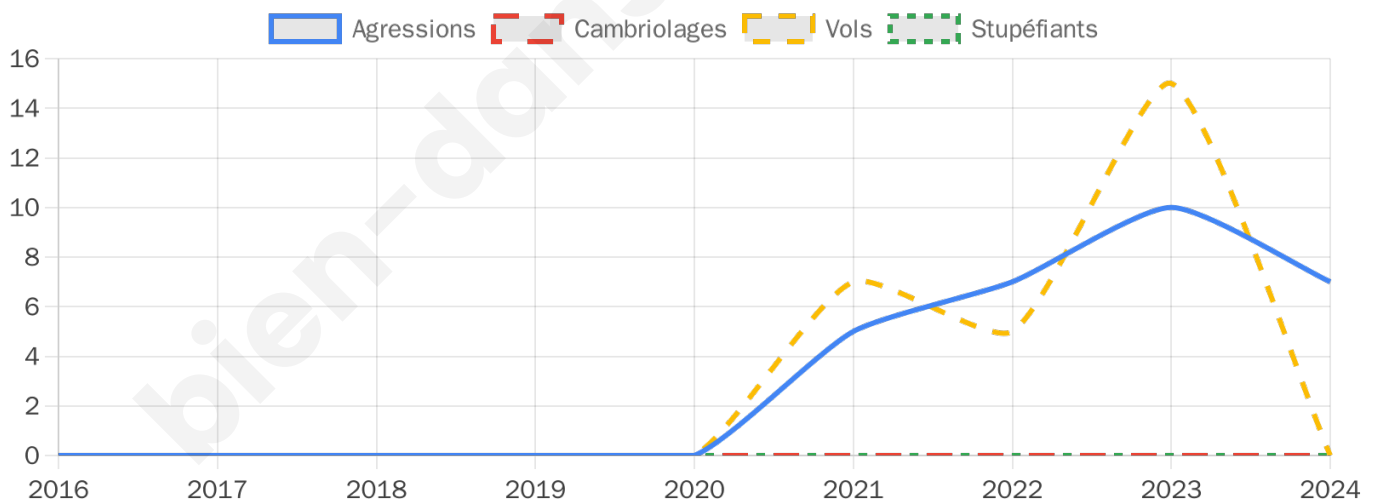
0



Stupéfiants

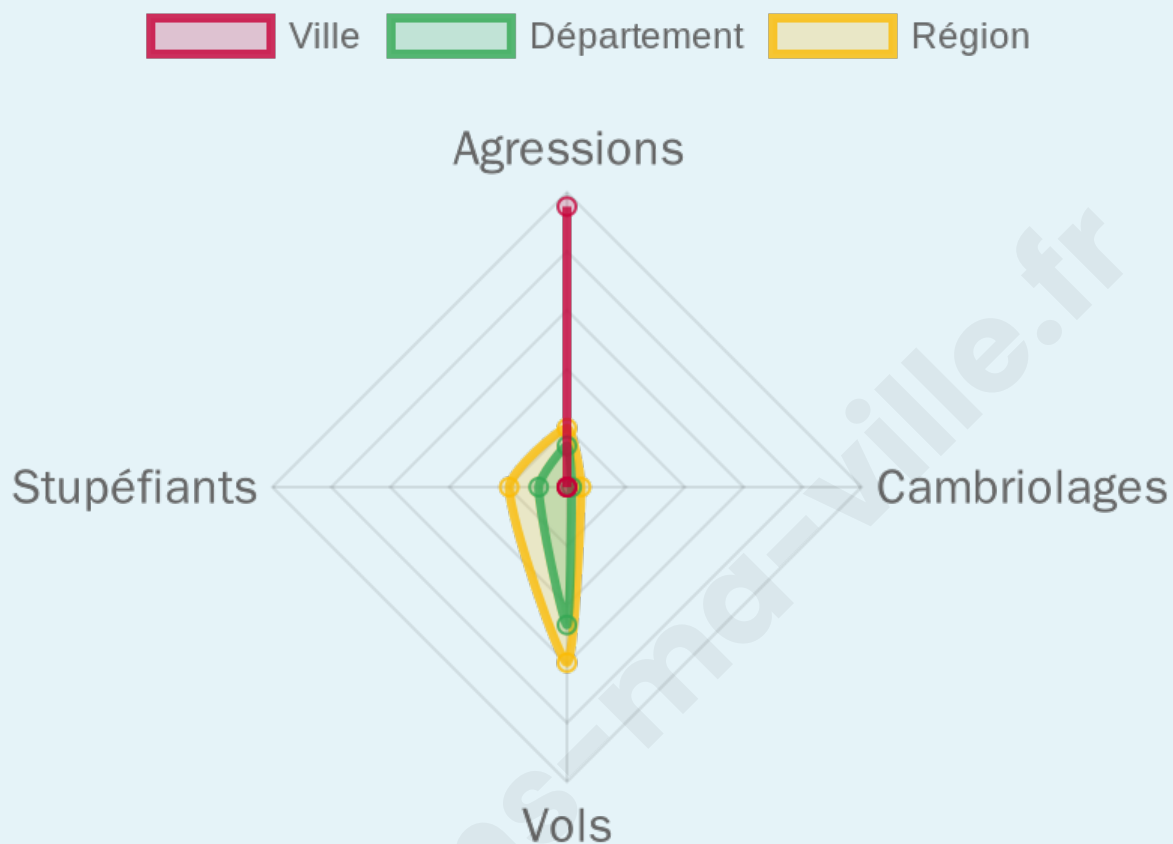
0

## Evolution du nombre d'infractions



## Pour comparer

(en proportion du nombre d'habitants)



Sources : Bases statistiques communale, départementale et régionale de la délinquance enregistrée par la police et la gendarmerie nationales selon les dernières parutions officielles de 2025 portant sur l'année 2024 ([data.gouv](https://data.gouv.fr)).

Agressions physiques / sexuelles : Violences sexuelles, coups et blessures volontaires intrafamiliaux, coups et blessures volontaires, autres coups, blessures volontaires et vols violents sans arme.

Cambriolages : Cambriolages de logements.

Vols : Vols avec armes, vols d'accessoires sur véhicules, vols dans les véhicules, vols de véhicules, vols sans violence contre des personnes, destructions, dégradations volontaires et escroqueries.

Stupéfiants : Trafic de stupéfiants dont (AFD) et usage de stupéfiants.

# Services à la population



## Commerce

Hypermarché	X <u>Cussey-sur-l'Ognon</u> 15km
Supermarché	X <u>Bucey-lès-Gy</u> 6km
Superette	X <u>Fretigney-et-Velloreille</u> 4km
Boulangerie	X <u>Fretigney-et-Velloreille</u> 4km
Boucherie	X <u>Fretigney-et-Velloreille</u> 2km
Restaurant	X <u>Bucey-lès-Gy</u> 6km
Garage	X <u>Fretigney-et-Velloreille</u> 4km
Station-service	X <u>Bucey-lès-Gy</u> 7km
Banque	X <u>Gy</u> 9km
La poste	X <u>Rioz</u> 14km
Coiffeur	1
Tabac	X <u>Fresne-Saint-Mamès</u> 10km
Bars / discothèque	X <u>Gy</u> 9km
Bibliothèque	X <u>Clans</u> 18km
Cinéma	X <u>École-Valentin</u> 22km
Vétérinaire	X <u>Gy</u> 9km



## Santé

Pharmacie	X <u>Fretigney-et-Velloreille</u> 4km
Hôpital	X <u>Gray</u> 24km
Laboratoire d'analyses médicales	X <u>École-Valentin</u> 22km
Etablissement pour handicapé EHPA	X <u>Choye</u> 13km
Médecin	X <u>Fretigney-et-Velloreille</u> 5km
Dentiste	X <u>Rioz</u> 14km
Chirurgien	X <u>Tallenay</u> 20km
Dermatologue	X <u>Gray</u> 24km
Anesthésiste	X <u>Besançon</u> 25km
Gastro-entérologue	X <u>Besançon</u> 25km
Gynécologue	X <u>Besançon</u> 25km
Cancérologue	X 0km
Neurologue	X <u>Besançon</u> 27km
Ophthalmologue	X <u>Besançon</u> 26km
ORL	X <u>Besançon</u> 26km
Cardiologue	X <u>Noidans-lès-Vesoul</u> 24km
Pédiatre	X <u>Besançon</u> 26km
Pneumologue	X <u>Besançon</u> 27km
Psychologue	X <u>Châtillon-le-Duc</u> 20km
Radiologue	X <u>Besançon</u> 25km
Rhumatologue	X <u>Besançon</u> 26km
Sage-femme	X <u>Rioz</u> 14km



## Éducation

Crèche	X <u>Gy</u> 10km
Ecole maternelle Public	X <u>Recologne-lès-Rioz</u> 7km
Ecole maternelle Privé	X <u>Lutterbach</u> 109km
Ecole primaire Public	X <u>Fretigney-et-Velloreille</u> 4km
Ecole primaire Privé	X <u>Gy</u> 9km
Collège Public	X <u>Gy</u> 10km
Collège Privé	X <u>Gy</u> 9km
Lycée Public	X <u>Gray</u> 23km
Lycée Privé	X <u>Gray</u> 23km

Sources : Base Sirene des entreprises et de leurs établissements selon les dernières parutions officielles de 2025 portant sur l'année 2024 ([data.gouv](#)). Liste, localisation et tarifs des professionnels de santé selon les dernières parutions officielles de 2025 portant sur l'année

2024 ([opendatasoft](#)) et FINISS Extraction du Fichier des établissements selon les dernières parutions officielles de 2025 portant sur l'année 2024 ([data.gouv](#)). Adresse et géolocalisation des établissements d'enseignement du premier et second degrés selon les dernières parutions officielles de 2025 portant sur l'année 2024 ([data.education.gouv](#))

bien-dans-ma-ville.fr

## Villes autour de Frasne-le-Château

Ville	Habitants	Superficie	Pop densité	Pop active	Taux chômage	Revenu moyen	Prix immobilier
Vaux-le-Moncelot	78	7 km <sup>2</sup>	11 h/km <sup>2</sup>	44.9%	3.8%	NC	1 407 €/m <sup>2</sup>
Étrelles-et-la-Montbleuse	105	6 km <sup>2</sup>	18 h/km <sup>2</sup>	47.6%	5.7%	23 300 €/an	537 €/m <sup>2</sup>
Villers-Chemin-et-Mont-lès-Étrelles	124	7 km <sup>2</sup>	18 h/km <sup>2</sup>	49.2%	1.6%	22 960 €/an	939 €/m <sup>2</sup>
Fretigney-et-Velloreille	764	22 km <sup>2</sup>	35 h/km <sup>2</sup>	49.6%	5%	21 380 €/an	1 676 €/m <sup>2</sup>
Velleclair	100	4 km <sup>2</sup>	25 h/km <sup>2</sup>	53%	6%	23 570 €/an	1 197 €/m <sup>2</sup>
Les Bâties	75	7 km <sup>2</sup>	11 h/km <sup>2</sup>	50.7%	6.7%	NC	684 €/m <sup>2</sup>
Vantoux-et-Longeville	176	9 km <sup>2</sup>	20 h/km <sup>2</sup>	48.9%	1.1%	23 600 €/an	917 €/m <sup>2</sup>
La Vernotte	78	5 km <sup>2</sup>	16 h/km <sup>2</sup>	53.8%	7.7%	NC	460 €/m <sup>2</sup>
Oiselay-et-Grachaux (1 avis)	437	23 km <sup>2</sup>	19 h/km <sup>2</sup>	47.6%	2.7%	23 250 €/an	1 629 €/m <sup>2</sup>
Recologne-lès-Rioz	288	10 km <sup>2</sup>	29 h/km <sup>2</sup>	46.5%	3.5%	21 330 €/an	1 229 €/m <sup>2</sup>
La Chapelle-Saint-Quillain	142	10 km <sup>2</sup>	14 h/km <sup>2</sup>	48.6%	2.1%	22 000 €/an	1 207 €/m <sup>2</sup>
Villers-Bouton	178	5 km <sup>2</sup>	36 h/km <sup>2</sup>	52.2%	2.8%	23 310 €/an	1 083 €/m <sup>2</sup>
Vellefrey-et-Vellefrange	108	7 km <sup>2</sup>	15 h/km <sup>2</sup>	57.4%	4.6%	20 630 €/an	570 €/m <sup>2</sup>
Saint-Gand	138	15 km <sup>2</sup>	9 h/km <sup>2</sup>	47.8%	2.9%	20 410 €/an	1 265 €/m <sup>2</sup>
Bucey-lès-Gy (1 avis)	575	21 km <sup>2</sup>	27 h/km <sup>2</sup>	47%	4.2%	22 960 €/an	1 094 €/m <sup>2</sup>

bien-dans-ma-ville.fr



# Vous aimez votre ville ? Notez-la !

Et faites-nous part de vos remarques constructives



Avec

**BIEN** dans ma **VILLE** 