



Version web

# Ville de Frans

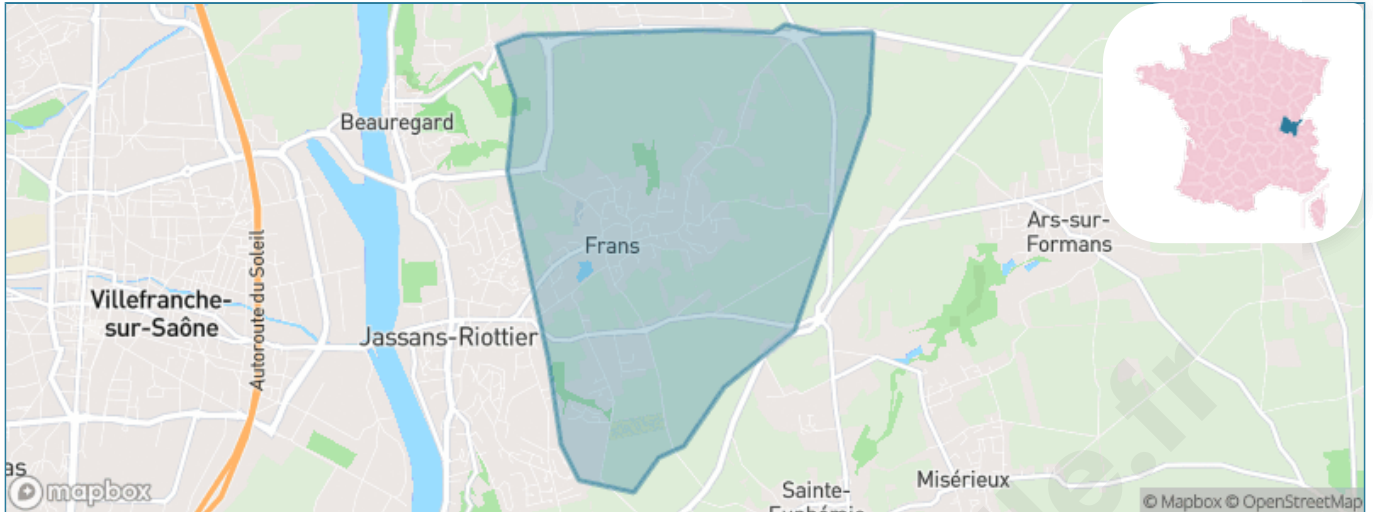
Présenté par

**BIEN** dans  
ma **VILLE** 

# Sommaire

Situation géographique .....	3
Statistiques sur la population .....	4
Evolution du nombre d'habitants .....	4
Tranche d'âge .....	5
0-14 ans .....	5
15-29 ans .....	5
30-44 ans .....	5
45-59 ans .....	5
60-74 ans .....	5
75-89 ans .....	5
90 ans et + .....	5
Activité professionnelle .....	5
Agriculteurs .....	5
Artisans, Commerçants .....	5
Cadres et sup. ....	5
Professions intermédiaires .....	5
Employé .....	5
Ouvrier .....	5
Retraité .....	5
Autres .....	5
Niveau de diplôme .....	6
Sans diplôme ou CEP .....	6
Brevet, BEPC, DNB .....	6
CAP-BEP ou équivalent .....	6
BAC ou équivalent .....	6
BAC+2 .....	6
BAC+3 ou +4 .....	6
BAC+5 ou plus .....	6
Composition des ménages .....	6
Couple sans enfant .....	6
Couple avec enfant(s) .....	6
Famille monoparentale .....	6
Colocation / Autre .....	6
Personnes seules .....	6
Profil électoraux .....	7
Premier tour .....	7
Sécurité .....	8
Evolution du nombre d'infractions .....	8
Pour comparer .....	9
Services à la population .....	10
Commerce .....	10
Éducation .....	10
Villes autour de Frans .....	11
Avis sur la ville de Frans .....	12
Moyenne par critère .....	12
Villes autour de Frans .....	12
Répartition des avis par note .....	12
Répartition des avis par note .....	12

# Situation géographique



## i Informations clés

- **Région** : Auvergne-Rhône-Alpes
- **Département** : Aisne
- **Code postal** : 01480
- **Superficie** : 8 km<sup>2</sup>



# Statistiques sur la population



Nombre d'habitants

**2 582**



Age moyen

**40 ans**



Pop active

**50.5%**



Taux chômage

**4.2%**



Pop densité

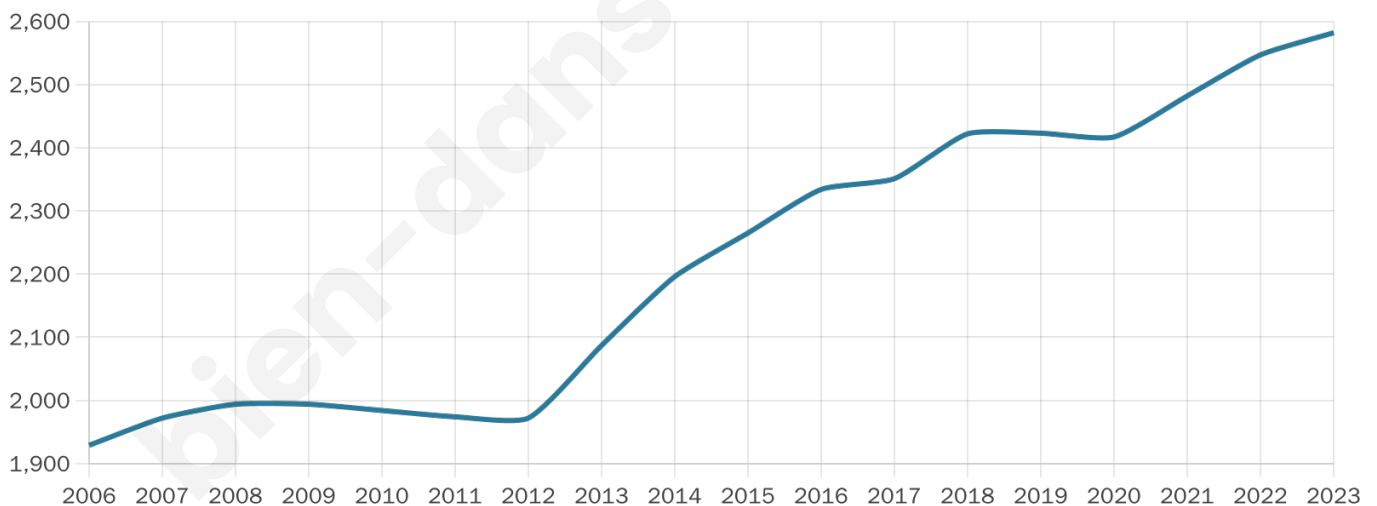
**323 h/km<sup>2</sup>**



Revenu moyen

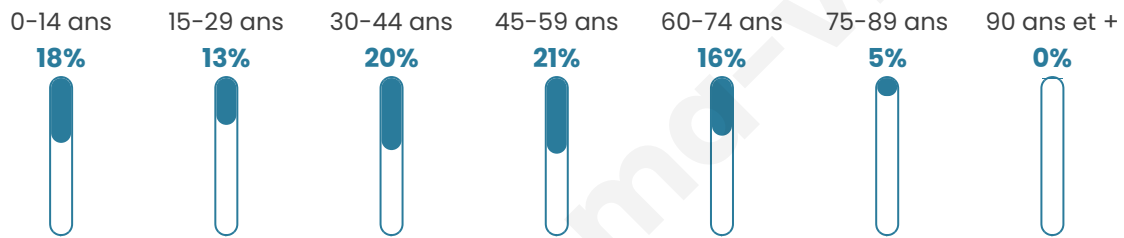
**27 060 €/an**

## Evolution du nombre d'habitants

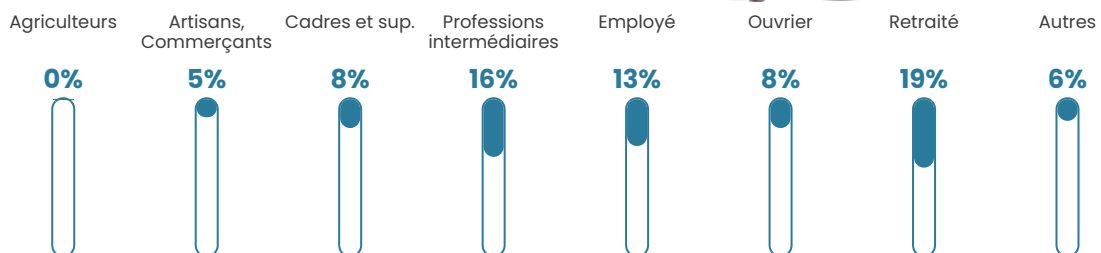


Sources : Institut national de la statistique et des études économiques (insee) selon Les dernières parutions officielles de 2024 portant sur les années 2020, 2021 et 2022.

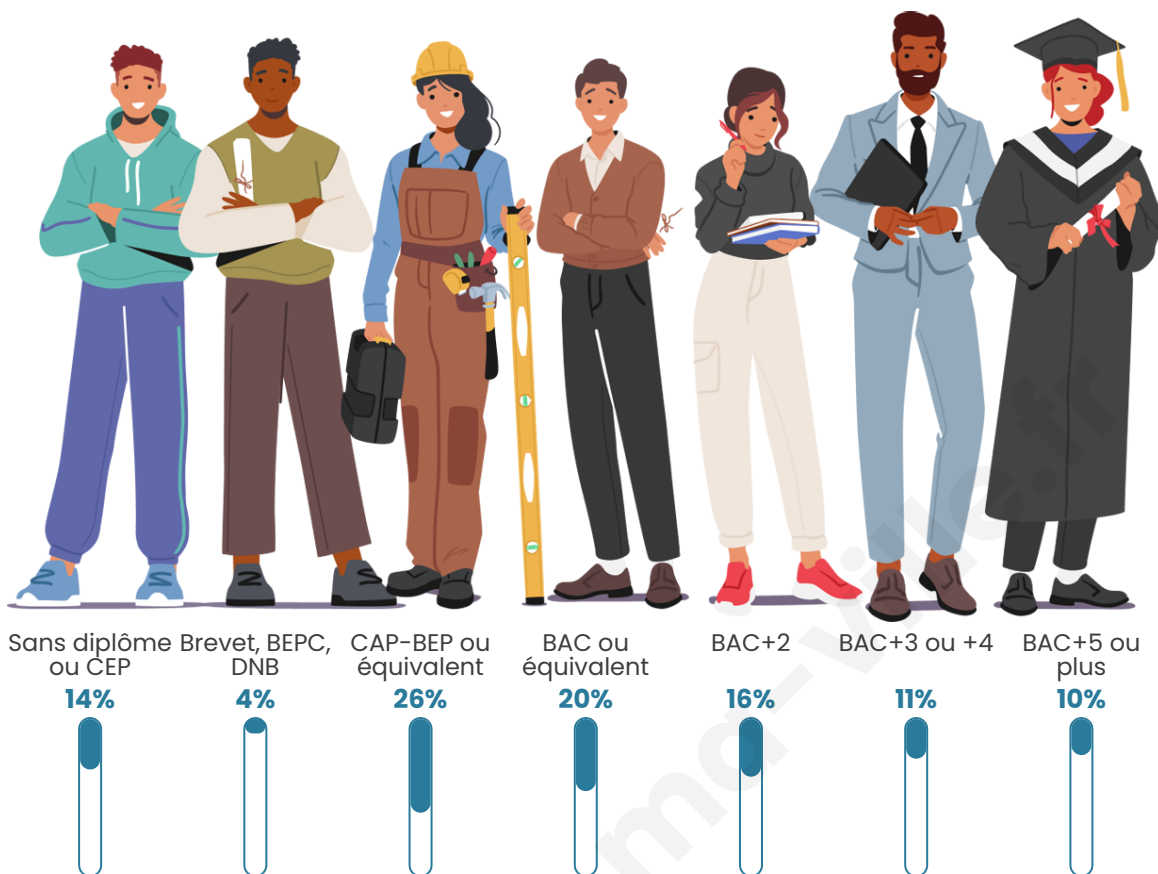
## Tranche d'âge



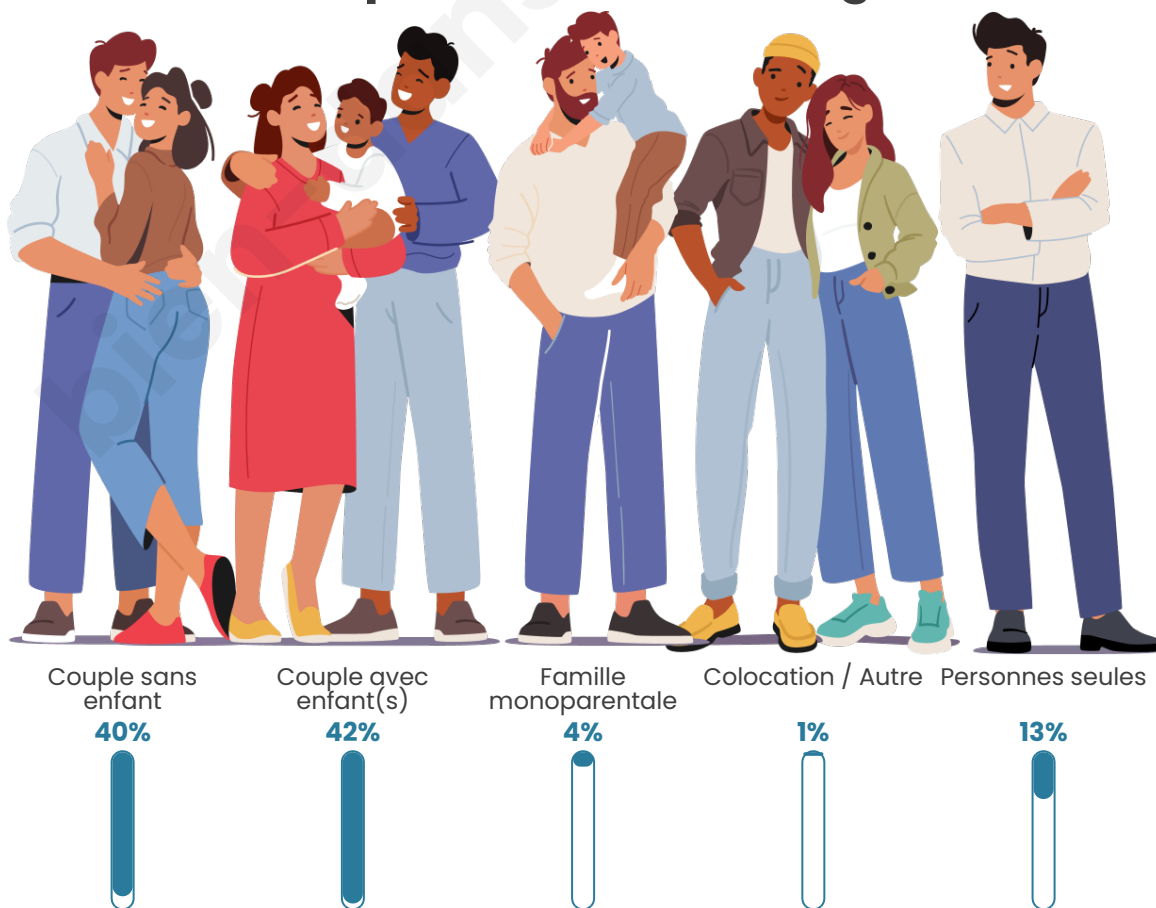
## Activité professionnelle



## Niveau de diplôme















## Composition des ménages





# Profils électoraux

## Premier tour

	Emmanuel MACRON	31.82 %
	Marine LE PEN	28.38 %
	Jean-Luc MÉLENCHON	12.78 %
	Éric ZEMMOUR	7.97 %
	Valérie PÉCRESE	5.84 %
	Yannick JADOT	5.22 %
	Jean LASSALLE	2.13 %
	Nicolas DUPONT- AIGNAN	1.86 %
	Fabien ROUSSEL	1.79 %
	Anne HIDALGO	1.31 %
	Nathalie ARTHAUD	0.62 %
	Philippe POUTOU	0.27 %

## Second tour

	Emmanuel MACRON	57,33 %
	Marine LE PEN	42,67 %

### 1 797 inscrits

Participation : 80.41%

Votes blancs : 5.05%

Votes nuls : 2.01%

### 1 795 inscrits

Participation : 83.06%

Votes blancs : 2.01%

Votes nuls : 0.40%

# Sécurité



Agressions physiques / sexuelles

**5**



Cambriolages

**13**



Vols / dégradations

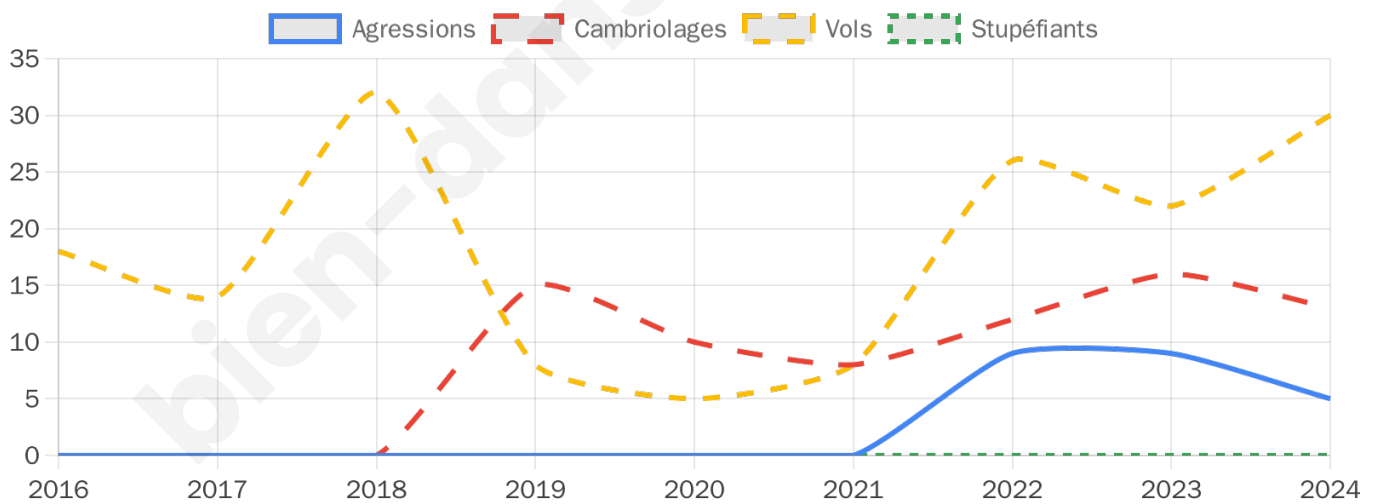
**30**



Stupéfiants

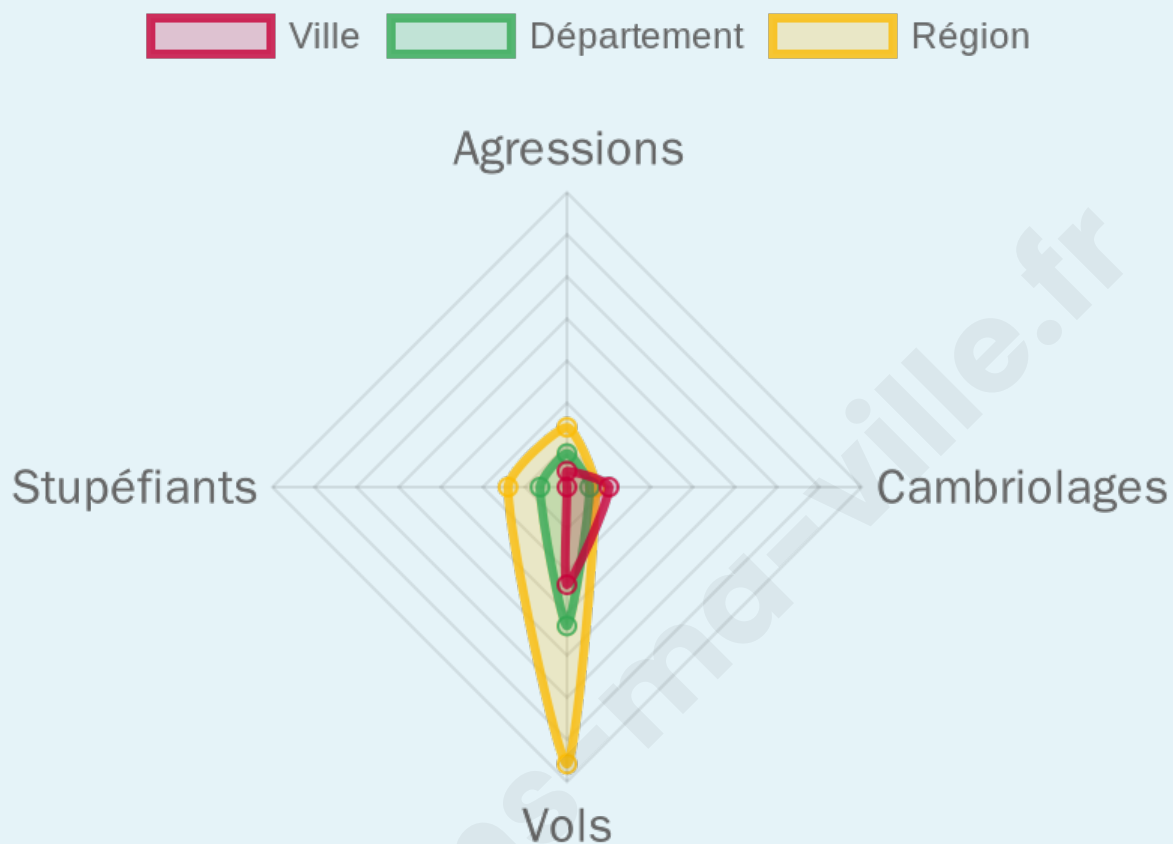
**0**

## Evolution du nombre d'infractions



## Pour comparer

(en proportion du nombre d'habitants)



Sources : Bases statistiques communale, départementale et régionale de la délinquance enregistrée par la police et la gendarmerie nationales selon les dernières parutions officielles de 2025 portant sur l'année 2024 ([data.gouv](https://data.gouv.fr)).

Agressions physiques / sexuelles : Violences sexuelles, coups et blessures volontaires intrafamiliaux, coups et blessures volontaires, autres coups, blessures volontaires et vols violents sans arme.

Cambriolages : Cambriolages de logements.

Vols : Vols avec armes, vols d'accessoires sur véhicules, vols dans les véhicules, vols de véhicules, vols sans violence contre des personnes, destructions, dégradations volontaires et escroqueries.

Stupéfiants : Trafic de stupéfiants dont (AFD) et usage de stupéfiants.

# Services à la population



## Commerce

Hypermarché	X <a href="#">Villefranche-sur-Saône</a> 4km
Supermarché	X <a href="#">Jassans-Riottier</a> 2km
Superette	1
Boulangerie	1
Boucherie	1
Restaurant	X <a href="#">Sainte-Euphémie</a> 2km
Garage	5
Station-service	X <a href="#">Jassans-Riottier</a> 3km
Banque	X <a href="#">Jassans-Riottier</a> 2km
La poste	X <a href="#">Jassans-Riottier</a> 2km
Coiffeur	3
Tabac	X <a href="#">Sainte-Euphémie</a> 2km
Bars / discothèque	3
Bibliothèque	X <a href="#">Sainte-Euphémie</a> 2km
Cinéma	X <a href="#">Villefranche-sur-Saône</a> 5km
Vétérinaire	X <a href="#">Jassans-Riottier</a> 2km



## Santé

Pharmacie	X <a href="#">Jassans-Riottier</a> 2km
Hôpital	X <a href="#">Trévoux</a> 5km
Laboratoire d'analyses médicales	X <a href="#">Jassans-Riottier</a> 2km
Etablissement pour handicapé	X <a href="#">Villefranche-sur-Saône</a> 4km
EHPA	X <a href="#">Jassans-Riottier</a> 2km
Médecin	X <a href="#">Jassans-Riottier</a> 2km
Dentiste	X <a href="#">Jassans-Riottier</a> 2km
Chirurgien	X <a href="#">Villefranche-sur-Saône</a> 4km
Dermatologue	X <a href="#">Villefranche-sur-Saône</a> 5km
Anesthésiste	X <a href="#">Gleizé</a> 6km
Gastro-entérologue	X <a href="#">Villefranche-sur-Saône</a> 5km
Gynécologue	X <a href="#">Villefranche-sur-Saône</a> 5km
Cancérologue	X <a href="#">Lyon</a> 22km
Neurologue	X <a href="#">Gleizé</a> 6km
Ophthalmologue	X <a href="#">Villefranche-sur-Saône</a> 5km
ORL	X <a href="#">Arnas</a> 6km
Cardiologue	X <a href="#">Villefranche-sur-Saône</a> 5km
Pédiatre	X <a href="#">Villefranche-sur-Saône</a> 5km
Pneumologue	X <a href="#">Limas</a> 5km
Psychologue	X <a href="#">Villefranche-sur-Saône</a> 5km
Radiologue	X <a href="#">Jassans-Riottier</a> 2km
Rhumatologue	X <a href="#">Villefranche-sur-Saône</a> 5km
Sage-femme	X <a href="#">Jassans-Riottier</a> 2km



## Éducation

Crèche	1
Ecole maternelle Public	X <a href="#">Jassans-Riottier</a> 2km
Ecole maternelle Privé	X <a href="#">Lyon</a> 24km
Ecole primaire Public	1
Ecole primaire Privé	X <a href="#">Villefranche-sur-Saône</a> 3km
Collège Public	X <a href="#">Jassans-Riottier</a> 2km
Collège Privé	X <a href="#">Villefranche-sur-Saône</a> 3km
Lycée Public	X <a href="#">Misérieux</a> 2km
Lycée Privé	X <a href="#">Villefranche-sur-Saône</a> 4km

Sources : Base Sirene des entreprises et de leurs établissements selon les dernières parutions officielles de 2025 portant sur l'année 2024 ([data.gouv](#)). Liste, localisation et tarifs des professionnels de santé selon les dernières parutions officielles de 2025 portant sur l'année 2024 ([opendatasoft](#)) et FINISS Extraction du Fichier des établissements selon les dernières parutions officielles de 2025 portant sur l'année 2024 ([data.gouv](#)). Adresse et géolocalisation des établissements d'enseignement du premier et second degrés selon les dernières parutions officielles de 2025 portant sur l'année 2024 ([data.education.gouv](#))

## Villes autour de Frans

Ville	Habitants	Superficie	Pop densité	Pop active	Taux chômage	Revenu moyen	Prix immobilier
Sainte-Euphémie (3 avis)	1 757	4 km <sup>2</sup>	439 h/km <sup>2</sup>	52.4%	3.2%	27 990 €/an	2 624 €/m <sup>2</sup>
Jassans-Riottier (16 avis)	6 247	4 km <sup>2</sup>	1 562 h/km <sup>2</sup>	47.5%	4.6%	24 030 €/an	2 662 €/m <sup>2</sup>
Misérieux	2 008	7 km <sup>2</sup>	287 h/km <sup>2</sup>	48.8%	2.6%	27 460 €/an	2 603 €/m <sup>2</sup>
Ars-sur-Formans (1 avis)	1 528	5 km <sup>2</sup>	306 h/km <sup>2</sup>	47.4%	3.1%	26 430 €/an	2 124 €/m <sup>2</sup>
Beauregard (2 avis)	872	0 km <sup>2</sup>	872 h/km <sup>2</sup>	49.7%	4%	24 240 €/an	1 938 €/m <sup>2</sup>
Saint-Didier-de-Formans	2 203	6 km <sup>2</sup>	367 h/km <sup>2</sup>	48.2%	3.1%	28 190 €/an	2 924 €/m <sup>2</sup>
Fareins (1 avis)	2 533	8 km <sup>2</sup>	317 h/km <sup>2</sup>	46.3%	2.3%	27 070 €/an	2 347 €/m <sup>2</sup>
Toussieux (1 avis)	1 257	4 km <sup>2</sup>	314 h/km <sup>2</sup>	50.6%	2%	27 870 €/an	2 795 €/m <sup>2</sup>
Villefranche-sur-Saône (42 avis)	36 172	9 km <sup>2</sup>	4 019 h/km <sup>2</sup>	43.7%	7%	19 640 €/an	2 097 €/m <sup>2</sup>
Savigneux (4 avis)	1 469	14 km <sup>2</sup>	105 h/km <sup>2</sup>	51.7%	2.3%	26 370 €/an	2 751 €/m <sup>2</sup>
Saint-Bernard	1 590	3 km <sup>2</sup>	530 h/km <sup>2</sup>	42.3%	1.5%	32 220 €/an	2 482 €/m <sup>2</sup>
Chaleins (1 avis)	1 505	17 km <sup>2</sup>	89 h/km <sup>2</sup>	52%	3.4%	24 890 €/an	1 937 €/m <sup>2</sup>
Trévoux (4 avis)	7 013	5 km <sup>2</sup>	1 403 h/km <sup>2</sup>	49.1%	5.1%	23 920 €/an	2 532 €/m <sup>2</sup>
Villeneuve (1 avis)	1 638	26 km <sup>2</sup>	63 h/km <sup>2</sup>	51.4%	2.4%	26 440 €/an	3 372 €/m <sup>2</sup>
Reyrieux (1 avis)	5 358	15 km <sup>2</sup>	357 h/km <sup>2</sup>	44.8%	2.8%	29 130 €/an	2 593 €/m <sup>2</sup>

# Avis sur la ville de Frans



## Moyenne par critère



## Villes autour de Frans

Ville	Note globale	Sécurité	Éducation	Sport Loisir	Environnement	Vie pratique
Sainte-Euphémie (3 avis)	4.0	4.7	4.7	3.7	4.3	2.7
Jassans-Riottier (16 avis)	3.5	2.9	3.8	3.9	3.5	3.3
Misérieux	-	-	-	-	-	-
Ars-sur-Formans (1 avis)	4.6	4.0	5.0	4.0	5.0	5.0
Beauregard (2 avis)	3.4	2.0	3.5	3.5	5.0	3.0
Saint-Didier-de-Formans	-	-	-	-	-	-
Fareins (1 avis)	2.0	0.0	2.0	3.0	4.0	1.0
Toussieux (1 avis)	3.8	4.0	3.0	4.0	5.0	3.0
Villefranche-sur-Saône (42 avis)	2.7	1.9	2.7	3.1	2.6	3.2
Savigneux (4 avis)	3.9	4.0	4.5	3.8	4.5	2.5
Saint-Bernard	-	-	-	-	-	-
Chaleins (1 avis)	3.8	2.0	3.0	4.0	5.0	5.0
Trévoux (4 avis)	3.6	4.0	3.8	3.5	3.5	3.3
Villeneuve (1 avis)	2.4	3.0	3.0	3.0	2.0	1.0
Reyrieux (1 avis)	3.4	4.0	4.0	3.0	4.0	2.0



# Vous aimez votre ville ? Notez-la !

Et faites-nous part de vos remarques constructives



Avec

**BIEN** dans  
ma **VILLE** 