



Version web

Ville de Franois

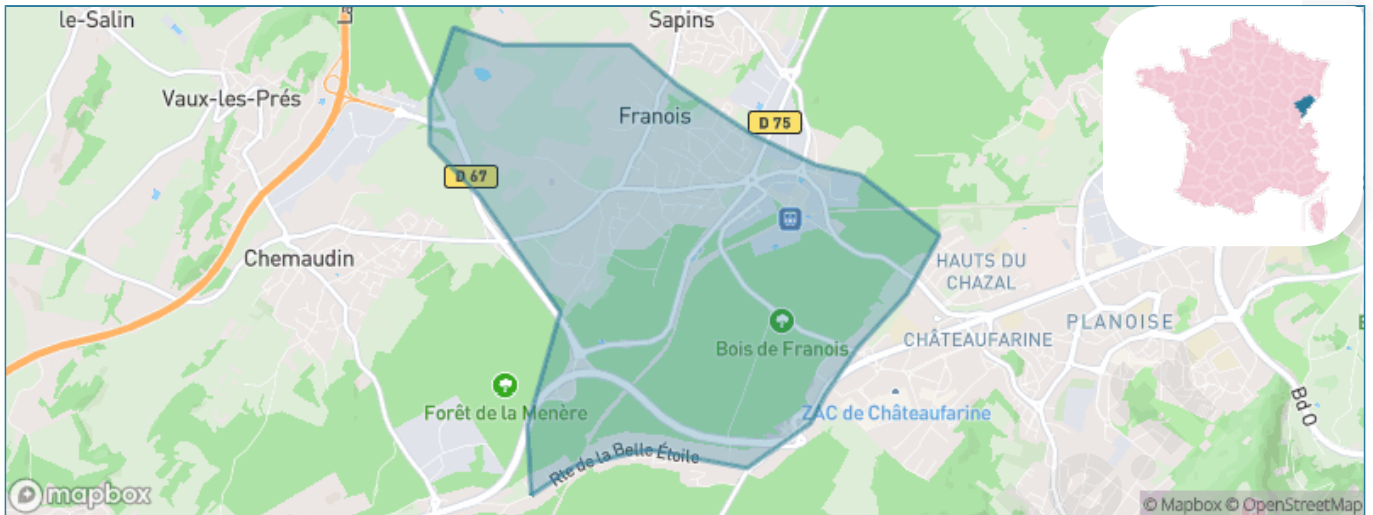
Présenté par

BIEN dans
ma **VILLE** 

Sommaire

Situation géographique	3
Statistiques sur la population	4
Evolution du nombre d'habitants	4
Tranche d'âge	5
0-14 ans	5
15-29 ans	5
30-44 ans	5
45-59 ans	5
60-74 ans	5
75-89 ans	5
90 ans et +	5
Activité professionnelle	5
Agriculteurs	5
Artisans, Commerçants	5
Cadres et sup.	5
Professions intermédiaires	5
Employé	5
Ouvrier	5
Retraité	5
Autres	5
Niveau de diplôme	6
Sans diplôme ou CEP	6
Brevet, BEPC, DNB	6
CAP-BEP ou équivalent	6
BAC ou équivalent	6
BAC+2	6
BAC+3 ou +4	6
BAC+5 ou plus	6
Composition des ménages	6
Couple sans enfant	6
Couple avec enfant(s)	6
Famille monoparentale	6
Colocation / Autre	6
Personnes seules	6
Profils électoraux	7
Premier tour	7
Sécurité	8
Evolution du nombre d'infractions	8
Pour comparer	9
Services à la population	10
Commerce	10
Éducation	10
Villes autour de Franois	12

Situation géographique



i Informations clés

- **Région** : Bourgogne-Franche-Comté
- **Département** : Doubs
- **Code postal** : 25770
- **Superficie** : 7 km²

RÉGION
BOURGOGNE
FRANCHE
COMTE

Doubs
le Département

Statistiques sur la population



Nombre d'habitants

2 257



Age moyen

42 ans



Pop active

46.9%



Taux chômage

6.2%



Pop densité

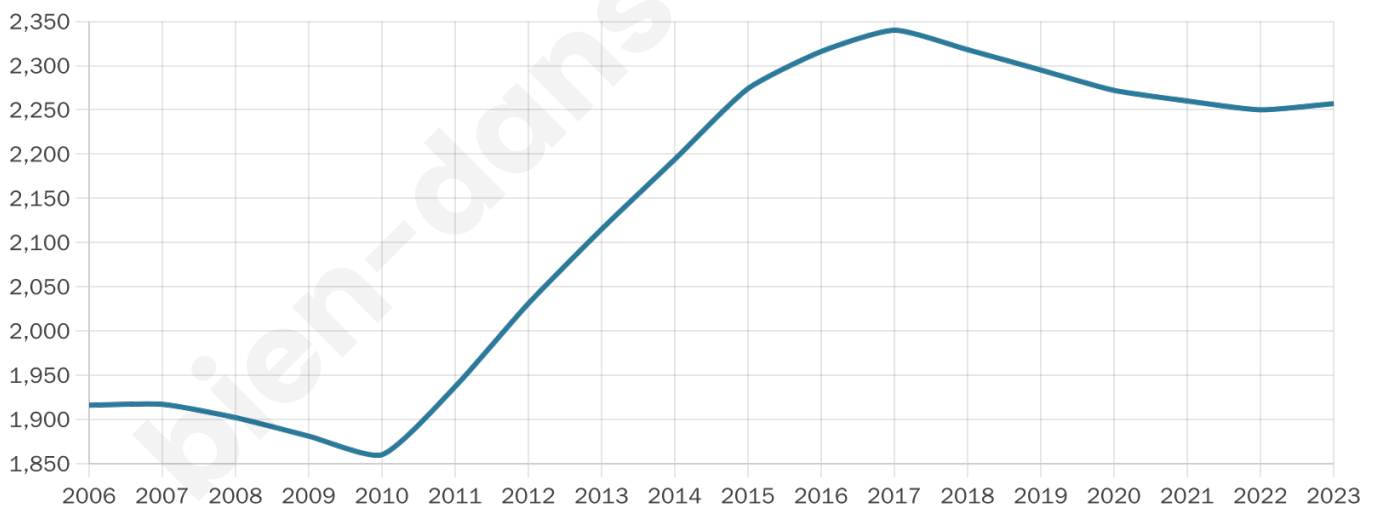
322 h/km²



Revenu moyen

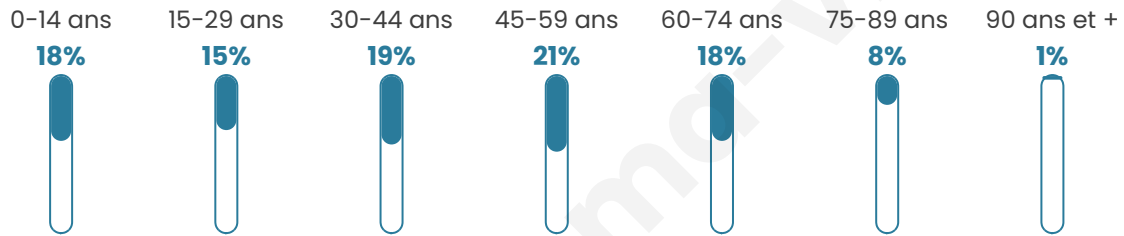
25 460 €/an

Evolution du nombre d'habitants

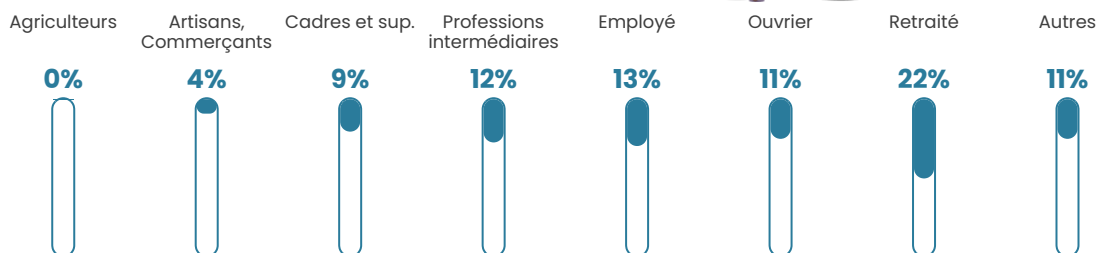


Sources : Institut national de la statistique et des études économiques (insee) selon Les dernières parutions officielles de 2024 portant sur les années 2020, 2021 et 2022.


Tranche d'âge




Activité professionnelle



Niveau de diplôme



Composition des ménages



Profils électoraux

Premier tour

	Emmanuel MACRON	32.90 %
	Jean-Luc MÉLENCHON	20.11 %
	Marine LE PEN	19.11 %
	Yannick JADOT	7.63 %
	Éric ZEMMOUR	5.55 %
	Valérie PÉCRESSE	5.32 %
	Nicolas DUPONT- AIGNAN	2.54 %
	Jean LASSALLE	2.31 %
	Anne HIDALGO	2.00 %
	Fabien ROUSSEL	1.62 %
	Philippe POUTOU	0.54 %
	Nathalie ARTHAUD	0.39 %



1 705 inscrits

Participation : 77.77%

Votes blancs : 1.43%

Votes nuls : 0.68%

Second tour

	Emmanuel MACRON	66,84 %
	Marine LE PEN	33,16 %

1 705 inscrits

Participation : 73.9%

Votes blancs : 6.59%

Votes nuls : 2.22%

Sécurité



Agressions physiques / sexuelles

0



Cambriolages

0



Vols / dégradations

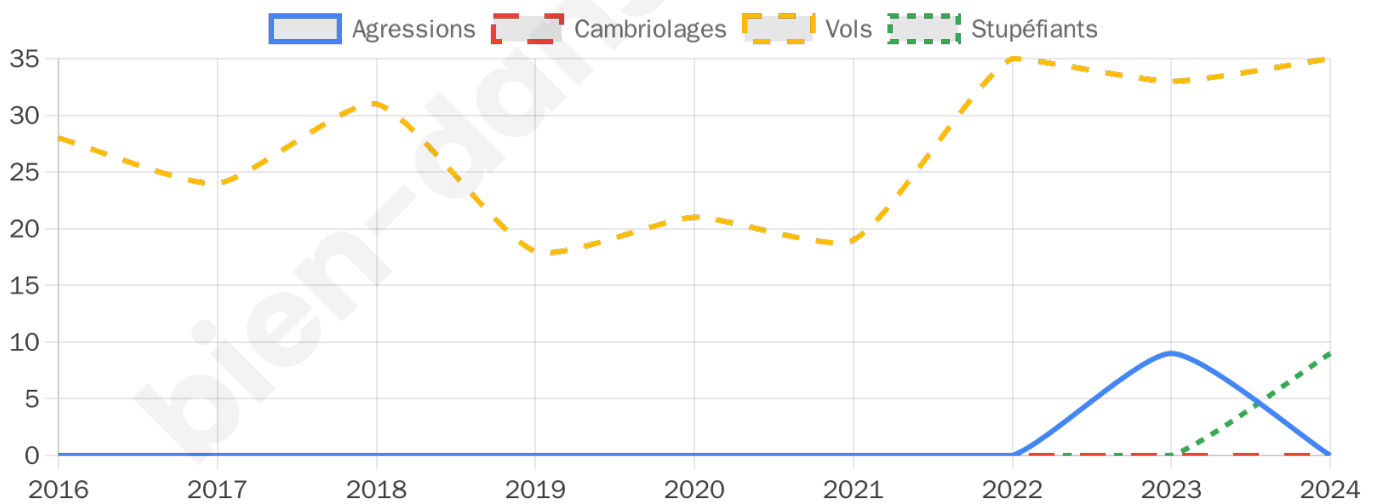
35



Stupéfiants

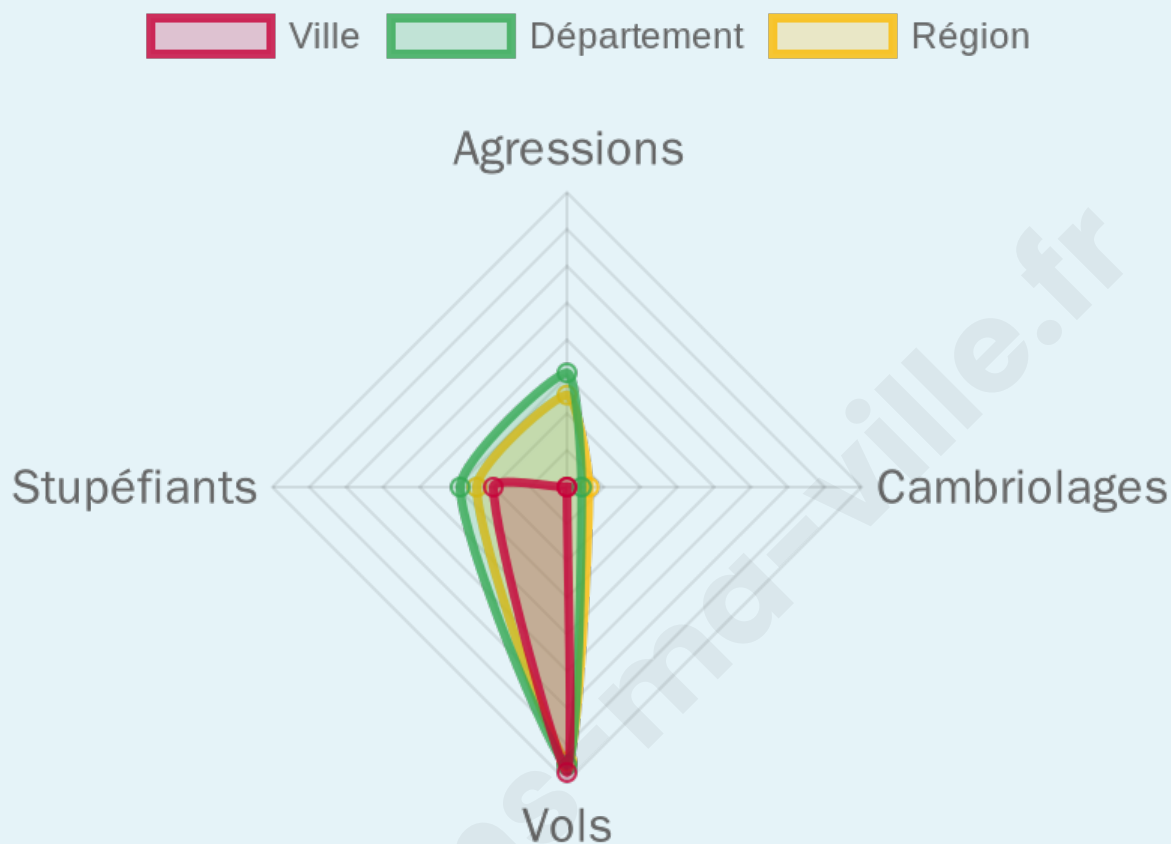
9

Evolution du nombre d'infractions



Pour comparer

(en proportion du nombre d'habitants)



Sources : Bases statistiques communale, départementale et régionale de la délinquance enregistrée par la police et la gendarmerie nationales selon les dernières parutions officielles de 2025 portant sur l'année 2024 ([data.gouv](https://data.gouv.fr)).

Agressions physiques / sexuelles : Violences sexuelles, coups et blessures volontaires intrafamiliaux, coups et blessures volontaires, autres coups, blessures volontaires et vols violents sans arme.

Cambriolages : Cambriolages de logements.

Vols : Vols avec armes, vols d'accessoires sur véhicules, vols dans les véhicules, vols de véhicules, vols sans violence contre des personnes, destructions, dégradations volontaires et escroqueries.

Stupéfiants : Trafic de stupéfiants dont (AFD) et usage de stupéfiants.

Services à la population



Commerce

Hypermarché	X <u>Besançon</u> 2km
Supermarché	1
Superette	X <u>Serre-les-Sapins</u> 1km
Boulangerie	2
Boucherie	X <u>Serre-les-Sapins</u> 1km
Restaurant	1
Garage	2
Station-service	X <u>Pouilley-les-Vignes</u> 2km
Banque	X <u>Besançon</u> 2km
La poste	X <u>Serre-les-Sapins</u> 1km
Coiffeur	3
Tabac	X <u>Pouilley-les-Vignes</u> 3km
Bars / discothèque	1
Bibliothèque	X <u>Besançon</u> 2km
Cinéma	X <u>Besançon</u> 5km
Vétérinaire	X <u>Serre-les-Sapins</u> 1km



Santé

Pharmacie	1
Hôpital	X <u>Besançon</u> 2km
Laboratoire d'analyses médicales	X <u>Besançon</u> 2km
Etablissement pour handicapé	1
EHPA	X <u>Besançon</u> 2km
Médecin	1
Dentiste	2
Chirurgien	X <u>Besançon</u> 2km
Dermatologue	X <u>Besançon</u> 2km
Anesthésiste	X <u>Besançon</u> 4km
Gastro-entérologue	X <u>Besançon</u> 2km
Gynécologue	X <u>Besançon</u> 2km
Cancérologue	X <u>Chalon-sur-Saône</u> 95km
Neurologue	X <u>Besançon</u> 2km
Ophtalmologue	X <u>Besançon</u> 3km
ORL	X <u>Besançon</u> 2km
Cardiologue	X <u>Serre-les-Sapins</u> 0km
Pédiatre	X <u>Besançon</u> 3km
Pneumologue	X <u>Besançon</u> 3km
Psychologue	X <u>Besançon</u> 2km
Radiologue	X <u>Besançon</u> 2km
Rhumatologue	X <u>Besançon</u> 2km
Sage-femme	X <u>Pouilley-les-Vignes</u> 3km



Éducation

Crèche	2
Ecole maternelle Public	1
Ecole maternelle Privé	X <u>Divonne-les-Bains</u> 99km
Ecole primaire Public	1
Ecole primaire Privé	X <u>Pirey</u> 3km
Collège Public	X <u>Besançon</u> 2km
Collège Privé	X <u>Pirey</u> 3km
Lycée Public	X <u>Besançon</u> 4km
Lycée Privé	X <u>Besançon</u> 5km

Sources : Base Sirene des entreprises et de leurs établissements selon les dernières parutions officielles de 2025 portant sur l'année 2024 ([data.gouv](https://data.gouv.fr)). Liste, localisation et tarifs des professionnels de santé selon les dernières parutions officielles de 2025 portant sur l'année 2024 ([opendatasoft](https://opendatasoft.com)) et FINESS Extraction du Fichier des établissements selon les dernières parutions officielles de 2025 portant sur

l'année 2024 ([data.gouv](https://data.gouv.fr)). Adresse et géolocalisation des établissements d'enseignement du premier et second degrés selon les dernières parutions officielles de 2025 portant sur l'année 2024 ([data.education.gouv](https://data.education.gouv.fr))

bien-dans-ma-ville.fr

Villes autour de Franois

Ville	Habitants	Superficie	Pop densité	Pop active	Taux chômage	Revenu moyen	Prix immobilier
Pouilley-les-Vignes (1 avis)	2 195	9 km ²	244 h/km ²	42.5%	2.4%	26 800 €/an	2 818 €/m ²
Serre-les-Sapins (2 avis)	2 004	5 km ²	401 h/km ²	44.8%	2.7%	25 110 €/an	2 171 €/m ²
Champvans-les-Moulins	309	2 km ²	155 h/km ²	52.8%	2.6%	26 250 €/an	893 €/m ²
Champagney (1 avis)	269	3 km ²	90 h/km ²	47.6%	2.2%	26 060 €/an	1 655 €/m ²
Chemaudin et Vaux (1 avis)	2 113	12 km ²	176 h/km ²	50.3%	2.9%	26 550 €/an	2 126 €/m ²
Avanne-Aveney	2 256	8 km ²	282 h/km ²	37.7%	3.3%	26 870 €/an	1 734 €/m ²
Grandfontaine (1 avis)	1 827	5 km ²	365 h/km ²	46.7%	2.8%	26 850 €/an	2 428 €/m ²
Pirey (1 avis)	2 156	6 km ²	359 h/km ²	47.7%	2.6%	27 340 €/an	1 957 €/m ²
Mazerolles-le-Salin	218	4 km ²	55 h/km ²	53.7%	2.8%	29 270 €/an	774 €/m ²
Noironte	405	6 km ²	68 h/km ²	51.1%	3.7%	25 420 €/an	1 837 €/m ²
Audeux	420	1 km ²	420 h/km ²	52.6%	2.1%	26 080 €/an	2 178 €/m ²
Montferrand-le-Château	2 180	7 km ²	311 h/km ²	43.8%	3.1%	25 230 €/an	1 951 €/m ²
Pelousey (1 avis)	1 617	6 km ²	270 h/km ²	48.3%	2.3%	25 590 €/an	2 101 €/m ²
Rancenay (3 avis)	436	3 km ²	145 h/km ²	45.9%	4.4%	27 530 €/an	1 547 €/m ²
École-Valentin (2 avis)	2 579	3 km ²	860 h/km ²	50.2%	3.4%	26 150 €/an	2 070 €/m ²

bien-dans-ma-ville.fr



Vous aimez votre ville ? Notez-la !

Et faites-nous part de vos remarques constructives



Avec

BIEN dans ma **VILLE** 