



Version web

Ville de Francs

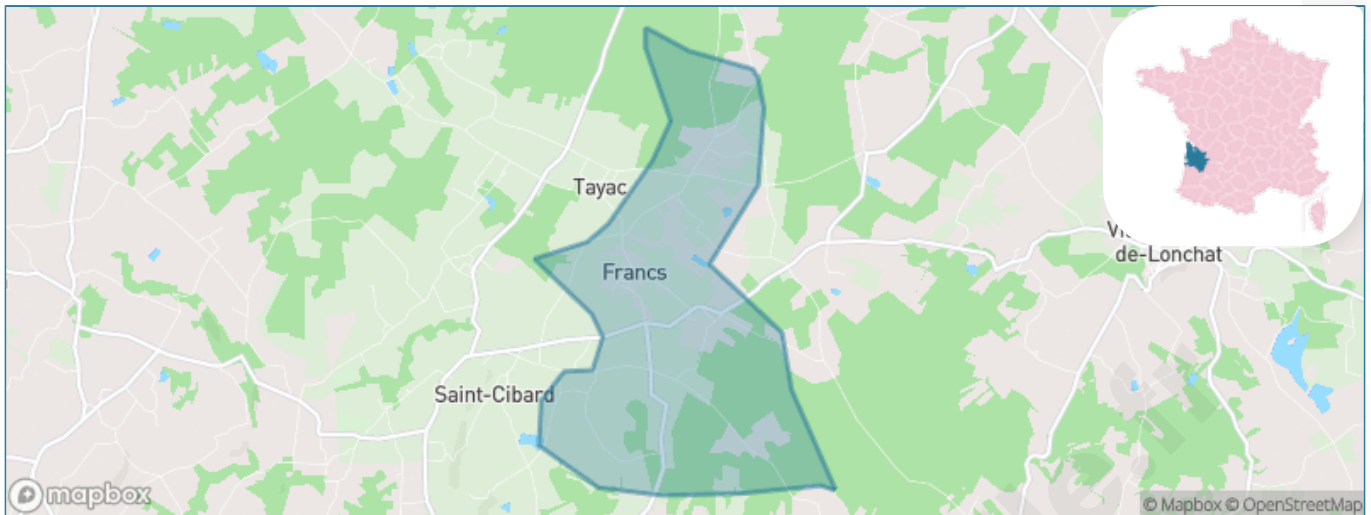
Présenté par

BIEN dans
ma **VILLE** 

Sommaire

Situation géographique	3
Statistiques sur la population	4
Evolution du nombre d'habitants	4
Tranche d'âge	5
0-14 ans	5
15-29 ans	5
30-44 ans	5
45-59 ans	5
60-74 ans	5
75-89 ans	5
90 ans et +	5
Activité professionnelle	5
Agriculteurs	5
Artisans, Commerçants	5
Cadres et sup.	5
Professions intermédiaires	5
Employé	5
Ouvrier	5
Retraité	5
Autres	5
Niveau de diplôme	6
Sans diplôme ou CEP	6
Brevet, BEPC, DNB	6
CAP-BEP ou équivalent	6
BAC ou équivalent	6
BAC+2	6
BAC+3 ou +4	6
BAC+5 ou plus	6
Composition des ménages	6
Couple sans enfant	6
Couple avec enfant(s)	6
Famille monoparentale	6
Colocation / Autre	6
Personnes seules	6
Profils électoraux	7
Premier tour	7
Sécurité	8
Evolution du nombre d'infractions	8
Pour comparer	9
Services à la population	10
Commerce	10
Éducation	10
Villes autour de Francs	11

Situation géographique



i Informations clés

- **Région** : Nouvelle-Aquitaine
- **Département** : Gironde
- **Code postal** : 33570
- **Superficie** : 6 km²



Statistiques sur la population



Nombre d'habitants

176



Age moyen

48 ans



Pop active

54%



Taux chômage

4.4%



Pop densité

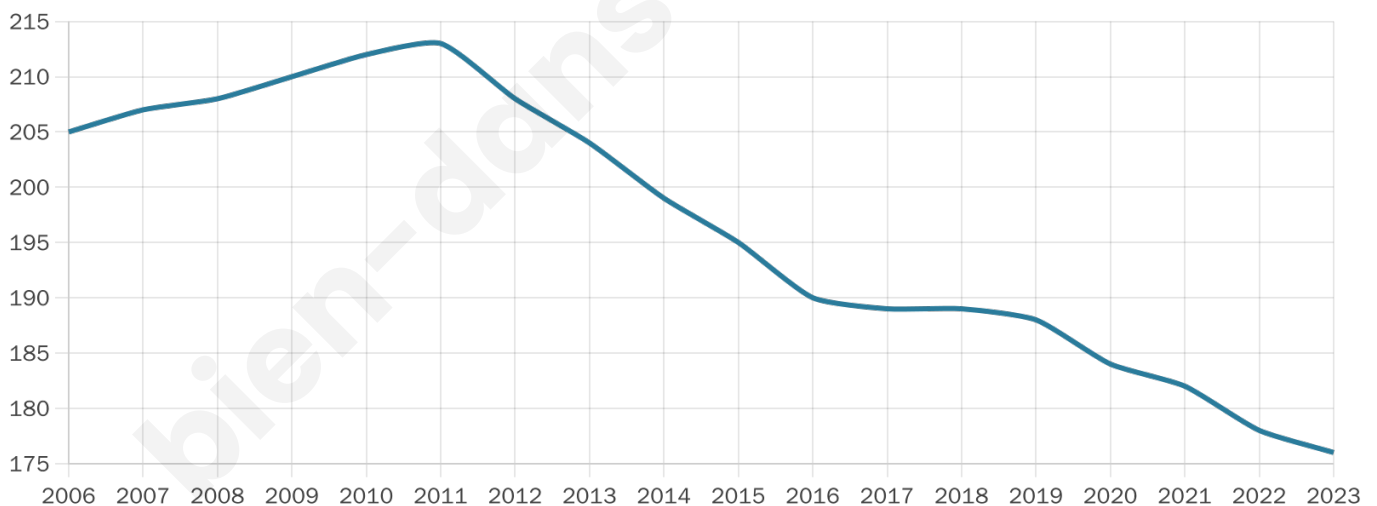
29 h/km²



Revenu moyen

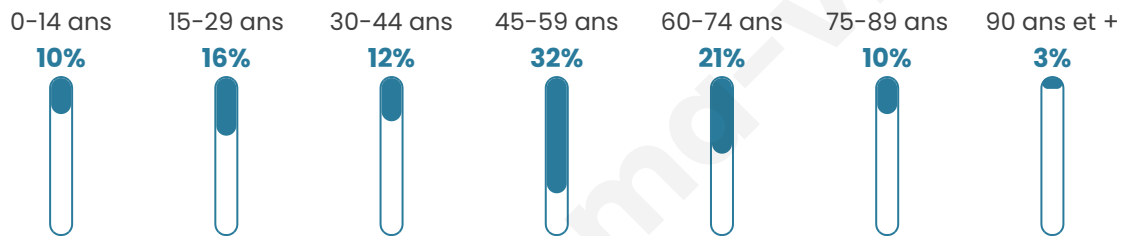
22 200 €/an

Evolution du nombre d'habitants

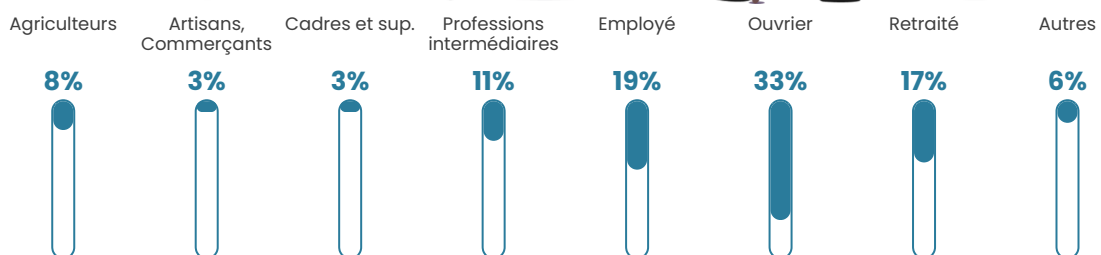


Sources : Institut national de la statistique et des études économiques (insee) selon Les dernières parutions officielles de 2024 portant sur les années 2020, 2021 et 2022.


Tranche d'âge




Activité professionnelle



Niveau de diplôme















Composition des ménages



Profils électoraux

Premier tour

	Marine LE PEN	30.15 %
	Emmanuel MACRON	26.47 %
	Jean LASSALLE	11.76 %
	Jean-Luc MÉLENCHON	11.03 %
	Éric ZEMMOUR	5.15 %
	Nicolas DUPONT-AIGNAN	4.41 %
	Anne HIDALGO	3.68 %
	Nathalie ARTHAUD	2.21 %
	Yannick JADOT	2.21 %
	Valérie PÉCRESSE	1.47 %
	Philippe POUTOU	1.47 %
	Fabien ROUSSEL	0.00 %



164 inscrits

Participation : 84.15%

Votes blancs : 1.45%

Votes nuls : 0.00%

Second tour

	Emmanuel MACRON	52,8 %
	Marine LE PEN	47,2 %

164 inscrits

Participation : 80.49%

Votes blancs : 3.03%

Votes nuls : 2.27%

Sécurité



Agressions physiques / sexuelles

0



Cambriolages

0



Vols / dégradations

0



Stupéfiants

0

Evolution du nombre d'infractions



Pour comparer

(en proportion du nombre d'habitants)

■ Ville ■ Département ■ Région



Sources : Bases statistiques communale, départementale et régionale de la délinquance enregistrée par la police et la gendarmerie nationales selon les dernières parutions officielles de 2025 portant sur l'année 2024 ([data.gouv](https://data.gouv.fr)).

Agressions physiques / sexuelles : Violences sexuelles, coups et blessures volontaires intrafamiliaux, coups et blessures volontaires, autres coups, blessures volontaires et vols violents sans arme.

Cambriolages : Cambriolages de logements.

Vols : Vols avec armes, vols d'accessoires sur véhicules, vols dans les véhicules, vols de véhicules, vols sans violence contre des personnes, destructions, dégradations volontaires et escroqueries.

Stupéfiants : Trafic de stupéfiants dont (AFD) et usage de stupéfiants.

Services à la population



Commerce

Hypermarché	X <u>Saint-Magne-de-Castillon</u> 12km
Supermarché	X <u>Saint-Seurin-sur-l'Isle</u> 7km
Superette	X <u>Puisseguin</u> 6km
Boulangerie	X <u>Puynormand</u> 4km
Boucherie	X <u>Puisseguin</u> 6km
Restaurant	X <u>Puisseguin</u> 4km
Garage	1
Station-service	X <u>Gours</u> 6km
Banque	X <u>Villefranche-de-Lonchat</u> 5km
La poste	X <u>Minzac</u> 2km
Coiffeur	1
Tabac	X <u>Saint-Genès-de-Castillon</u> 7km
Bars / discothèque	X <u>Puisseguin</u> 6km
Bibliothèque	X <u>Saint-Michel-de-Montaigne</u> 8km
Cinéma	X <u>Montpon-Ménéstérol</u> 15km
Vétérinaire	X <u>Saint-Seurin-sur-l'Isle</u> 7km



Santé

Pharmacie	X <u>Villefranche-de-Lonchat</u> 5km
Hôpital	X <u>Castillon-la-Bataille</u> 11km
Laboratoire d'analyses médicales	X <u>Castillon-la-Bataille</u> 11km
Etablissement pour handicapé	X <u>Lussac</u> 7km
EHPA	X <u>Saint-Seurin-sur-l'Isle</u> 7km
Médecin	X <u>Villefranche-de-Lonchat</u> 5km
Dentiste	X <u>Villefranche-de-Lonchat</u> 5km
Chirurgien	X <u>Montpon-Ménéstérol</u> 14km
Dermatologue	X <u>Libourne</u> 18km
Anesthésiste	X <u>Libourne</u> 18km
Gastro-entérologue	X <u>Saint-André-de-Cubzac</u> 35km
Gynécologue	X <u>Libourne</u> 18km
Cancérologue	X <u>Bordeaux</u> 46km
Neurologue	X <u>Villefranche-de-Lonchat</u> 5km
Ophtalmologue	X <u>Castillon-la-Bataille</u> 11km
ORL	X <u>Libourne</u> 18km
Cardiologue	X <u>Saint-Magne-de-Castillon</u> 11km
Pédiatre	X <u>Libourne</u> 19km
Pneumologue	X <u>Libourne</u> 19km
Psychologue	X <u>Libourne</u> 18km
Radiologue	X <u>Coutras</u> 14km
Rhumatologue	X <u>Libourne</u> 18km
Sage-femme	X <u>Puisseguin</u> 5km



Éducation

Crèche	X <u>Villefranche-de-Lonchat</u> 5km
Ecole maternelle Public	X <u>Les Salles-de-Castillon</u> 4km
Ecole maternelle Privé	X <u>Bordeaux</u> 46km
Ecole primaire Public	1
Ecole primaire Privé	X <u>Saint-Médard-de-Guizières</u> 8km
Collège Public	X <u>Lussac</u> 7km
Collège Privé	X <u>Saint-Médard-de-Guizières</u> 8km
Lycée Public	X <u>Montagne</u> 13km
Lycée Privé	X <u>Saint-Médard-de-Guizières</u> 8km

Sources : Base Sirene des entreprises et de leurs établissements selon les dernières parutions officielles de 2025 portant sur l'année 2024 ([data.gouv](https://data.gouv.fr)). Liste, localisation et tarifs des professionnels de santé selon les dernières parutions officielles de 2025 portant sur l'année 2024 ([opendatasoft](https://opendatasoft.com)) et FINISS Extraction du Fichier des établissements selon les dernières parutions officielles de 2025 portant sur l'année 2024 ([data.gouv](https://data.gouv.fr)). Adresse et géolocalisation des établissements d'enseignement du premier et second degrés selon les dernières parutions officielles de 2025 portant sur l'année 2024 ([data.education.gouv](https://data.education.gouv.fr))

Villes autour de Francs

Ville	Habitants	Superficie	Pop densité	Pop active	Taux chômage	Revenu moyen	Prix immobilier
Tayac	126	7 km ²	18 h/km ²	46%	4.8%	23 160 €/an	2 297 €/m ²
Saint-Cibard	188	3 km ²	63 h/km ²	48.9%	4.3%	21 580 €/an	976 €/m ²
Puynormand	305	7 km ²	44 h/km ²	52.1%	6.9%	22 910 €/an	1 362 €/m ²
Saint-Philippe-d'Aiguille	376	5 km ²	75 h/km ²	48.9%	4%	21 660 €/an	1 305 €/m ²
Minzac	495	15 km ²	33 h/km ²	47.3%	5.3%	22 700 €/an	1 723 €/m ²
Villefranche-de-Lonchat (1 avis)	998	15 km ²	67 h/km ²	45.5%	8.5%	20 130 €/an	1 187 €/m ²
Puisseguin	834	17 km ²	49 h/km ²	47.6%	5.6%	22 940 €/an	2 577 €/m ²
Gardegan-et-Tourtirac	274	9 km ²	30 h/km ²	53.3%	3.3%	23 490 €/an	1 458 €/m ²
Les Salles-de-Castillon	330	10 km ²	33 h/km ²	50.3%	5.5%	21 820 €/an	1 044 €/m ²
Saint-Sauveur-de-Puynormand	369	5 km ²	74 h/km ²	47.7%	7.9%	21 660 €/an	1 434 €/m ²
Petit-Palais-et-Cornemps	740	14 km ²	53 h/km ²	48.6%	4.3%	21 520 €/an	1 367 €/m ²
Gours	526	7 km ²	75 h/km ²	50.2%	4.8%	21 850 €/an	1 160 €/m ²
Montpeyroux (1 avis)	496	23 km ²	22 h/km ²	45.6%	4.6%	20 310 €/an	1 358 €/m ²
Saint-Genès-de-Castillon	361	6 km ²	60 h/km ²	45.4%	4.4%	22 100 €/an	1 451 €/m ²
Lussac	1 151	23 km ²	50 h/km ²	50.4%	5.3%	21 680 €/an	2 155 €/m ²

bien-dans-ma-ville.fr



Vous aimez votre ville ? Notez-la !

Et faites-nous part de vos remarques constructives



Avec

BIEN dans
ma **VILLE** 