



Version web

Ville de Francon

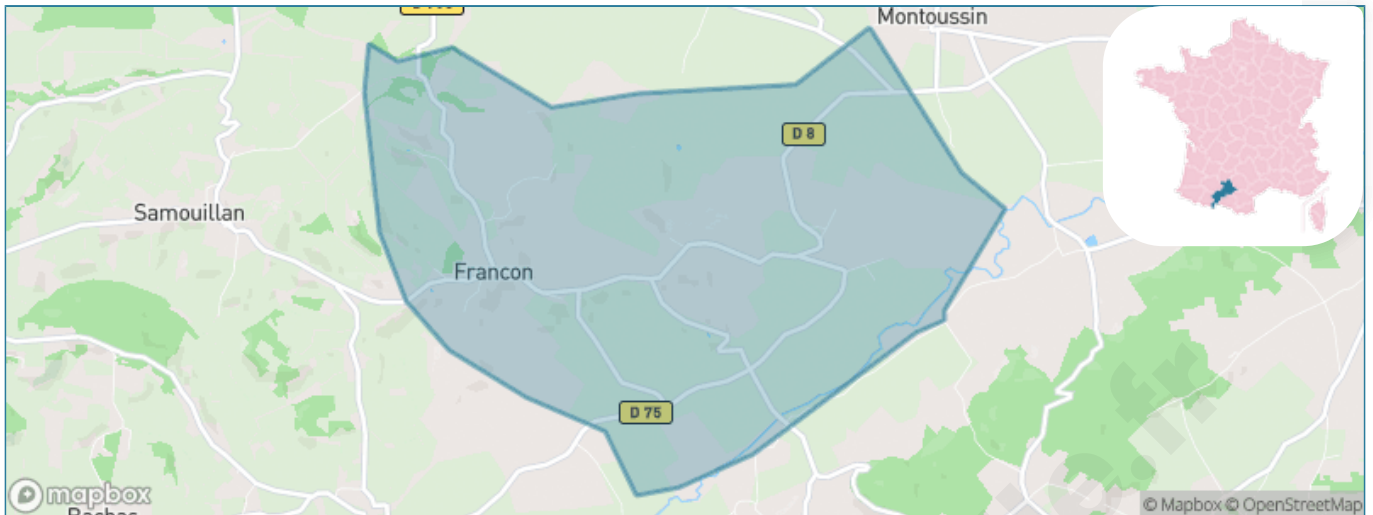
Présenté par

BIEN dans
ma **VILLE** 

Sommaire

Situation géographique	3
Statistiques sur la population	4
Evolution du nombre d'habitants	4
Tranche d'âge	5
0-14 ans	5
15-29 ans	5
30-44 ans	5
45-59 ans	5
60-74 ans	5
75-89 ans	5
90 ans et +	5
Activité professionnelle	5
Agriculteurs	5
Artisans, Commerçants	5
Cadres et sup.	5
Professions intermédiaires	5
Employé	5
Ouvrier	5
Retraité	5
Autres	5
Niveau de diplôme	6
Sans diplôme ou CEP	6
Brevet, BEPC, DNB	6
CAP-BEP ou équivalent	6
BAC ou équivalent	6
BAC+2	6
BAC+3 ou +4	6
BAC+5 ou plus	6
Composition des ménages	6
Couple sans enfant	6
Couple avec enfant(s)	6
Famille monoparentale	6
Colocation / Autre	6
Personnes seules	6
Profils électoraux	7
Premier tour	7
Sécurité	8
Evolution du nombre d'infractions	8
Pour comparer	9
Services à la population	10
Commerce	10
Éducation	10
Villes autour de Francon	11

Situation géographique



i Informations clés

- **Région** : Occitanie
- **Département** : Haute-Garonne
- **Code postal** : 31420
- **Superficie** : 9 km²



Statistiques sur la population



Nombre d'habitants

236



Age moyen

41 ans



Pop active

55.5%



Taux chômage

9.2%



Pop densité

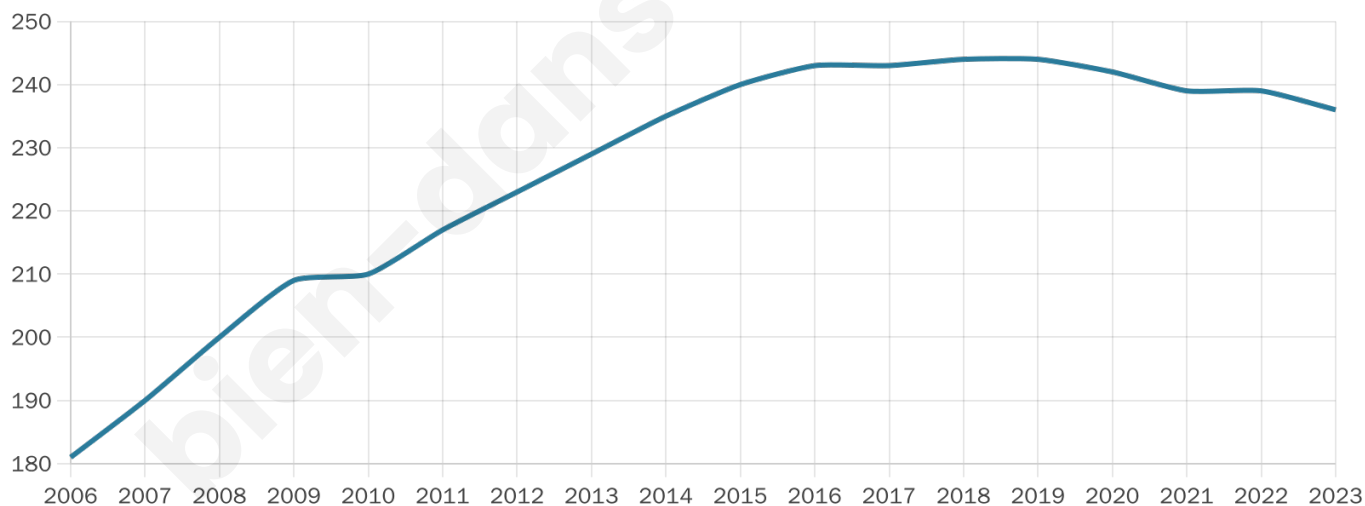
26 h/km²



Revenu moyen

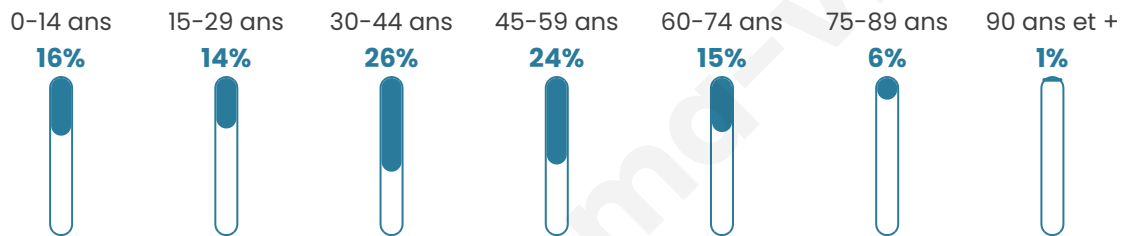
23 340 €/an

Evolution du nombre d'habitants

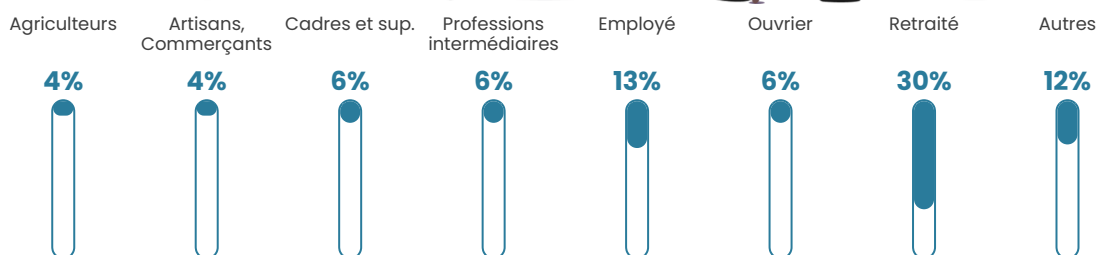


Sources : Institut national de la statistique et des études économiques (insee) selon Les dernières parutions officielles de 2024 portant sur les années 2020, 2021 et 2022.


Tranche d'âge




Activité professionnelle



Niveau de diplôme















Composition des ménages



Profils électoraux



Premier tour

	Marine LE PEN	31.29 %
	Emmanuel MACRON	26.38 %
	Jean-Luc MÉLENCHON	14.11 %
	Jean LASSALLE	8.59 %
	Yannick JADOT	6.13 %
	Anne HIDALGO	4.91 %
	Éric ZEMMOUR	3.07 %
	Valérie PÉCRESSE	2.45 %
	Nicolas DUPONT-AIGNAN	1.23 %
	Nathalie ARTHAUD	0.61 %
	Fabien ROUSSEL	0.61 %
	Philippe POUTOU	0.61 %

201 inscrits

Participation : 83.08%
Votes blancs : 2.40%
Votes nuls : 0.00%

Second tour

	Emmanuel MACRON	47,33 %
	Marine LE PEN	52,67 %

202 inscrits

Participation : 81.19%
Votes blancs : 5.49%
Votes nuls : 3.05%

Sécurité



Agressions physiques / sexuelles

0



Cambriolages

0



Vols / dégradations

0



Stupéfiants

0

Evolution du nombre d'infractions



Pour comparer

(en proportion du nombre d'habitants)



Sources : Bases statistiques communale, départementale et régionale de la délinquance enregistrée par la police et la gendarmerie nationales selon les dernières parutions officielles de 2025 portant sur l'année 2024 ([data.gouv](https://data.gouv.fr)).

Agressions physiques / sexuelles : Violences sexuelles, coups et blessures volontaires intrafamiliaux, coups et blessures volontaires, autres coups, blessures volontaires et vols violents sans arme.

Cambriolages : Cambriolages de logements.

Vols : Vols avec armes, vols d'accessoires sur véhicules, vols dans les véhicules, vols de véhicules, vols sans violence contre des personnes, destructions, dégradations volontaires et escroqueries.

Stupéfiants : Trafic de stupéfiants dont (AFD) et usage de stupéfiants.

Services à la population



Commerce

Hypermarché	X Cazères 11km
Supermarché	X Martres-Tolosane 8km
Superette	X Martres-Tolosane 8km
Boulangerie	X Lescuns 4km
Boucherie	X Montoussin 4km
Restaurant	X Martres-Tolosane 8km
Garage	X Martres-Tolosane 7km
Station-service	X Aïcirits-Camou-Suhast 8km
Banque	X Le Fousseret 8km
La poste	X Le Fousseret 8km
Coiffeur	1
Tabac	X Montoulieu-Saint-Bernard 6km
Bars / discothèque	X Le Fousseret 8km
Bibliothèque	X Cadeillan 20km
Cinéma	X Aurignac 9km
Vétérinaire	X Montoulieu-Saint-Bernard 5km



Santé

Pharmacie	X Le Fousseret 8km
Hôpital	X Salies-du-Salat 18km
Laboratoire d'analyses médicales	X Cazères 12km
Etablissement pour handicapé	X Sana 6km
EHPA	X Le Fousseret 8km
Médecin	X Aurignac 8km
Dentiste	X Le Fousseret 8km
Chirurgien	X Saint-Gaudens 26km
Dermatologue	X Carbonne 21km
Anesthésiste	X Muret 38km
Gastro-entérologue	X Muret 37km
Gynécologue	X Saint-Gaudens 26km
Cancérologue	X Muret 38km
Neurologue	X Saint-Gaudens 25km
Ophthalmologue	X Martres-Tolosane 8km
ORL	X Muret 36km
Cardiologue	X Saint-Gaudens 27km
Pédiatre	X Muret 37km
Pneumologue	X Saint-Plancard 33km
Psychologue	X Saint-Michel 15km
Radiologue	X Cazères 12km
Rhumatologue	X Saint-Gaudens 25km
Sage-femme	X Martres-Tolosane 8km



Éducation

Crèche	X Terrebasse 2km
Ecole maternelle Public	X Alan 5km
Ecole maternelle Privé	X Plaisance-du-Touch 43km
Ecole primaire Public	1
Ecole primaire Privé	X Castelnaud-Picampeau 5km
Collège Public	X Le Fousseret 8km
Collège Privé	X Castelnaud-Picampeau 5km
Lycée Public	X Cazères 11km
Lycée Privé	X Rieumes 20km

Sources : Base Sirene des entreprises et de leurs établissements selon les dernières parutions officielles de 2025 portant sur l'année 2024 ([data.gouv](#)). Liste, localisation et tarifs des professionnels de santé selon les dernières parutions officielles de 2025 portant sur l'année 2024 ([opendatasoft](#)) et FINISS Extraction du Fichier des établissements selon les dernières parutions officielles de 2025 portant sur l'année 2024 ([data.gouv](#)). Adresse et géolocalisation des établissements d'enseignement du premier et second degrés selon les dernières parutions officielles de 2025 portant sur l'année 2024 ([data.education.gouv](#))

Villes autour de Francon

Ville	Habitants	Superficie	Pop densité	Pop active	Taux chômage	Revenu moyen	Prix immobilier
Samouillan (1 avis)	110	5 km ²	22 h/km ²	47.3%	6.4%	17 830 €/an	2 719 €/m ²
Terrebasse	135	9 km ²	15 h/km ²	52.6%	6.7%	22 280 €/an	NC
Montégut-Bourjac (1 avis)	129	5 km ²	26 h/km ²	51.9%	5.4%	22 740 €/an	1 957 €/m ²
Bachas	90	2 km ²	45 h/km ²	44.4%	7.8%	NC	2 344 €/m ²
Fustignac	70	4 km ²	18 h/km ²	51.4%	4.3%	NC	1 312 €/m ²
Benque	177	11 km ²	16 h/km ²	43.5%	4%	23 820 €/an	917 €/m ²
Montoussin	126	4 km ²	32 h/km ²	54%	3.2%	31 410 €/an	1 628 €/m ²
Lescuns	75	3 km ²	25 h/km ²	45.3%	5.3%	NC	2 138 €/m ²
Eoux	131	9 km ²	15 h/km ²	39.7%	3.1%	20 590 €/an	1 956 €/m ²
Castelnau-Picampeau	234	11 km ²	21 h/km ²	43.6%	6.8%	22 170 €/an	1 882 €/m ²
Montoulieu-Saint-Bernard	230	4 km ²	58 h/km ²	38.3%	3.5%	23 840 €/an	1 739 €/m ²
Sana	236	2 km ²	118 h/km ²	44.5%	3.8%	23 470 €/an	1 773 €/m ²
Peyrissas	86	7 km ²	12 h/km ²	40.7%	0%	NC	2 013 €/m ²
Lussan-Adeilhac (1 avis)	236	12 km ²	20 h/km ²	45.3%	8.1%	25 170 €/an	1 699 €/m ²
Alan	292	11 km ²	27 h/km ²	42.1%	6.2%	23 630 €/an	1 000 €/m ²

bien-dans-ma-ville.fr



Vous aimez votre ville ? Notez-la !

Et faites-nous part de vos remarques constructives



Avec

BIEN dans ma **VILLE** 