



Version web

# Ville de François

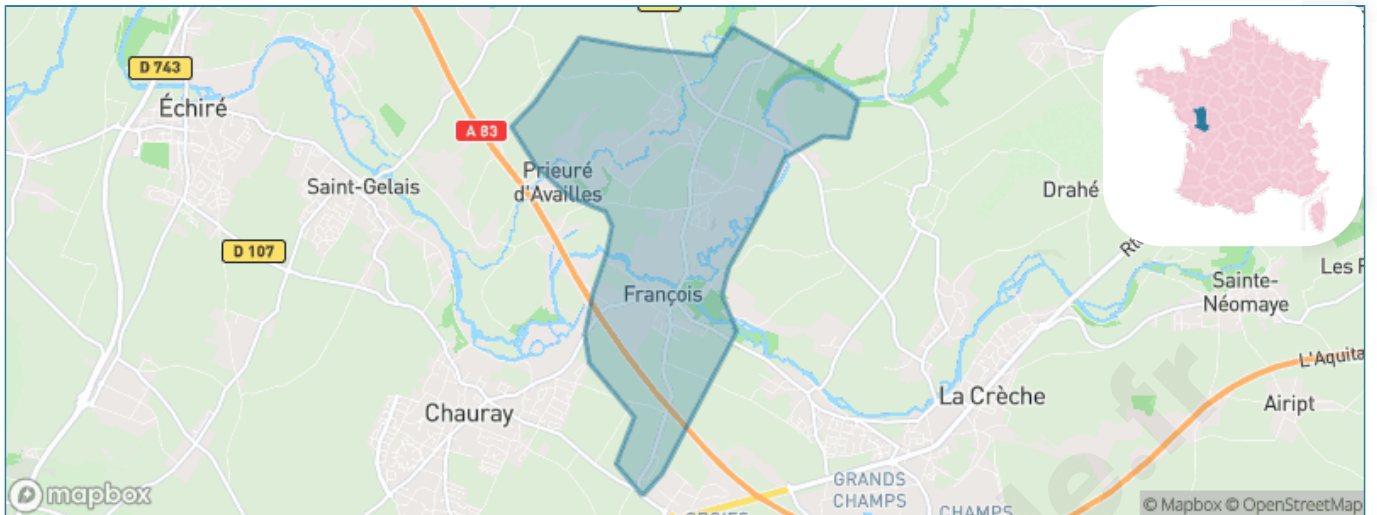
Présenté par

**BIEN** dans  
ma **VILLE** 

# Sommaire

Situation géographique .....	3
Statistiques sur la population .....	4
Evolution du nombre d'habitants .....	4
Tranche d'âge .....	5
0-14 ans .....	5
15-29 ans .....	5
30-44 ans .....	5
45-59 ans .....	5
60-74 ans .....	5
75-89 ans .....	5
90 ans et + .....	5
Activité professionnelle .....	5
Agriculteurs .....	5
Artisans, Commerçants .....	5
Cadres et sup. ....	5
Professions intermédiaires .....	5
Employé .....	5
Ouvrier .....	5
Retraité .....	5
Autres .....	5
Niveau de diplôme .....	6
Sans diplôme ou CEP .....	6
Brevet, BEPC, DNB .....	6
CAP-BEP ou équivalent .....	6
BAC ou équivalent .....	6
BAC+2 .....	6
BAC+3 ou +4 .....	6
BAC+5 ou plus .....	6
Composition des ménages .....	6
Couple sans enfant .....	6
Couple avec enfant(s) .....	6
Famille monoparentale .....	6
Colocation / Autre .....	6
Personnes seules .....	6
Profil électoraux .....	7
Premier tour .....	7
Sécurité .....	8
Evolution du nombre d'infractions .....	8
Pour comparer .....	9
Services à la population .....	10
Commerce .....	10
Éducation .....	10
Villes autour de François .....	11
Avis sur la ville de François .....	12
Moyenne par critère .....	12
Villes autour de François .....	12
Répartition des avis par note .....	12
Répartition des avis par note .....	12

# Situation géographique



## i Informations clés

- **Région** : Nouvelle-Aquitaine
- **Département** : Deux-Sèvres
- **Code postal** : 79260
- **Superficie** : 9 km<sup>2</sup>



# Statistiques sur la population



Nombre d'habitants

**999**



Age moyen

**42 ans**



Pop active

**45.9%**



Taux chômage

**5.1%**



Pop densité

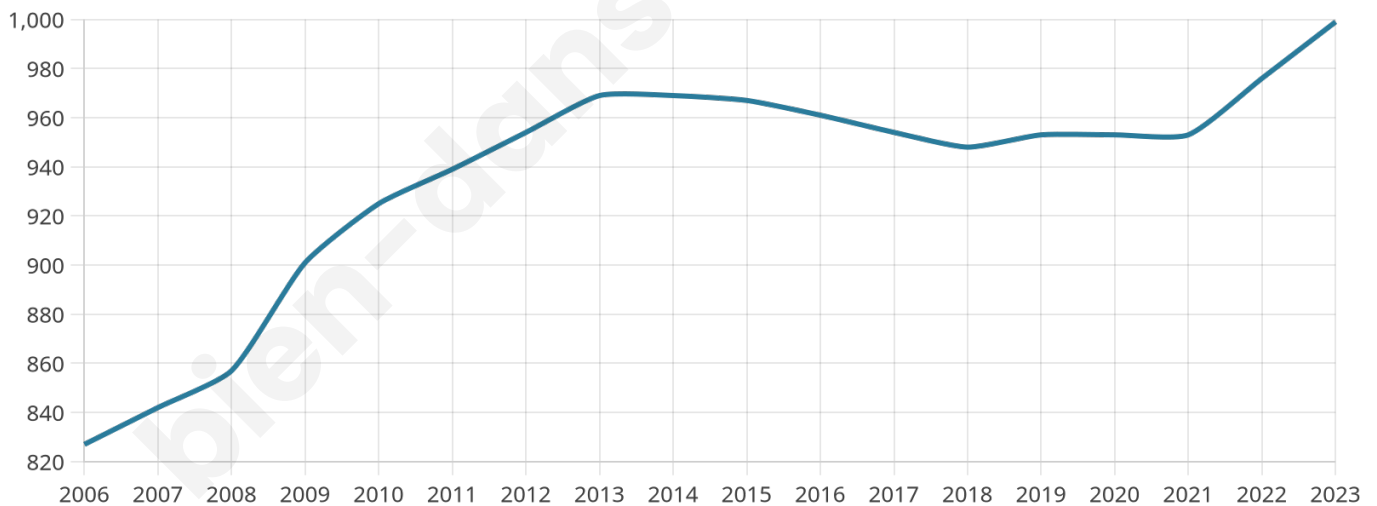
**111 h/km<sup>2</sup>**



Revenu moyen

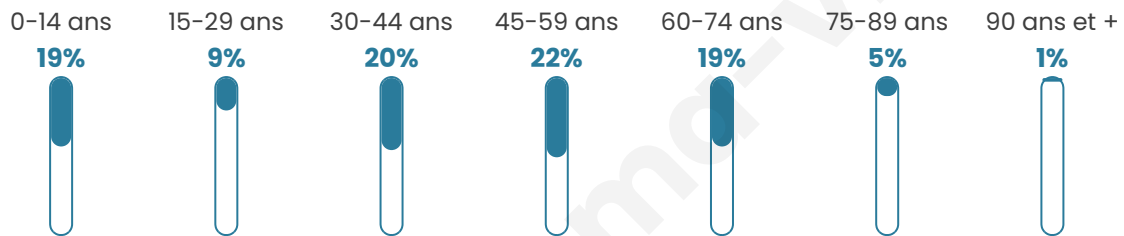
**27 610 €/an**

## Evolution du nombre d'habitants

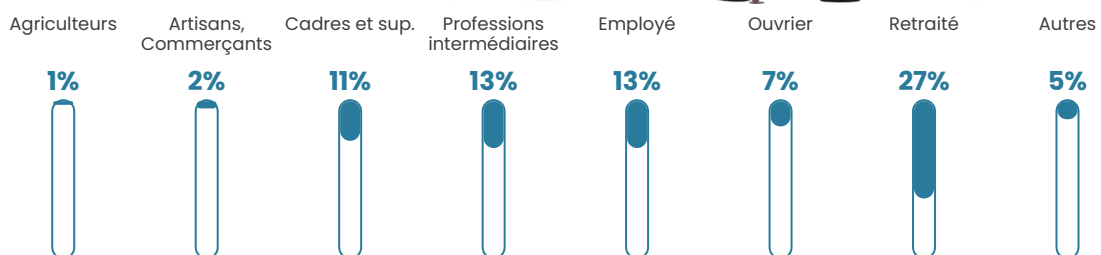


Sources : Institut national de la statistique et des études économiques (insee) selon Les dernières parutions officielles de 2024 portant sur les années 2020, 2021 et 2022.


## Tranche d'âge




## Activité professionnelle



## Niveau de diplôme



## Composition des ménages



# Profils électoraux

## Premier tour

	Emmanuel MACRON	39.41 %
	Marine LE PEN	19.63 %
	Jean-Luc MÉLENCHON	18.22 %
	Yannick JADOT	5.45 %
	Valérie PÉCRESE	3.12 %
	Fabien ROUSSEL	2.96 %
	Éric ZEMMOUR	2.96 %
	Nicolas DUPONT- AIGNAN	2.34 %
	Jean LASSALLE	2.18 %
	Anne HIDALGO	1.56 %
	Philippe POUTOU	1.25 %
	Nathalie ARTHAUD	0.93 %



### 771 inscrits

Participation : 85.73%

Votes blancs : 2.42%

Votes nuls : 0.45%

## Second tour

	Emmanuel MACRON	66,19 %
	Marine LE PEN	33,81 %

### 774 inscrits

Participation : 80.88%

Votes blancs : 6.87%

Votes nuls : 2.88%

# Sécurité



Agressions physiques / sexuelles

0



Cambriolages

0



Vols / dégradations

0



Stupéfiants

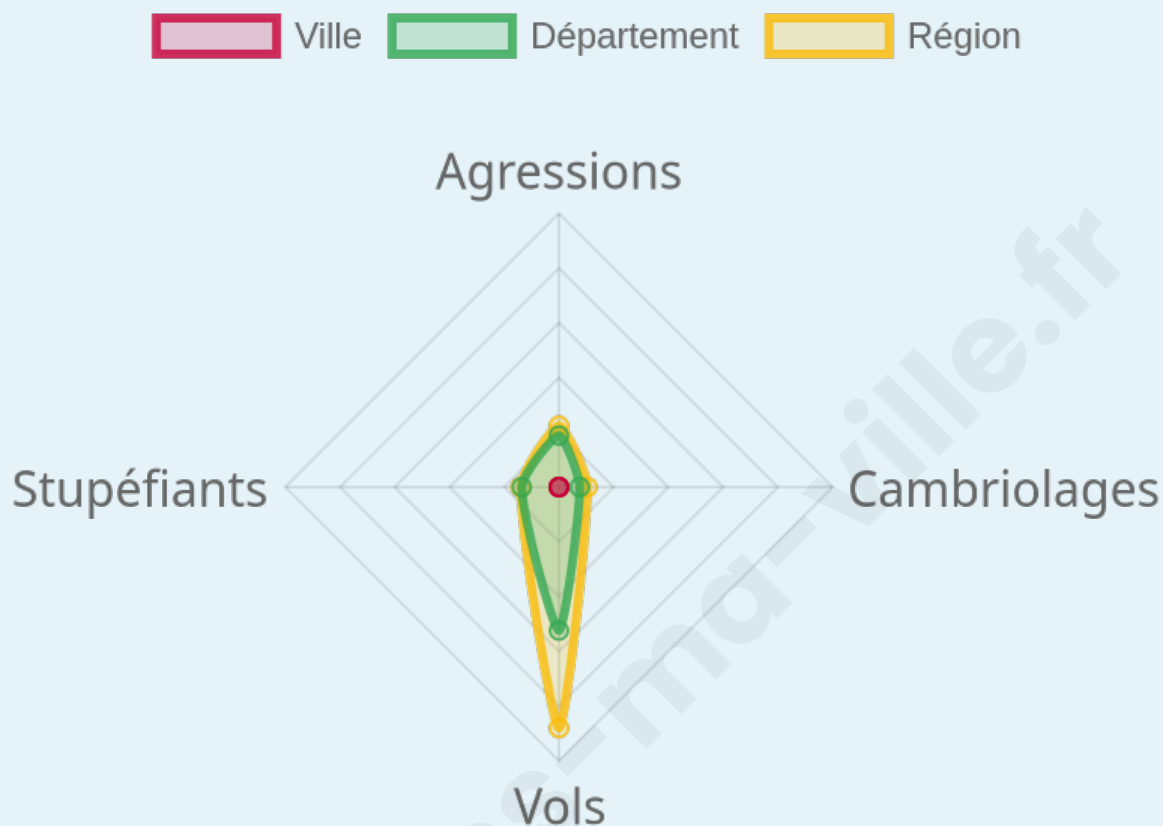
0

## Evolution du nombre d'infractions



## Pour comparer

(en proportion du nombre d'habitants)



Sources : Bases statistiques communale, départementale et régionale de la délinquance enregistrée par la police et la gendarmerie nationales selon les dernières parutions officielles de 2025 portant sur l'année 2024 ([data.gouv](https://data.gouv.fr)).

Agressions physiques / sexuelles : Violences sexuelles, coups et blessures volontaires intrafamiliaux, coups et blessures volontaires, autres coups, blessures volontaires et vols violents sans arme.

Cambriolages : Cambriolages de logements.

Vols : Vols avec armes, vols d'accessoires sur véhicules, vols dans les véhicules, vols de véhicules, vols sans violence contre des personnes, destructions, dégradations volontaires et escroqueries.

Stupéfiants : Trafic de stupéfiants dont (AFD) et usage de stupéfiants.

# Services à la population



## Commerce

Hypermarché	X <u>Chauray</u> 4km
Supermarché	X <u>Chauray</u> 3km
Superette	X <u>Chauray</u> 3km
Boulangerie	X <u>Chauray</u> 3km
Boucherie	X <u>Chauray</u> 3km
Restaurant	X <u>La Crèche</u> 2km
Garage	<b>2</b>
Station-service	X <u>Chauray</u> 3km
Banque	X <u>Chauray</u> 3km
La poste	X <u>La Crèche</u> 2km
Coiffeur	<b>1</b>
Tabac	X <u>Chauray</u> 4km
Bars / discothèque	X <u>Chauray</u> 3km
Bibliothèque	X <u>Niort</u> 6km
Cinéma	X <u>Niort</u> 10km
Vétérinaire	X <u>La Crèche</u> 4km



## Santé

Pharmacie	X <u>Chauray</u> 2km
Hôpital	X <u>Niort</u> 10km
Laboratoire d'analyses médicales	X <u>Chauray</u> 3km
Etablissement pour handicapé	X <u>Chauray</u> 2km
EHPA	X <u>Chauray</u> 2km
Médecin	X <u>Chauray</u> 3km
Dentiste	X <u>Chauray</u> 3km
Chirurgien	X <u>La Crèche</u> 4km
Dermatologue	X <u>Niort</u> 10km
Anesthésiste	X <u>Niort</u> 10km
Gastro-entérologue	X <u>Niort</u> 10km
Gynécologue	X <u>Niort</u> 10km
Cancérologue	X <u>Poitiers</u> 60km
Neurologue	X <u>Rouillé</u> 31km
Ophtalmologue	X <u>Niort</u> 9km
ORL	X <u>Niort</u> 10km
Cardiologue	X <u>Niort</u> 10km
Pédiatre	X <u>Aiffres</u> 10km
Pneumologue	X <u>Niort</u> 10km
Psychologue	X <u>Niort</u> 10km
Radiologue	X <u>Niort</u> 8km
Rhumatologue	X <u>Niort</u> 10km
Sage-femme	X <u>Vouillé</u> 6km



## Éducation

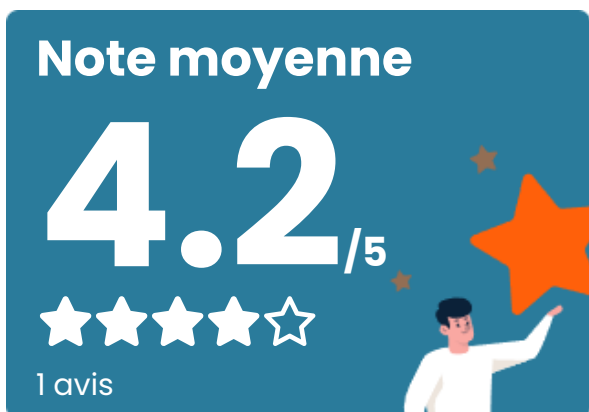
Crèche	X <u>Chauray</u> 1km
Ecole maternelle Public	X <u>Chauray</u> 2km
Ecole maternelle Privé	X <u>Marsac</u> 79km
Ecole primaire Public	<b>1</b>
Ecole primaire Privé	X <u>Chauray</u> 5km
Collège Public	X <u>La Crèche</u> 4km
Collège Privé	X <u>Chauray</u> 5km
Lycée Public	X <u>Niort</u> 9km
Lycée Privé	X <u>Niort</u> 7km

Sources : Base Sirene des entreprises et de leurs établissements selon les dernières parutions officielles de 2025 portant sur l'année 2024 ([data.gouv](#)). Liste, localisation et tarifs des professionnels de santé selon les dernières parutions officielles de 2025 portant sur l'année 2024 ([opendatasoft](#)) et FINISS Extraction du Fichier des établissements selon les dernières parutions officielles de 2025 portant sur l'année 2024 ([data.gouv](#)). Adresse et géolocalisation des établissements d'enseignement du premier et second degrés selon les dernières parutions officielles de 2025 portant sur l'année 2024 ([data.education.gouv](#))

## Villes autour de François

Ville	Habitants	Superficie	Pop densité	Pop active	Taux chômage	Revenu moyen	Prix immobilier
Saint-Gelais	2 220	16 km <sup>2</sup>	139 h/km <sup>2</sup>	50.5%	2.3%	26 510 €/an	1 670 €/m <sup>2</sup>
Chauray (8 avis)	7 221	14 km <sup>2</sup>	516 h/km <sup>2</sup>	46.5%	3.2%	26 010 €/an	1 805 €/m <sup>2</sup>
La Crèche (4 avis)	5 662	34 km <sup>2</sup>	167 h/km <sup>2</sup>	47.3%	2.6%	25 010 €/an	1 399 €/m <sup>2</sup>
Échiré (2 avis)	3 549	31 km <sup>2</sup>	114 h/km <sup>2</sup>	46%	3.2%	25 850 €/an	1 653 €/m <sup>2</sup>
Cherveux	1 885	22 km <sup>2</sup>	86 h/km <sup>2</sup>	49%	1.9%	24 540 €/an	1 291 €/m <sup>2</sup>
Vouillé	3 566	22 km <sup>2</sup>	162 h/km <sup>2</sup>	45.2%	2.3%	26 430 €/an	1 562 €/m <sup>2</sup>
Fressines (1 avis)	1 757	9 km <sup>2</sup>	195 h/km <sup>2</sup>	50.8%	2.6%	26 070 €/an	1 618 €/m <sup>2</sup>
Sainte-Néomaye	1 359	10 km <sup>2</sup>	136 h/km <sup>2</sup>	49.9%	3.9%	23 810 €/an	1 439 €/m <sup>2</sup>
Azay-le-Brûlé	1 927	22 km <sup>2</sup>	88 h/km <sup>2</sup>	49.6%	2%	24 070 €/an	1 375 €/m <sup>2</sup>
Sciecq	659	4 km <sup>2</sup>	165 h/km <sup>2</sup>	40.1%	2.3%	27 040 €/an	1 450 €/m <sup>2</sup>
Auge	892	23 km <sup>2</sup>	39 h/km <sup>2</sup>	50%	4.1%	23 210 €/an	1 264 €/m <sup>2</sup>
Romans (1 avis)	690	11 km <sup>2</sup>	63 h/km <sup>2</sup>	53.2%	4.2%	23 950 €/an	1 517 €/m <sup>2</sup>
Saint-Christophe-sur-Roc	558	11 km <sup>2</sup>	51 h/km <sup>2</sup>	55.2%	3.9%	23 470 €/an	627 €/m <sup>2</sup>
Aigondigné (1 avis)	4 710	69 km <sup>2</sup>	68 h/km <sup>2</sup>	50.1%	3%	24 740 €/an	1 270 €/m <sup>2</sup>
Niort (54 avis)	59 854	68 km <sup>2</sup>	880 h/km <sup>2</sup>	46.9%	5.8%	23 120 €/an	1 563 €/m <sup>2</sup>

# Avis sur la ville de François



## Moyenne par critère



## Villes autour de François

Ville	Note globale	Sécurité	Éducation	Sport Loisir	Environnement	Vie pratique
Saint-Gelais	-	-	-	-	-	-
Chauray (8 avis)	3.6	3.1	3.6	3.9	3.6	3.5
La Crèche (4 avis)	<b>4.2</b>	<b>4.3</b>	<b>4.3</b>	<b>4.0</b>	<b>4.5</b>	<b>4.0</b>
Échiré (2 avis)	<b>4.2</b>	<b>4.5</b>	<b>4.5</b>	<b>4.0</b>	<b>4.0</b>	<b>4.0</b>
Cherveux	-	-	-	-	-	-
Vouillé	-	-	-	-	-	-
Fressines (1 avis)	<b>4.2</b>	<b>5.0</b>	<b>4.0</b>	<b>4.0</b>	<b>4.0</b>	<b>4.0</b>
Sainte-Néomaye	-	-	-	-	-	-
Azay-le-Brûlé	-	-	-	-	-	-
Sciecq	-	-	-	-	-	-
Auge	-	-	-	-	-	-
Romans (1 avis)	2.8	<b>5.0</b>	2.0	<b>4.0</b>	3.0	<b>0.0</b>
Saint-Christophe-sur-Roc	-	-	-	-	-	-
Aigondigné (1 avis)	3.4	<b>4.0</b>	<b>4.0</b>	2.0	<b>4.0</b>	3.0
Niort (54 avis)	3.1	2.7	3.2	3.1	3.3	3.0



# Vous aimez votre ville ? Notez-la !

Et faites-nous part de vos remarques constructives



Avec

**BIEN** dans ma **VILLE** 