



Version web

# Ville de Francières

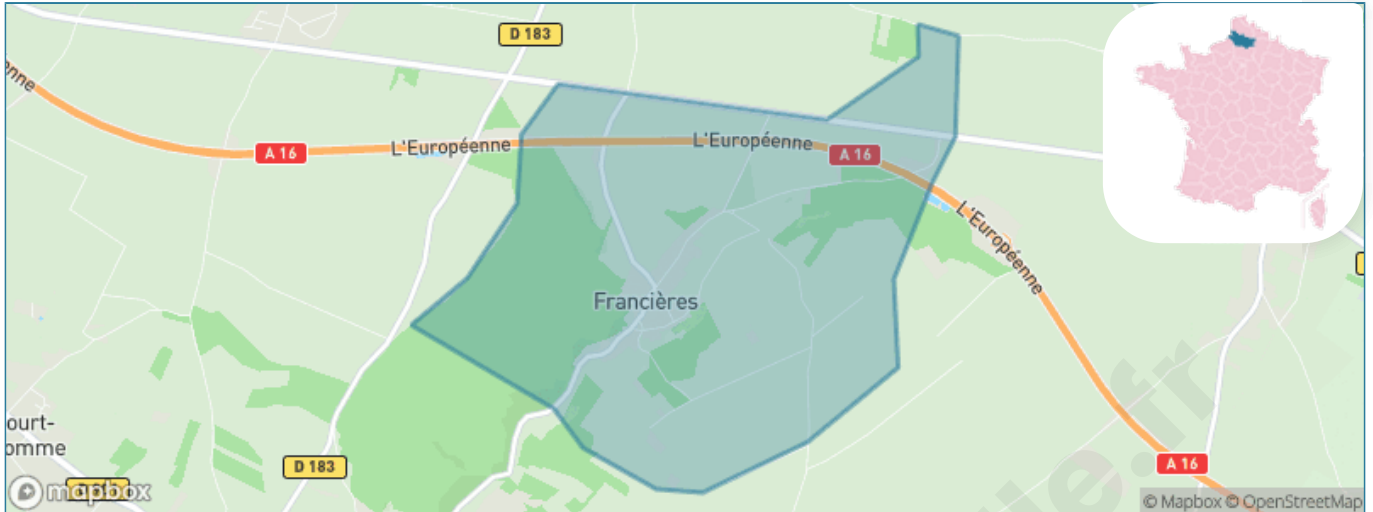
Présenté par



# Sommaire

Situation géographique .....	3
Statistiques sur la population .....	4
Evolution du nombre d'habitants .....	4
Tranche d'âge .....	5
0-14 ans .....	5
15-29 ans .....	5
30-44 ans .....	5
45-59 ans .....	5
60-74 ans .....	5
75-89 ans .....	5
90 ans et + .....	5
Activité professionnelle .....	5
Agriculteurs .....	5
Artisans, Commerçants .....	5
Cadres et sup. ....	5
Professions intermédiaires .....	5
Employé .....	5
Ouvrier .....	5
Retraité .....	5
Autres .....	5
Niveau de diplôme .....	6
Sans diplôme ou CEP .....	6
Brevet, BEPC, DNB .....	6
CAP-BEP ou équivalent .....	6
BAC ou équivalent .....	6
BAC+2 .....	6
BAC+3 ou +4 .....	6
BAC+5 ou plus .....	6
Composition des ménages .....	6
Couple sans enfant .....	6
Couple avec enfant(s) .....	6
Famille monoparentale .....	6
Colocation / Autre .....	6
Personnes seules .....	6
Profils électoraux .....	7
Premier tour .....	7
Sécurité .....	8
Evolution du nombre d'infractions .....	8
Pour comparer .....	9
Services à la population .....	10
Commerce .....	10
Éducation .....	10
Villes autour de Francières .....	11

# Situation géographique



## i Informations clés

- **Région** : Hauts-de-France
- **Département** : Somme
- **Code postal** : 80690
- **Superficie** : 5 km<sup>2</sup>



# Statistiques sur la population



Nombre d'habitants

**176**



Age moyen

**43 ans**



Pop active

**52.3%**



Taux chômage

**6.4%**



Pop densité

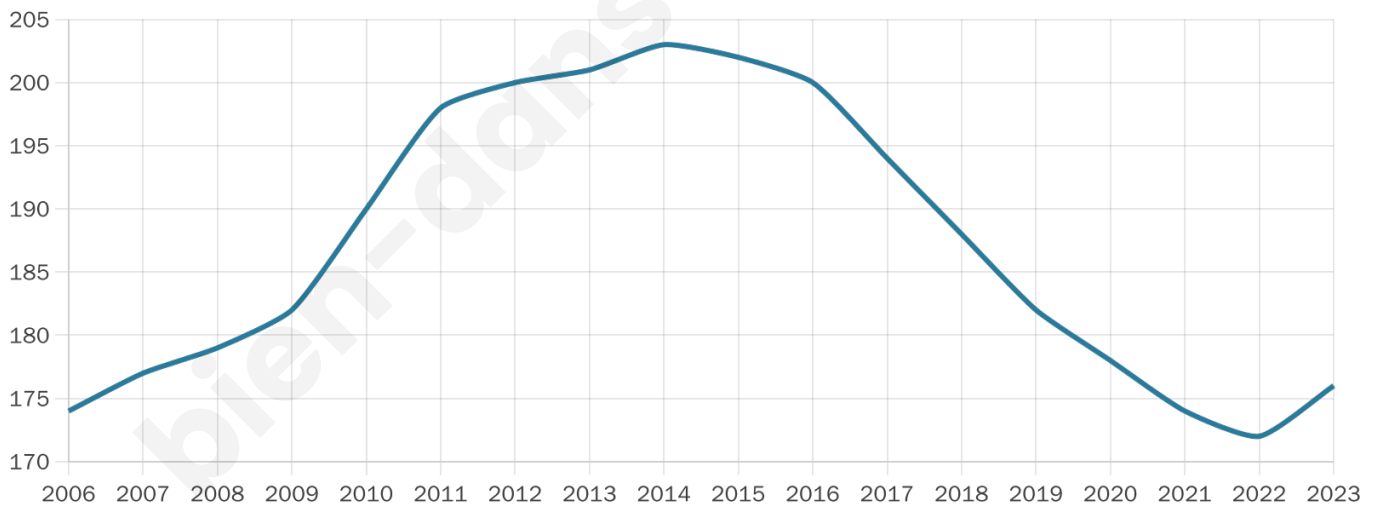
**35 h/km<sup>2</sup>**



Revenu moyen

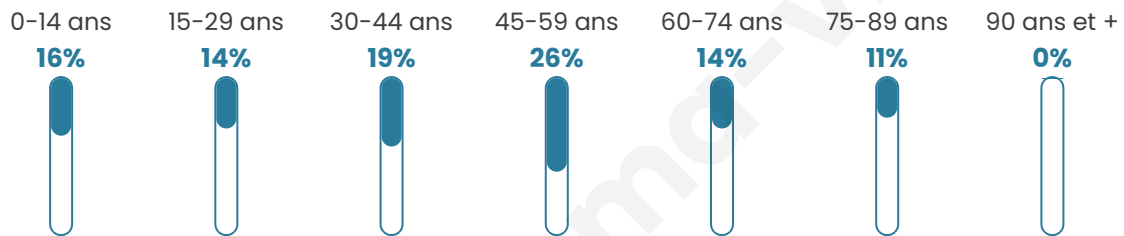
**25 000 €/an**

## Evolution du nombre d'habitants

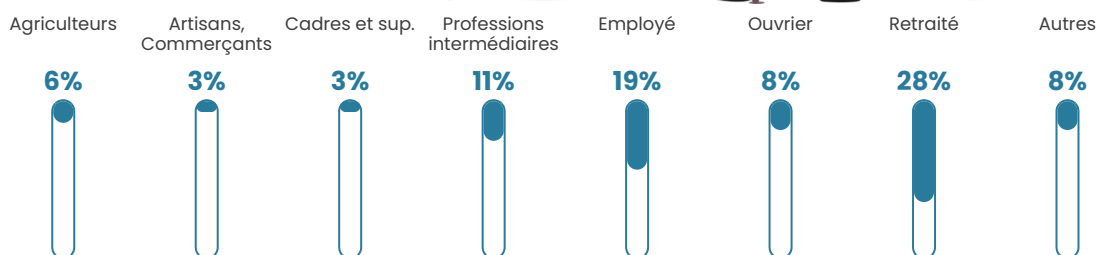


Sources : Institut national de la statistique et des études économiques (insee) selon Les dernières parutions officielles de 2024 portant sur les années 2020, 2021 et 2022.


## Tranche d'âge




## Activité professionnelle



## Niveau de diplôme










## Composition des ménages



# Profils électoraux

## Premier tour

	Marine LE PEN	31.16 %
	Emmanuel MACRON	25.36 %
	Éric ZEMMOUR	13.77 %
	Jean-Luc MÉLENCHON	11.59 %
	Valérie PÉCRESE	5.07 %
	Jean LASSALLE	4.35 %
	Yannick JADOT	4.35 %
	Fabien ROUSSEL	2.17 %
	Nathalie ARTHAUD	0.72 %
	Philippe POUTOU	0.72 %
	Nicolas DUPONT-AIGNAN	0.72 %
	Anne HIDALGO	0.00 %



### 168 inscrits

Participation : 86.31%

Votes blancs : 2.76%

Votes nuls : 2.07%

## Second tour

	Emmanuel MACRON	42,22 %
	Marine LE PEN	57,78 %

### 168 inscrits

Participation : 85.12%

Votes blancs : 4.2%

Votes nuls : 1.4%

# Sécurité



Agressions physiques / sexuelles

0



Cambriolages

0



Vols / dégradations

0



Stupéfiants

0

## Evolution du nombre d'infractions



## Pour comparer

(en proportion du nombre d'habitants)



Sources : Bases statistiques communale, départementale et régionale de la délinquance enregistrée par la police et la gendarmerie nationales selon les dernières parutions officielles de 2025 portant sur l'année 2024 ([data.gouv](https://data.gouv.fr)).

Agressions physiques / sexuelles : Violences sexuelles, coups et blessures volontaires intrafamiliaux, coups et blessures volontaires, autres coups, blessures volontaires et vols violents sans arme.

Cambriolages : Cambriolages de logements.

Vols : Vols avec armes, vols d'accessoires sur véhicules, vols dans les véhicules, vols de véhicules, vols sans violence contre des personnes, destructions, dégradations volontaires et escroqueries.

Stupéfiants : Trafic de stupéfiants dont (AFD) et usage de stupéfiants.

# Services à la population



## Commerce

Hypermarché	X <a href="#">Abbeville</a> 7km
Supermarché	X <a href="#">Pont-Remy</a> 3km
Superette	X <a href="#">Ailly-le-Haut-Clocher</a> 4km
Boulangerie	X <a href="#">Pont-Remy</a> 3km
Boucherie	X <a href="#">Abbeville</a> 7km
Restaurant	X <a href="#">Eaucourt-sur-Somme</a> 3km
Garage	X <a href="#">Pont-Remy</a> 2km
Station-service	X <a href="#">Pont-Remy</a> 2km
Banque	X <a href="#">Longpré-les-Corps-Saints</a> 7km
La poste	X <a href="#">Pont-Remy</a> 2km
Coiffeur	X <a href="#">Pont-Remy</a> 2km
Tabac	X <a href="#">Saint-Riquier</a> 7km
Bars / discothèque	X <a href="#">Pont-Remy</a> 2km
Bibliothèque	X <a href="#">Abbeville</a> 8km
Cinéma	X <a href="#">Abbeville</a> 8km
Vétérinaire	X <a href="#">Saint-Riquier</a> 7km



## Santé

Pharmacie	X <a href="#">Pont-Remy</a> 3km
Hôpital	X <a href="#">Abbeville</a> 7km
Laboratoire d'analyses médicales	X <a href="#">Abbeville</a> 8km
Etablissement pour handicapé	X <a href="#">Abbeville</a> 7km
EHPA	X <a href="#">Abbeville</a> 7km
Médecin	X <a href="#">Pont-Remy</a> 3km
Dentiste	X <a href="#">Ailly-le-Haut-Clocher</a> 5km
Chirurgien	X <a href="#">Abbeville</a> 6km
Dermatologue	X <a href="#">Abbeville</a> 6km
Anesthésiste	X <a href="#">Abbeville</a> 6km
Gastro-entérologue	X <a href="#">Abbeville</a> 6km
Gynécologue	X <a href="#">Abbeville</a> 8km
Cancérologue	X <a href="#">Amiens</a> 34km
Neurologue	X <a href="#">Drucat</a> 10km
Ophtalmologue	X <a href="#">Vauchelles-les-Quesnoy</a> 6km
ORL	X <a href="#">Abbeville</a> 8km
Cardiologue	X <a href="#">Abbeville</a> 6km
Pédiatre	X <a href="#">Abbeville</a> 8km
Pneumologue	X <a href="#">Abbeville</a> 8km
Psychologue	X <a href="#">Pont-Remy</a> 3km
Radiologue	X <a href="#">Abbeville</a> 6km
Rhumatologue	X <a href="#">Abbeville</a> 6km
Sage-femme	X <a href="#">Saint-Riquier</a> 7km



## Éducation

Crèche	X <a href="#">Pont-Remy</a> 2km
Ecole maternelle Public	X <a href="#">Épagnie-Épagnette</a> 6km
Ecole maternelle Privé	X <a href="#">Amiens</a> 32km
Ecole primaire Public	X <a href="#">Pont-Remy</a> 2km
Ecole primaire Privé	X <a href="#">Abbeville</a> 8km
Collège Public	X <a href="#">Ailly-le-Haut-Clocher</a> 5km
Collège Privé	X <a href="#">Abbeville</a> 8km
Lycée Public	X <a href="#">Abbeville</a> 8km
Lycée Privé	X <a href="#">Abbeville</a> 8km

Sources : Base Sirene des entreprises et de leurs établissements selon les dernières parutions officielles de 2025 portant sur l'année 2024 ([data.gouv](#)). Liste, localisation et tarifs des professionnels de santé selon les dernières parutions officielles de 2025 portant sur l'année 2024 ([opendatasoft](#)) et FINISS Extraction du Fichier des établissements selon les dernières parutions officielles de 2025 portant sur l'année 2024 ([data.gouv](#)). Adresse et géolocalisation des établissements d'enseignement du premier et second degrés selon les dernières parutions officielles de 2025 portant sur l'année 2024 ([data.education.gouv](#))

## Villes autour de Francières

Ville	Habitants	Superficie	Pop densité	Pop active	Taux chômage	Revenu moyen	Prix immobilier
Buigny-l'Abbé	341	7 km <sup>2</sup>	49 h/km <sup>2</sup>	42.5%	3.5%	24 440 €/an	1 915 €/m <sup>2</sup>
Bellancourt	494	6 km <sup>2</sup>	82 h/km <sup>2</sup>	46.8%	3.6%	26 810 €/an	1 732 €/m <sup>2</sup>
Pont-Remy (1 avis)	1 438	9 km <sup>2</sup>	160 h/km <sup>2</sup>	43.5%	7.7%	18 540 €/an	1 214 €/m <sup>2</sup>
Eaucourt-sur-Somme	357	4 km <sup>2</sup>	89 h/km <sup>2</sup>	47.1%	3.1%	23 550 €/an	1 587 €/m <sup>2</sup>
Fontaine-sur-Somme	502	15 km <sup>2</sup>	33 h/km <sup>2</sup>	47.2%	5.8%	22 020 €/an	1 134 €/m <sup>2</sup>
Cocquerel	220	9 km <sup>2</sup>	24 h/km <sup>2</sup>	46.4%	3.2%	22 540 €/an	1 499 €/m <sup>2</sup>
Érondelle	504	4 km <sup>2</sup>	126 h/km <sup>2</sup>	50.8%	2.4%	22 310 €/an	1 506 €/m <sup>2</sup>
Yaucourt-Bussus	247	7 km <sup>2</sup>	35 h/km <sup>2</sup>	51%	5.7%	22 300 €/an	1 011 €/m <sup>2</sup>
Liercourt	327	5 km <sup>2</sup>	65 h/km <sup>2</sup>	45.9%	4.6%	20 640 €/an	1 137 €/m <sup>2</sup>
Épagne-Épagnette	510	6 km <sup>2</sup>	85 h/km <sup>2</sup>	40.8%	2.9%	25 540 €/an	1 450 €/m <sup>2</sup>
Ailly-le-Haut-Clocher (1 avis)	1 024	10 km <sup>2</sup>	102 h/km <sup>2</sup>	44.9%	5.7%	23 330 €/an	1 496 €/m <sup>2</sup>
Vauchelles-les-Quesnoy	815	6 km <sup>2</sup>	136 h/km <sup>2</sup>	47.1%	5.2%	23 070 €/an	1 626 €/m <sup>2</sup>
Long	590	9 km <sup>2</sup>	66 h/km <sup>2</sup>	51%	6.1%	20 030 €/an	1 260 €/m <sup>2</sup>
Sorel-en-Vimeu	235	4 km <sup>2</sup>	59 h/km <sup>2</sup>	47.7%	4.7%	22 540 €/an	851 €/m <sup>2</sup>
Villers-sous-Ailly	167	6 km <sup>2</sup>	28 h/km <sup>2</sup>	51.5%	5.4%	23 650 €/an	712 €/m <sup>2</sup>

bien-dans-ma-ville.fr



# Vous aimez votre ville ? Notez-la !

Et faites-nous part de vos remarques constructives



Avec

**BIEN** dans ma **VILLE** 