



Version web

Ville de Fraisse

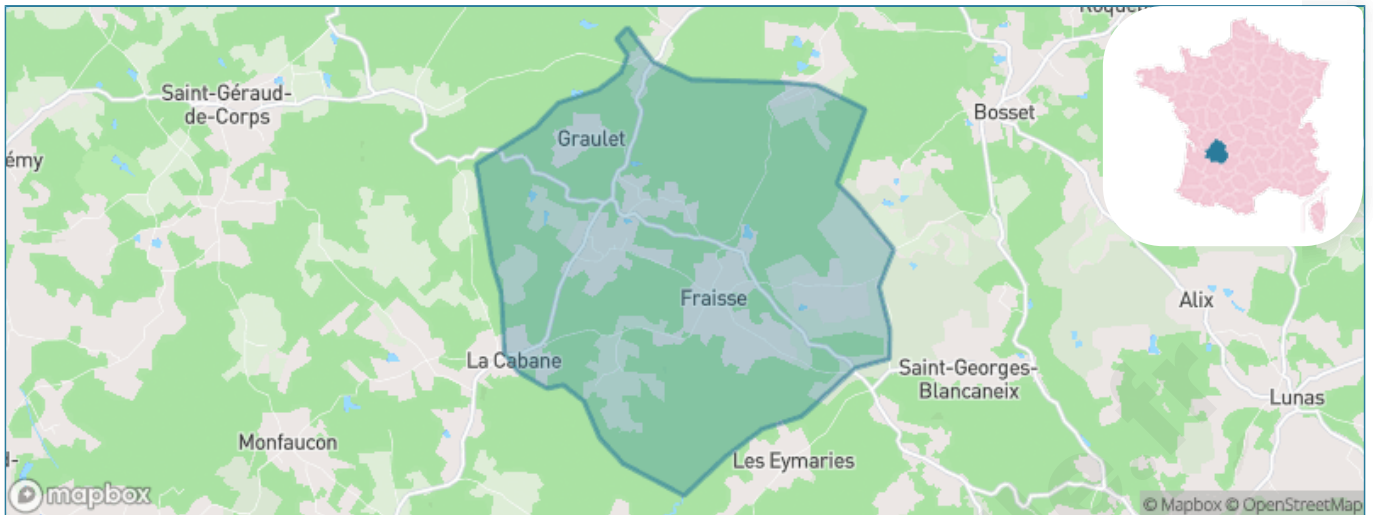
Présenté par

BIEN dans
ma **VILLE** 

Sommaire

Situation géographique	3
Statistiques sur la population	4
Evolution du nombre d'habitants	4
Tranche d'âge	5
0-14 ans	5
15-29 ans	5
30-44 ans	5
45-59 ans	5
60-74 ans	5
75-89 ans	5
90 ans et +	5
Activité professionnelle	5
Agriculteurs	5
Artisans, Commerçants	5
Cadres et sup.	5
Professions intermédiaires	5
Employé	5
Ouvrier	5
Retraité	5
Autres	5
Niveau de diplôme	6
Sans diplôme ou CEP	6
Brevet, BEPC, DNB	6
CAP-BEP ou équivalent	6
BAC ou équivalent	6
BAC+2	6
BAC+3 ou +4	6
BAC+5 ou plus	6
Composition des ménages	6
Couple sans enfant	6
Couple avec enfant(s)	6
Famille monoparentale	6
Colocation / Autre	6
Personnes seules	6
Profils électoraux	7
Premier tour	7
Sécurité	8
Evolution du nombre d'infractions	8
Pour comparer	9
Services à la population	10
Commerce	10
Éducation	10
Villes autour de Fraisse	11

Situation géographique



i Informations clés

- **Région** : Nouvelle-Aquitaine
- **Département** : Dordogne
- **Code postal** : 24130
- **Superficie** : 21 km²



Statistiques sur la population



Nombre d'habitants

171



Age moyen

42 ans



Pop active

50.3%



Taux chômage

11%



Pop densité

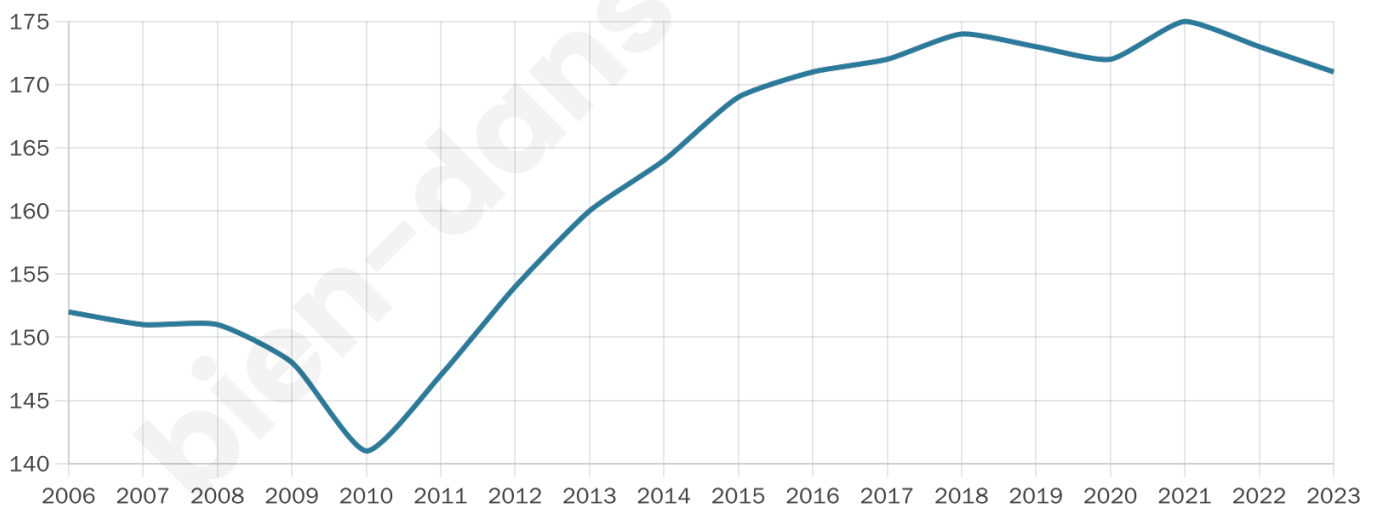
8 h/km²



Revenu moyen

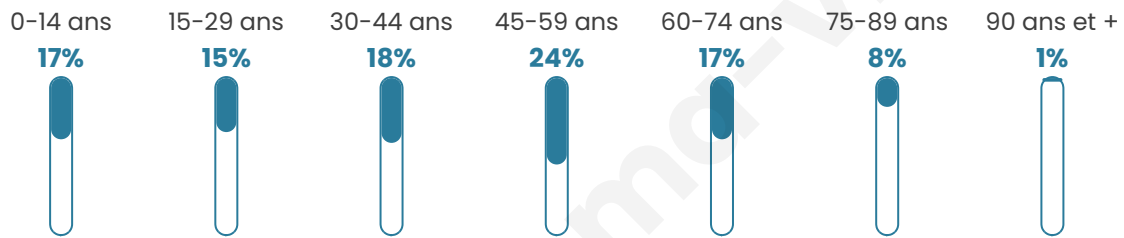
21 770 €/an

Evolution du nombre d'habitants

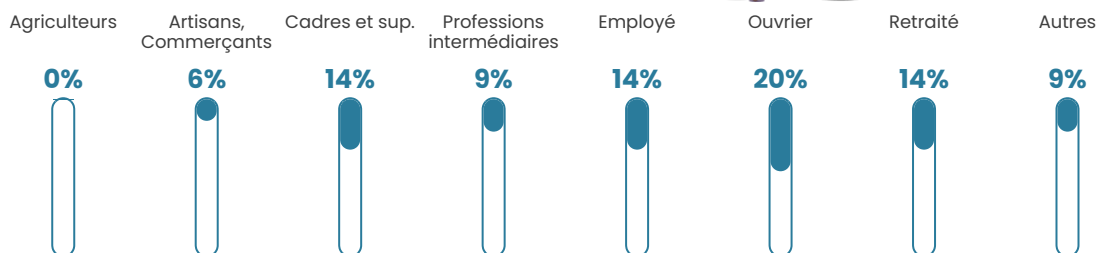


Sources : Institut national de la statistique et des études économiques (insee) selon Les dernières parutions officielles de 2024 portant sur les années 2020, 2021 et 2022.


Tranche d'âge




Activité professionnelle



Niveau de diplôme








Composition des ménages



Profils électoraux

Premier tour

	Marine LE PEN	32.50 %
	Emmanuel MACRON	20.83 %
	Jean-Luc MÉLENCHON	18.33 %
	Jean LASSALLE	9.17 %
	Valérie PÉCRESSÉ	5.00 %
	Nicolas DUPONT-AIGNAN	4.17 %
	Éric ZEMMOUR	3.33 %
	Anne HIDALGO	2.50 %
	Nathalie ARTHAUD	1.67 %
	Yannick JADOT	1.67 %
	Fabien ROUSSEL	0.83 %
	Philippe POUTOU	0.00 %



146 inscrits

Participation : 84.25%

Votes blancs : 0.81%

Votes nuls : 1.63%

Second tour

	Emmanuel MACRON	44,55 %
	Marine LE PEN	55,45 %

146 inscrits

Participation : 83.56%

Votes blancs : 5.74%

Votes nuls : 4.1%

Sécurité



Agressions physiques / sexuelles

0



Cambriolages

0



Vols / dégradations

0



Stupéfiants

0

Evolution du nombre d'infractions



Pour comparer

(en proportion du nombre d'habitants)



Sources : Bases statistiques communale, départementale et régionale de la délinquance enregistrée par la police et la gendarmerie nationales selon les dernières parutions officielles de 2025 portant sur l'année 2024 ([data.gouv](https://data.gouv.fr)).

Agressions physiques / sexuelles : Violences sexuelles, coups et blessures volontaires intrafamiliaux, coups et blessures volontaires, autres coups, blessures volontaires et vols violents sans arme.

Cambriolages : Cambriolages de logements.

Vols : Vols avec armes, vols d'accessoires sur véhicules, vols dans les véhicules, vols de véhicules, vols sans violence contre des personnes, destructions, dégradations volontaires et escroqueries.

Stupéfiants : Trafic de stupéfiants dont (AFD) et usage de stupéfiants.

Services à la population



Commerce

Hypermarché	X Pineuilh 13km
Supermarché	X La Force 9km
Superette	X Le Fleix 7km
Boulangerie	X Le Fleix 7km
Boucherie	X Sainte-Foy-la-Grande 12km
Restaurant	X Saint-Géraud-de-Corps 6km
Garage	X La Force 8km
Station-service	X La Force 9km
Banque	X La Force 9km
La poste	X Port-Sainte-Foy-et-Ponchapt 8km
Coiffeur	1
Tabac	X Bosset 7km
Bars / discothèque	X La Force 9km
Bibliothèque	X Monfaucon 7km
Cinéma	X Sainte-Foy-la-Grande 12km
Vétérinaire	X La Force 9km



Santé

Pharmacie	X Le Fleix 8km
Hôpital	X Sainte-Foy-la-Grande 12km
Laboratoire d'analyses médicales	X Sainte-Foy-la-Grande 12km
Etablissement pour handicapé	X La Force 10km
EHPA	X La Force 9km
Médecin	X La Force 8km
Dentiste	X Prigonrieux 12km
Chirurgien	X Montpon-Ménestérol 14km
Dermatologue	X Prigonrieux 14km
Anesthésiste	X Bergerac 18km
Gastro-entérologue	X Bergerac 18km
Gynécologue	X Bergerac 18km
Cancérologue	X Périgueux 43km
Neurologue	X Montpon-Ménestérol 14km
Ophtalmologue	X Montpon-Ménestérol 14km
ORL	X Bergerac 16km
Cardiologue	X Sainte-Foy-la-Grande 12km
Pédiatre	X Bergerac 16km
Pneumologue	X Libourne 43km
Psychologue	X Bergerac 17km
Radiologue	X Montpon-Ménestérol 13km
Rhumatologue	X Bergerac 18km
Sage-femme	X Bergerac 17km



Éducation

Crèche	X La Force 9km
Ecole maternelle Public	X Saint-Médard-de-Mussidan 12km
Ecole maternelle Privé	X Bordeaux 69km
Ecole primaire Public	X Beaupouyet 7km
Ecole primaire Privé	X Le Fleix 8km
Collège Public	X La Force 9km
Collège Privé	X Sainte-Foy-la-Grande 12km
Lycée Public	X Sainte-Foy-la-Grande 13km
Lycée Privé	X Bergerac 17km

Sources : Base Sirene des entreprises et de leurs établissements selon les dernières parutions officielles de 2025 portant sur l'année 2024 ([data.gouv](#)). Liste, localisation et tarifs des professionnels de santé selon les dernières parutions officielles de 2025 portant sur l'année 2024 ([opendatasoft](#)) et FINISS Extraction du Fichier des établissements selon les dernières parutions officielles de 2025 portant sur l'année 2024 ([data.gouv](#)). Adresse et géolocalisation des établissements d'enseignement du premier et second degrés selon les dernières parutions officielles de 2025 portant sur l'année 2024 ([data.education.gouv](#))

Villes autour de Fraisse

Ville	Habitants	Superficie	Pop densité	Pop active	Taux chômage	Revenu moyen	Prix immobilier
Saint-Georges-Blancaneix	275	13 km ²	21 h/km ²	44.7%	4%	22 660 €/an	1 571 €/m ²
Bosset	234	14 km ²	17 h/km ²	40.2%	2.6%	21 790 €/an	1 302 €/m ²
Monfaucon	285	24 km ²	12 h/km ²	47.7%	5.3%	19 200 €/an	1 387 €/m ²
Saint-Géry	239	18 km ²	13 h/km ²	42.3%	2.5%	19 190 €/an	1 125 €/m ²
Saint-Géraud-de-Corps (1 avis)	202	15 km ²	13 h/km ²	46%	2%	22 120 €/an	1 547 €/m ²
Saint-Sauveur-Lalande	149	9 km ²	17 h/km ²	37.6%	1.3%	21 040 €/an	752 €/m ²
Beaupouyet (1 avis)	553	22 km ²	25 h/km ²	39.8%	3.6%	19 920 €/an	878 €/m ²
Lunas	459	16 km ²	29 h/km ²	46.4%	7%	22 180 €/an	1 955 €/m ²
Le Fleix	1 488	18 km ²	83 h/km ²	39.6%	5.2%	20 970 €/an	1 234 €/m ²
La Force (3 avis)	2 702	15 km ²	180 h/km ²	42.5%	4.4%	22 110 €/an	1 612 €/m ²
Les Lèches	389	21 km ²	19 h/km ²	40.4%	5.1%	21 820 €/an	1 275 €/m ²
Saint-Pierre-d'Eyraud (2 avis)	1 795	26 km ²	69 h/km ²	45.2%	4.1%	21 160 €/an	1 235 €/m ²
Saint-Avit-Saint-Nazaire (1 avis)	1 503	18 km ²	84 h/km ²	41.6%	6.5%	20 700 €/an	1 560 €/m ²
Saint-Méard-de-Gurçon (1 avis)	809	28 km ²	29 h/km ²	46.2%	5.7%	21 000 €/an	1 015 €/m ²
Saint-Rémy	503	22 km ²	23 h/km ²	43.7%	5.4%	22 500 €/an	1 475 €/m ²

bien-dans-ma-ville.fr



Vous aimez votre ville ? Notez-la !

Et faites-nous part de vos remarques constructives



Avec

BIEN dans ma **VILLE** 