



Version web

# Ville de Frain

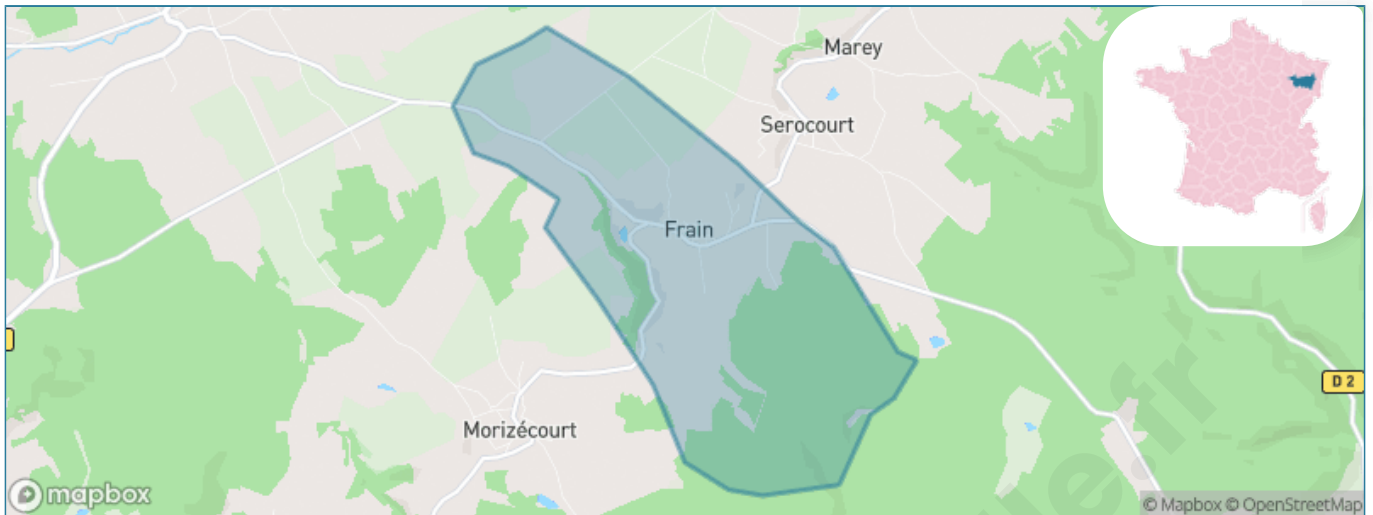
Présenté par

**BIEN** dans  
ma **VILLE** 

# Sommaire

Situation géographique .....	3
Statistiques sur la population .....	4
Evolution du nombre d'habitants .....	4
Tranche d'âge .....	5
0-14 ans .....	5
15-29 ans .....	5
30-44 ans .....	5
45-59 ans .....	5
60-74 ans .....	5
75-89 ans .....	5
90 ans et + .....	5
Activité professionnelle .....	5
Agriculteurs .....	5
Artisans, Commerçants .....	5
Cadres et sup. ....	5
Professions intermédiaires .....	5
Employé .....	5
Ouvrier .....	5
Retraité .....	5
Autres .....	5
Niveau de diplôme .....	6
Sans diplôme ou CEP .....	6
Brevet, BEPC, DNB .....	6
CAP-BEP ou équivalent .....	6
BAC ou équivalent .....	6
BAC+2 .....	6
BAC+3 ou +4 .....	6
BAC+5 ou plus .....	6
Composition des ménages .....	6
Couple sans enfant .....	6
Couple avec enfant(s) .....	6
Famille monoparentale .....	6
Colocation / Autre .....	6
Personnes seules .....	6
Profils électoraux .....	7
Premier tour .....	7
Sécurité .....	8
Evolution du nombre d'infractions .....	8
Pour comparer .....	9
Services à la population .....	10
Commerce .....	10
Éducation .....	10
Villes autour de Frain .....	12

# Situation géographique



## i Informations clés

- **Région** : Grand Est
- **Département** : Vosges
- **Code postal** : 88320
- **Superficie** : 7 km<sup>2</sup>



# Statistiques sur la population



Nombre d'habitants

**125**



Age moyen

**46 ans**



Pop active

**46.4%**



Taux chômage

**10.8%**



Pop densité

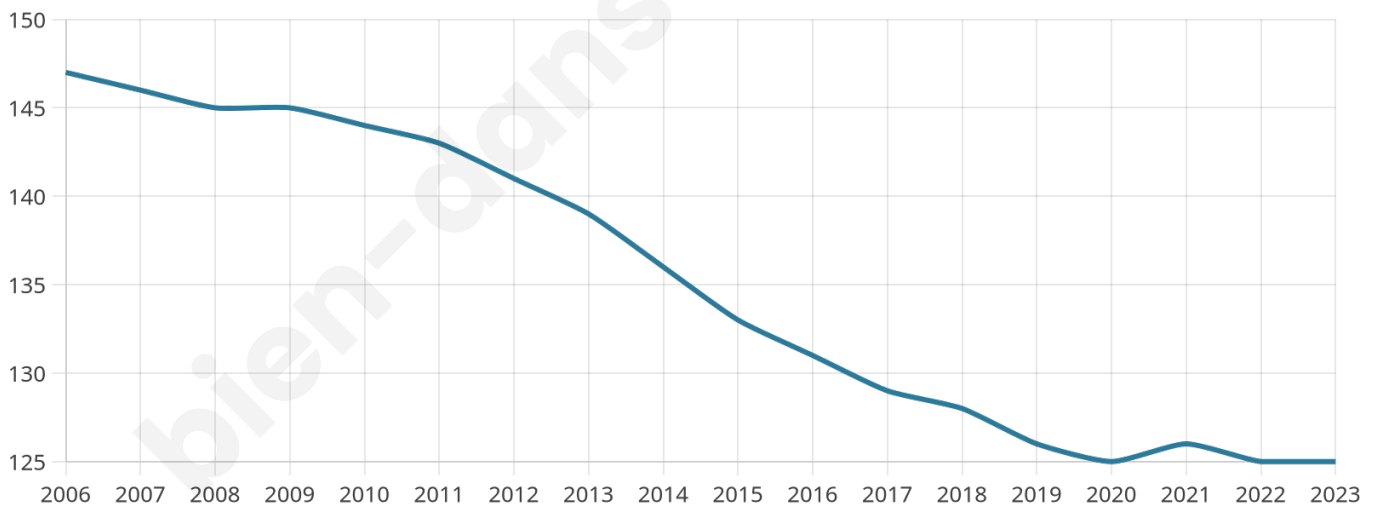
**18 h/km<sup>2</sup>**



Revenu moyen

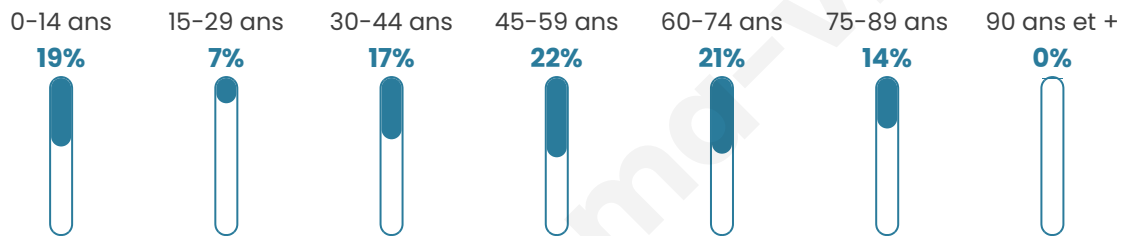
**21 190 €/an**

## Evolution du nombre d'habitants

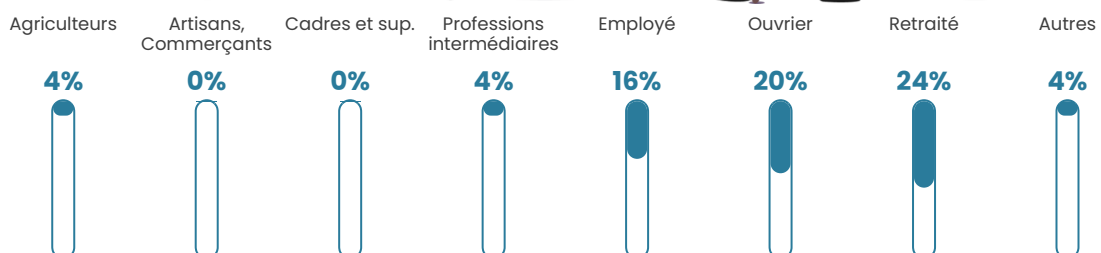


Sources : Institut national de la statistique et des études économiques (insee) selon Les dernières parutions officielles de 2024 portant sur les années 2020, 2021 et 2022.


## Tranche d'âge




## Activité professionnelle



## Niveau de diplôme




## Composition des ménages



# Profils électoraux



## Premier tour

	Marine LE PEN	34.44 %
	Emmanuel MACRON	27.78 %
	Jean-Luc MÉLENCHON	10.00 %
	Éric ZEMMOUR	8.89 %
	Valérie PÉCRESSE	6.67 %
	Nicolas DUPONT-AIGNAN	5.56 %
	Fabien ROUSSEL	2.22 %
	Yannick JADOT	2.22 %
	Jean LASSALLE	1.11 %
	Philippe POUTOU	1.11 %
	Nathalie ARTHAUD	0.00 %
	Anne HIDALGO	0.00 %

### 106 inscrits

Participation : 85.85%  
Votes blancs : 0.00%  
Votes nuls : 1.10%

## Second tour

	Emmanuel MACRON	43,82 %
	Marine LE PEN	56,18 %

### 106 inscrits

Participation : 88.68%  
Votes blancs : 3.19%  
Votes nuls : 2.13%

# Sécurité



Agressions physiques / sexuelles

0



Cambriolages

0



Vols / dégradations

0



Stupéfiants

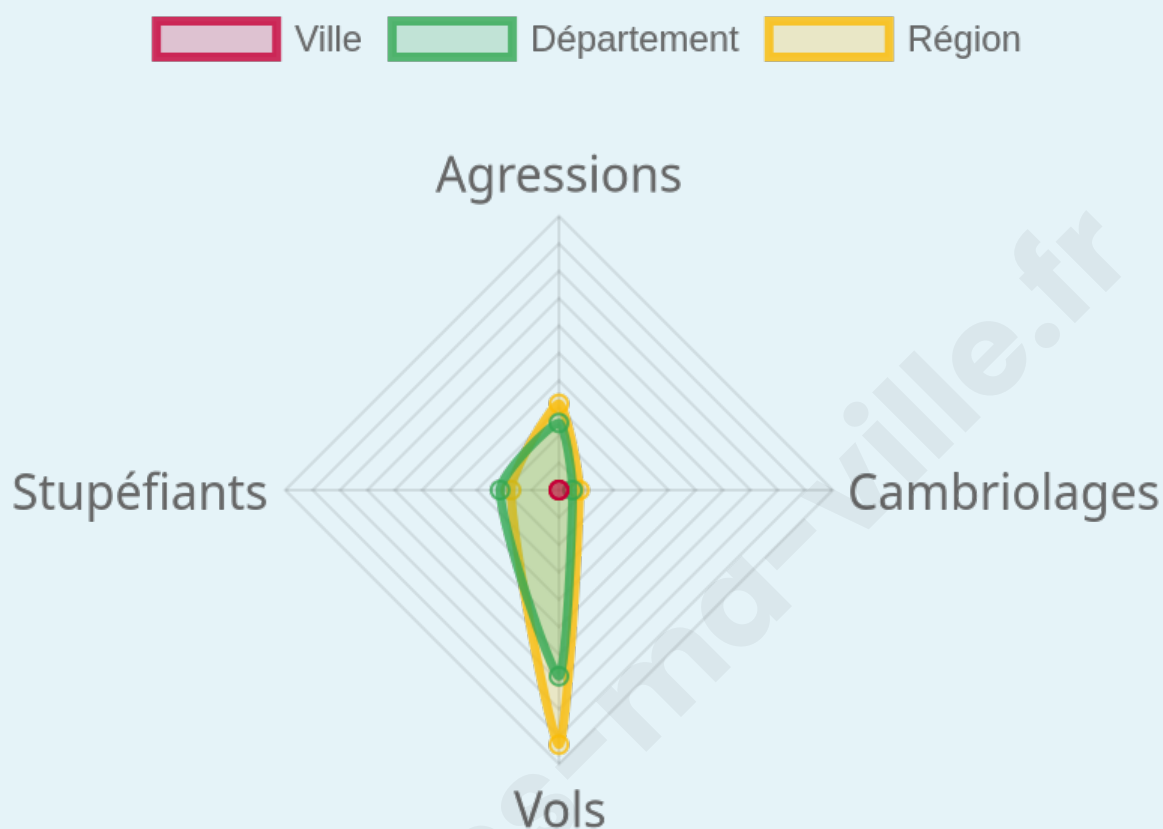
0

## Evolution du nombre d'infractions



## Pour comparer

(en proportion du nombre d'habitants)



Sources : Bases statistiques communale, départementale et régionale de la délinquance enregistrée par la police et la gendarmerie nationales selon les dernières parutions officielles de 2025 portant sur l'année 2024 ([data.gouv](https://data.gouv.fr)).

Agressions physiques / sexuelles : Violences sexuelles, coups et blessures volontaires intrafamiliaux, coups et blessures volontaires, autres coups, blessures volontaires et vols violents sans arme.

Cambriolages : Cambriolages de logements.

Vols : Vols avec armes, vols d'accessoires sur véhicules, vols dans les véhicules, vols de véhicules, vols sans violence contre des personnes, destructions, dégradations volontaires et escroqueries.

Stupéfiants : Trafic de stupéfiants dont (AFD) et usage de stupéfiants.

# Services à la population



## Commerce

Hypermarché	X <a href="#">Contrexéville</a> 11km
Supermarché	X <a href="#">Lamarche</a> 7km
Superette	X <a href="#">Monthureux-sur-Saône</a> 9km
Boulangerie	1
Boucherie	X <a href="#">Monthureux-sur-Saône</a> 9km
Restaurant	X <a href="#">Martigny-les-Bains</a> 5km
Garage	X <a href="#">Martigny-les-Bains</a> 5km
Station-service	X <a href="#">Lamarche</a> 7km
Banque	X <a href="#">Lamarche</a> 8km
La poste	X <a href="#">Bulgnéville</a> 13km
Coiffeur	X <a href="#">Martigny-les-Bains</a> 5km
Tabac	X <a href="#">Vittel</a> 14km
Bars / discothèque	X <a href="#">Bleurville</a> 7km
Bibliothèque	X <a href="#">Bourbonne-les-Bains</a> 18km
Cinéma	X <a href="#">Vittel</a> 14km
Vétérinaire	X <a href="#">Martigny-les-Bains</a> 5km



## Santé

Pharmacie	X <a href="#">Martigny-les-Bains</a> 5km
Hôpital	X <a href="#">Vittel</a> 14km
Laboratoire d'analyses médicales	X <a href="#">Vittel</a> 14km
Etablissement pour handicapé	X <a href="#">Monthureux-sur-Saône</a> 9km
EHPA	X <a href="#">Martigny-les-Bains</a> 5km
Médecin	X <a href="#">Martigny-les-Bains</a> 5km
Dentiste	X <a href="#">Contrexéville</a> 11km
Chirurgien	X <a href="#">Neufchâteau</a> 34km
Dermatologue	X <a href="#">Neufchâteau</a> 33km
Anesthésiste	X <a href="#">Épinal</a> 43km
Gastro-entérologue	X <a href="#">Épinal</a> 43km
Gynécologue	X <a href="#">Coussey</a> 39km
Cancérologue	X <a href="#">Nancy</a> 71km
Neurologue	X <a href="#">Épinal</a> 45km
Ophthalmologue	X <a href="#">Bulgnéville</a> 15km
ORL	X <a href="#">Épinal</a> 43km
Cardiologue	X <a href="#">Vittel</a> 14km
Pédiatre	X <a href="#">Épinal</a> 43km
Pneumologue	X <a href="#">Épinal</a> 44km
Psychologue	X <a href="#">Vittel</a> 14km
Radiologue	X <a href="#">Vittel</a> 14km
Rhumatologue	X <a href="#">Neufchâteau</a> 34km
Sage-femme	X <a href="#">Monthureux-sur-Saône</a> 9km



## Éducation

Crèche	X <a href="#">Bleurville</a> 6km
Ecole maternelle Public	X <a href="#">Viviers-le-Gras</a> 6km
Ecole maternelle Privé	X <a href="#">Domrémy-la-Pucelle</a> 43km
Ecole primaire Public	X <a href="#">Martigny-les-Bains</a> 5km
Ecole primaire Privé	X <a href="#">Mandres-sur-Vair</a> 16km
Collège Public	X <a href="#">Lamarche</a> 8km
Collège Privé	X <a href="#">Martigny-les-Bains</a> 5km
Lycée Public	X <a href="#">Contrexéville</a> 11km
Lycée Privé	X <a href="#">Mandres-sur-Vair</a> 16km

Sources : Base Sirene des entreprises et de leurs établissements selon les dernières parutions officielles de 2025 portant sur l'année 2024 ([data.gouv](https://data.gouv.fr)). Liste, localisation et tarifs des professionnels de santé selon les dernières parutions officielles de 2025 portant sur l'année 2024 ([opendatasoft](https://opendatasoft.com)) et FINESS Extraction du Fichier des établissements selon les dernières parutions officielles de 2025 portant sur l'année 2024 ([data.gouv](https://data.gouv.fr)). Adresse et géolocalisation des établissements d'enseignement du premier et second degrés selon les dernières parutions officielles de 2025 portant sur l'année 2024 ([data.education.gouv](https://data.education.gouv.fr))

bien-dans-ma-ville.fr

## Villes autour de Frain

Ville	Habitants	Superficie	Pop densité	Pop active	Taux chômage	Revenu moyen	Prix immobilier
Morizécourt	98	10 km <sup>2</sup>	10 h/km <sup>2</sup>	50%	6.1%	24 680 €/an	457 €/m <sup>2</sup>
Marey	72	7 km <sup>2</sup>	10 h/km <sup>2</sup>	33.3%	1.4%	NC	NC
Serocourt	84	11 km <sup>2</sup>	8 h/km <sup>2</sup>	53.6%	4.8%	NC	934 €/m <sup>2</sup>
Tignécourt	80	19 km <sup>2</sup>	4 h/km <sup>2</sup>	40%	1.3%	NC	596 €/m <sup>2</sup>
Serécourt	100	13 km <sup>2</sup>	8 h/km <sup>2</sup>	49%	4%	21 960 €/an	922 €/m <sup>2</sup>
Gignéville	77	5 km <sup>2</sup>	15 h/km <sup>2</sup>	42.9%	1.3%	NC	942 €/m <sup>2</sup>
Martigny-les-Bains	807	29 km <sup>2</sup>	28 h/km <sup>2</sup>	38.3%	5.1%	21 280 €/an	864 €/m <sup>2</sup>
Bleurville	281	20 km <sup>2</sup>	14 h/km <sup>2</sup>	39.5%	2.1%	22 470 €/an	918 €/m <sup>2</sup>
Viviers-le-Gras	181	9 km <sup>2</sup>	20 h/km <sup>2</sup>	43.6%	2.2%	22 410 €/an	1 012 €/m <sup>2</sup>
Nonville	185	8 km <sup>2</sup>	23 h/km <sup>2</sup>	47%	4.9%	19 470 €/an	669 €/m <sup>2</sup>
Provenchères-lès-Darney	143	9 km <sup>2</sup>	16 h/km <sup>2</sup>	49.7%	3.5%	24 170 €/an	609 €/m <sup>2</sup>
Lamarche (1 avis)	786	33 km <sup>2</sup>	24 h/km <sup>2</sup>	38%	6.9%	19 680 €/an	694 €/m <sup>2</sup>
Fouchécourt	40	4 km <sup>2</sup>	10 h/km <sup>2</sup>	37.5%	12.5%	NC	745 €/m <sup>2</sup>
Saint-Julien	103	14 km <sup>2</sup>	7 h/km <sup>2</sup>	45.6%	4.9%	23 520 €/an	579 €/m <sup>2</sup>
Dombrot-le-Sec	355	18 km <sup>2</sup>	20 h/km <sup>2</sup>	49.9%	3.9%	23 800 €/an	920 €/m <sup>2</sup>

bien-dans-ma-ville.fr



# Vous aimez votre ville ? Notez-la !

Et faites-nous part de vos remarques constructives



Avec

**BIEN** dans  
ma **VILLE** 