



Version web

Ville de Fraignot-et-Vesvrotte

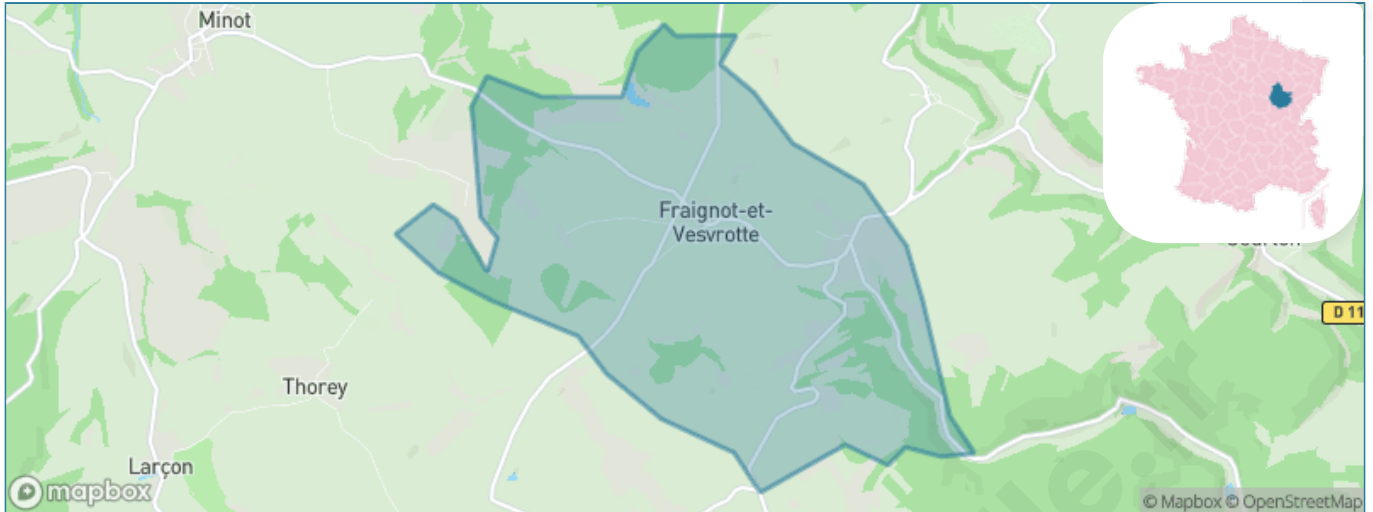
Présenté par

BIEN dans
ma **VILLE** 

Sommaire

Situation géographique	3
Statistiques sur la population	4
Evolution du nombre d'habitants	4
Tranche d'âge	5
0-14 ans	5
15-29 ans	5
30-44 ans	5
45-59 ans	5
60-74 ans	5
75-89 ans	5
90 ans et +	5
Activité professionnelle	5
Agriculteurs	5
Artisans, Commerçants	5
Cadres et sup.	5
Professions intermédiaires	5
Employé	5
Ouvrier	5
Retraité	5
Autres	5
Niveau de diplôme	6
Sans diplôme ou CEP	6
Brevet, BEPC, DNB	6
CAP-BEP ou équivalent	6
BAC ou équivalent	6
BAC+2	6
BAC+3 ou +4	6
BAC+5 ou plus	6
Composition des ménages	6
Couple sans enfant	6
Couple avec enfant(s)	6
Famille monoparentale	6
Colocation / Autre	6
Personnes seules	6
Profils électoraux	7
Premier tour	7
Sécurité	9
Evolution du nombre d'infractions	9
Pour comparer	10
Services à la population	11
Commerce	11
Éducation	11
Villes autour de Fraignot-et-Vesvrotte	12

Situation géographique



i Informations clés

- **Région** : Bourgogne-Franche-Comté
- **Département** : Côte-d'or
- **Code postal** : 21580
- **Superficie** : 11 km²

RÉGION
BOURGOGNE
FRANCHE
COMTE

Côte
d'Or
LE DÉPARTEMENT



Statistiques sur la population



Nombre d'habitants

76



Age moyen

45 ans



Pop active

50%



Taux chômage

2.2%



Pop densité

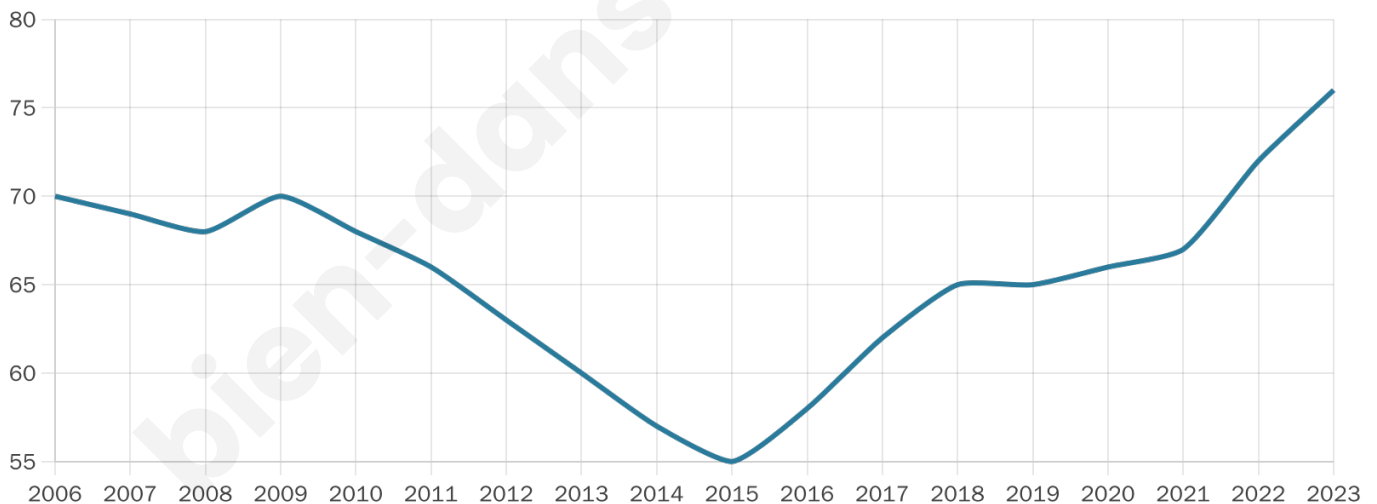
7 h/km²



Revenu moyen

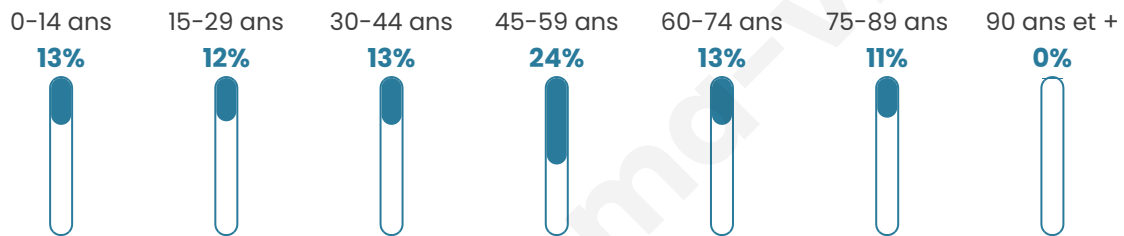
NC

Evolution du nombre d'habitants

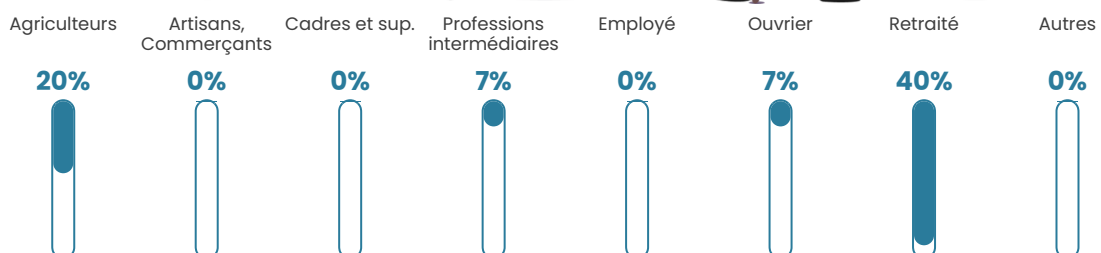


Sources : Institut national de la statistique et des études économiques (insee) selon Les dernières parutions officielles de 2024 portant sur les années 2020, 2021 et 2022.


Tranche d'âge



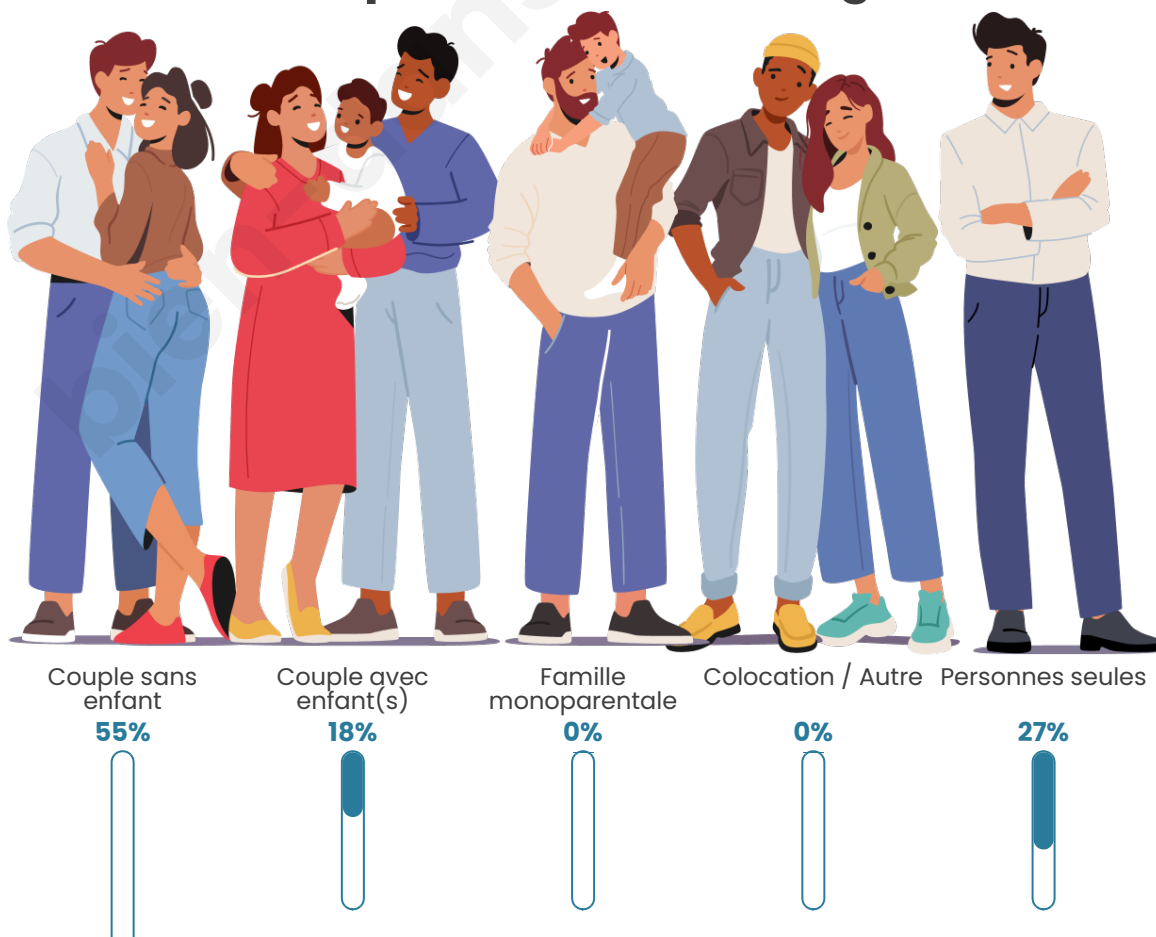
Activité professionnelle



Niveau de diplôme



Composition des ménages



Profils électoraux

Premier tour

	Marine LE PEN	36.17 %
	Emmanuel MACRON	23.40 %
	Éric ZEMMOUR	14.89 %
	Jean-Luc MÉLENCHON	6.38 %
	Yannick JADOT	6.38 %
	Jean LASSALLE	4.26 %
	Valérie PÉCRESSÉ	4.26 %
	Fabien ROUSSEL	2.13 %
	Philippe POUTOU	2.13 %
	Nathalie ARTHAUD	0.00 %
	Anne HIDALGO	0.00 %
	Nicolas DUPONT- AIGNAN	0.00 %

60 inscrits

Participation : 80%
Votes blancs : 2.08%
Votes nuls : 0.00%

Second tour



Emmanuel
MACRON

45,65 %



Marine LE PEN

54,35 %

60 inscrits

Participation : 81.67%
Votes blancs : 4.08%
Votes nuls : 2.04%

bien-dans-ma-ville.fr

Sécurité



Agressions physiques / sexuelles

0



Cambriolages

0



Vols / dégradations

0



Stupéfiants

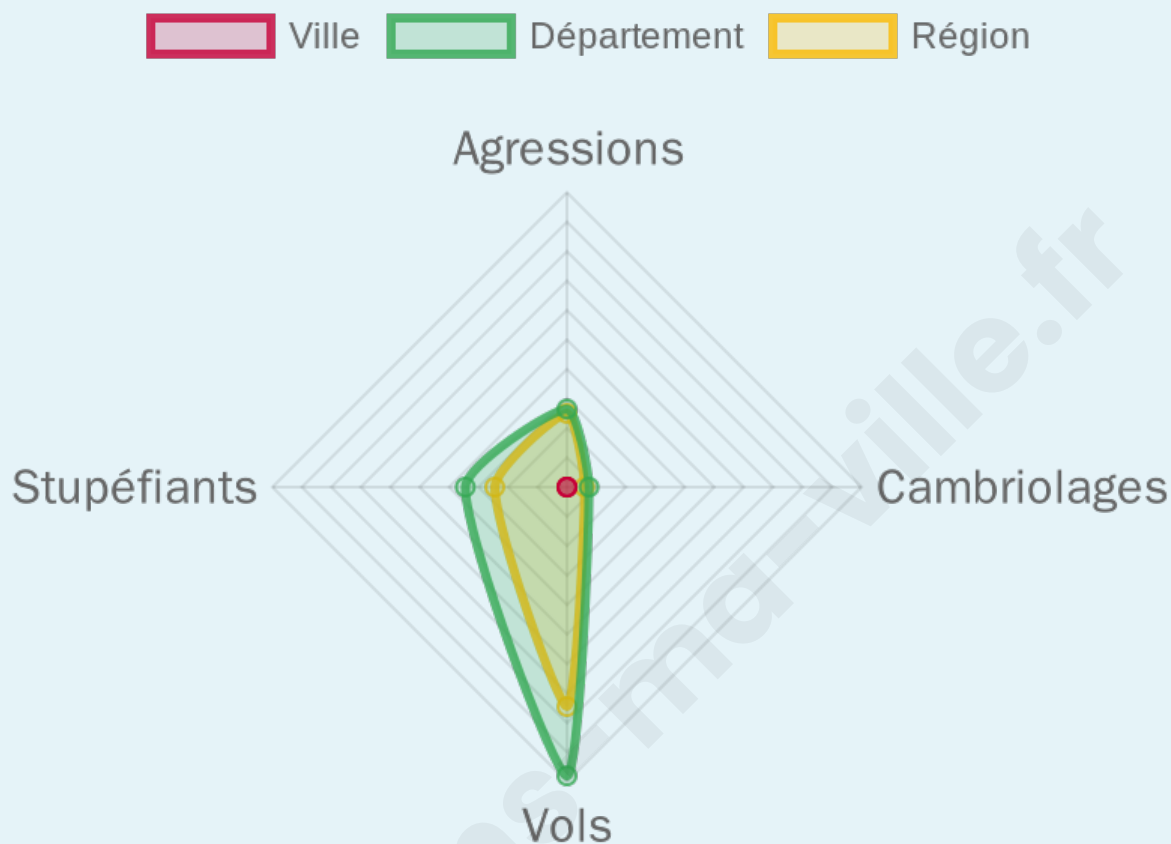
0

Evolution du nombre d'infractions



Pour comparer

(en proportion du nombre d'habitants)



Sources : Bases statistiques communale, départementale et régionale de la délinquance enregistrée par la police et la gendarmerie nationales selon les dernières parutions officielles de 2025 portant sur l'année 2024 ([data.gouv](https://data.gouv.fr)).

Agressions physiques / sexuelles : Violences sexuelles, coups et blessures volontaires intrafamiliaux, coups et blessures volontaires, autres coups, blessures volontaires et vols violents sans arme.

Cambriolages : Cambriolages de logements.

Vols : Vols avec armes, vols d'accessoires sur véhicules, vols dans les véhicules, vols de véhicules, vols sans violence contre des personnes, destructions, dégradations volontaires et escroqueries.

Stupéfiants : Trafic de stupéfiants dont (AFD) et usage de stupéfiants.

Services à la population



Commerce

Hypermarché	X Perrigny-lès-Dijon 23km
Supermarché	X Is-sur-Tille 19km
Superette	X Recey-sur-Ource 15km
Boulangerie	X Grancey-le-Château-Neuve 8km
Boucherie	1
Restaurant	X Salives 5km
Garage	X Poiseul-lès-Saulx 10km
Station-service	X Aignay-le-Duc 15km
Banque	X Aignay-le-Duc 15km
La poste	X Is-sur-Tille 20km
Coiffeur	X Échalot 8km
Tabac	X Aignay-le-Duc 15km
Bars / discothèque	X Minot 5km
Bibliothèque	X Leuglay 21km
Cinéma	X Dijon 37km
Vétérinaire	X Poiseul-la-Grange 13km



Santé

Pharmacie	X Grancey-le-Château-Neuve 7km
Hôpital	X Châtillon-sur-Seine 37km
Laboratoire d'analyses médicales	X Salives 4km
Etablissement pour handicapé	X Is-sur-Tille 20km
EHPA	X Recey-sur-Ource 15km
Médecin	X Grancey-le-Château-Neuve 7km
Dentiste	X Is-sur-Tille 20km
Chirurgien	X Jailly-les-Moulins 33km
Dermatologue	X Le Montsaugéonnais 27km
Anesthésiste	X Dijon 33km
Gastro-entérologue	X Dijon 33km
Gynécologue	X Marsannay-le-Bois 27km
Cancérologue	X Chalon-sur-Saône 95km
Neurologue	X Dijon 33km
Ophthalmologue	X Dijon 33km
ORL	X Dijon 33km
Cardiologue	X Dijon 33km
Pédiatre	X Is-sur-Tille 20km
Pneumologue	X Dijon 35km
Psychologue	X Fontaine-lès-Dijon 34km
Radiologue	X Dijon 33km
Rhumatologue	X Dijon 35km
Sage-femme	X Aignay-le-Duc 15km



Éducation

Crèche	X Recey-sur-Ource 15km
Ecole maternelle Public	X Grancey-le-Château-Neuve 7km
Ecole maternelle Privé	X Domrémy-la-Pucelle 104km
Ecole primaire Public	X Salives 4km
Ecole primaire Privé	X Is-sur-Tille 20km
Collège Public	X Recey-sur-Ource 16km
Collège Privé	X Brognon 32km
Lycée Public	X Châtillon-sur-Seine 33km
Lycée Privé	X Dijon 34km

Sources : Base Sirene des entreprises et de leurs établissements selon les dernières parutions officielles de 2025 portant sur l'année 2024 ([data.gouv](#)). Liste, localisation et tarifs des professionnels de santé selon les dernières parutions officielles de 2025 portant sur l'année 2024 ([opendatasoft](#)) et FINESS Extraction du Fichier des établissements selon les dernières parutions officielles de 2025 portant sur l'année 2024 ([data.gouv](#)). Adresse et géolocalisation des établissements d'enseignement du premier et second degrés selon les dernières parutions officielles de 2025 portant sur l'année 2024 ([data.education.gouv](#))

Villes autour de Fraignot-et-Vesvrotte

Ville	Habitants	Superficie	Pop densité	Pop active	Taux chômage	Revenu moyen	Prix immobilier
Bussières	44	6 km ²	7 h/km ²	38.6%	0%	NC	462 €/m ²
Busserotte-et-Montenaille	33	6 km ²	6 h/km ²	39.4%	3%	NC	1 081 €/m ²
Salives	186	47 km ²	4 h/km ²	53.8%	5.9%	23 680 €/an	653 €/m ²
Barjon	29	4 km ²	7 h/km ²	69%	0%	NC	NC
Courlon	79	9 km ²	9 h/km ²	51.9%	5.1%	NC	950 €/m ²
Minot	186	36 km ²	5 h/km ²	42.5%	3.2%	23 780 €/an	1 355 €/m ²
Le Meix	41	10 km ²	4 h/km ²	63.4%	7.3%	NC	NC
Beneuvre	94	15 km ²	6 h/km ²	45.7%	6.4%	NC	1 125 €/m ²
Poinson-lès-Grancey	57	11 km ²	5 h/km ²	40.4%	3.5%	NC	NC
Avot	186	21 km ²	9 h/km ²	46.2%	4.8%	21 940 €/an	1 111 €/m ²
Grancey-le-Château-Neuve	247	27 km ²	9 h/km ²	47%	6.1%	23 250 €/an	672 €/m ²
Saint-Broing-les-Moines	180	20 km ²	9 h/km ²	41.1%	2.8%	23 620 €/an	846 €/m ²
Échalot	93	27 km ²	3 h/km ²	50.5%	3.2%	NC	985 €/m ²
Poinsenot	54	7 km ²	8 h/km ²	42.6%	5.6%	NC	NC
Moitron	57	15 km ²	4 h/km ²	43.9%	1.8%	NC	581 €/m ²

bien-dans-ma-ville.fr



Vous aimez votre ville ? Notez-la !

Et faites-nous part de vos remarques constructives



Avec

BIEN dans
ma **VILLE** 