



Version web

Ville de Fox-Amphoux

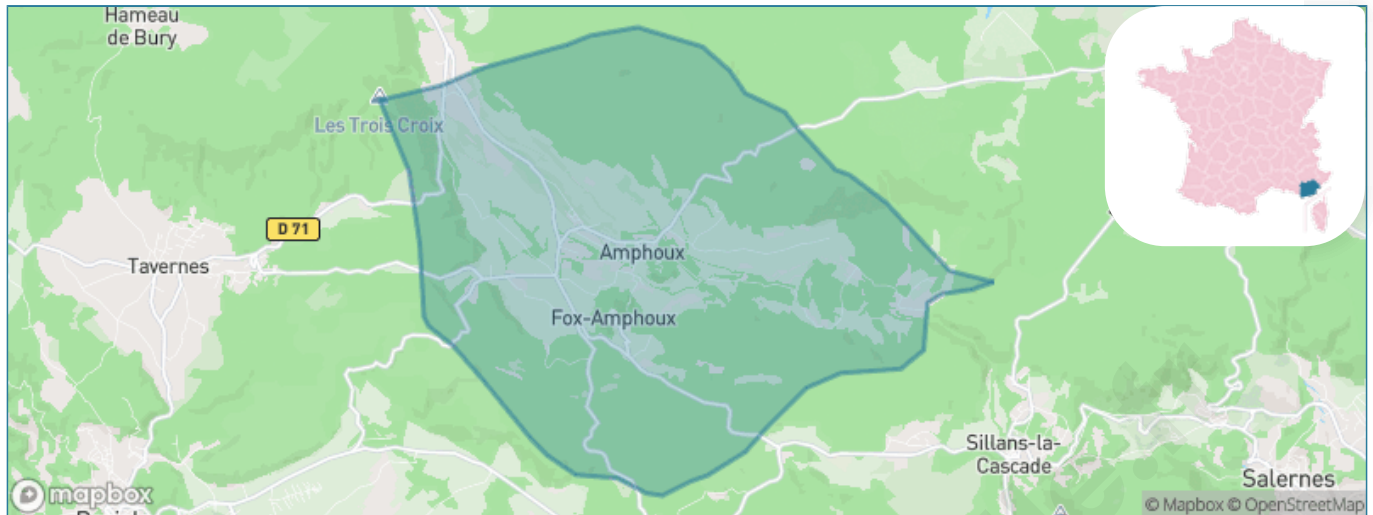
Présenté par

BIEN dans
ma **VILLE** 

Sommaire

| | |
|---|----|
| Situation géographique | 3 |
| Statistiques sur la population | 4 |
| Evolution du nombre d'habitants | 4 |
| Tranche d'âge | 5 |
| 0-14 ans | 5 |
| 15-29 ans | 5 |
| 30-44 ans | 5 |
| 45-59 ans | 5 |
| 60-74 ans | 5 |
| 75-89 ans | 5 |
| 90 ans et + | 5 |
| Activité professionnelle | 5 |
| Agriculteurs | 5 |
| Artisans, Commerçants | 5 |
| Cadres et sup. | 5 |
| Professions intermédiaires | 5 |
| Employé | 5 |
| Ouvrier | 5 |
| Retraité | 5 |
| Autres | 5 |
| Niveau de diplôme | 6 |
| Sans diplôme ou CEP | 6 |
| Brevet, BEPC, DNB | 6 |
| CAP-BEP ou équivalent | 6 |
| BAC ou équivalent | 6 |
| BAC+2 | 6 |
| BAC+3 ou +4 | 6 |
| BAC+5 ou plus | 6 |
| Composition des ménages | 6 |
| Couple sans enfant | 6 |
| Couple avec enfant(s) | 6 |
| Famille monoparentale | 6 |
| Colocation / Autre | 6 |
| Personnes seules | 6 |
| Profils électoraux | 7 |
| Premier tour | 7 |
| Sécurité | 8 |
| Evolution du nombre d'infractions | 8 |
| Pour comparer | 9 |
| Services à la population | 10 |
| Commerce | 10 |
| Éducation | 10 |
| Villes autour de Fox-Amphoux | 11 |

Situation géographique



i Informations clés

- **Région** : Provence-Alpes-Côte d'Azur
- **Département** : Var
- **Code postal** : 83670
- **Superficie** : 40 km²



LE DÉPARTEMENT

Statistiques sur la population



Nombre d'habitants

504



Age moyen

49 ans



Pop active

38.1%



Taux chômage

8.1%



Pop densité

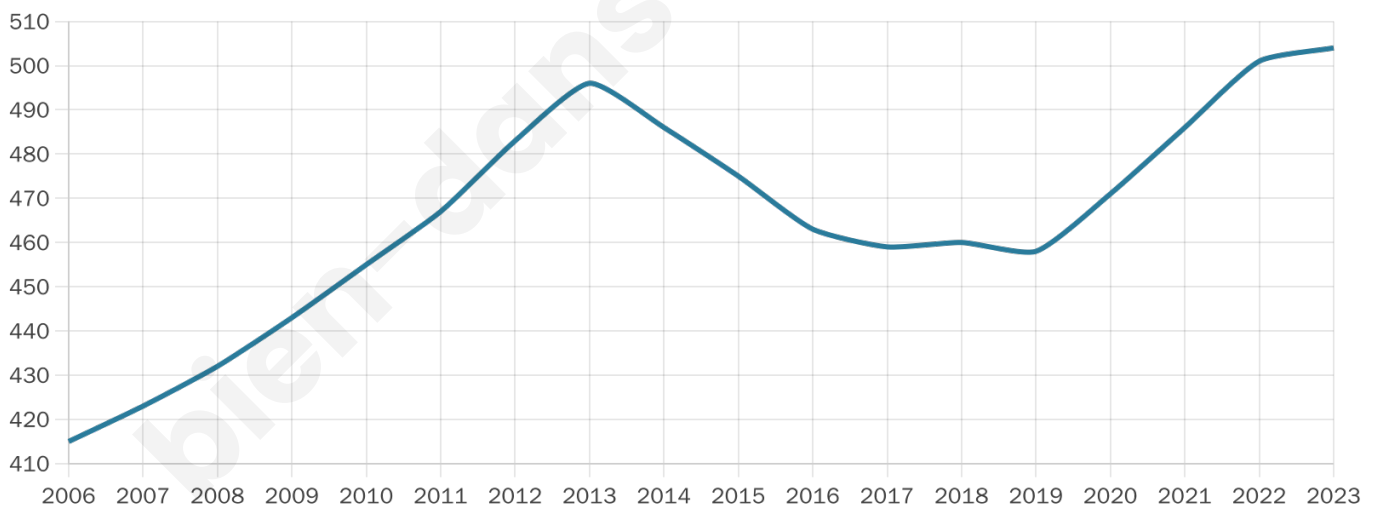
13 h/km²



Revenu moyen

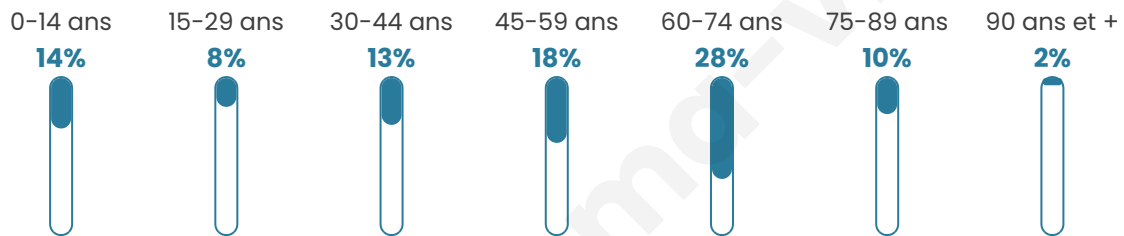
19 630 €/an

Evolution du nombre d'habitants

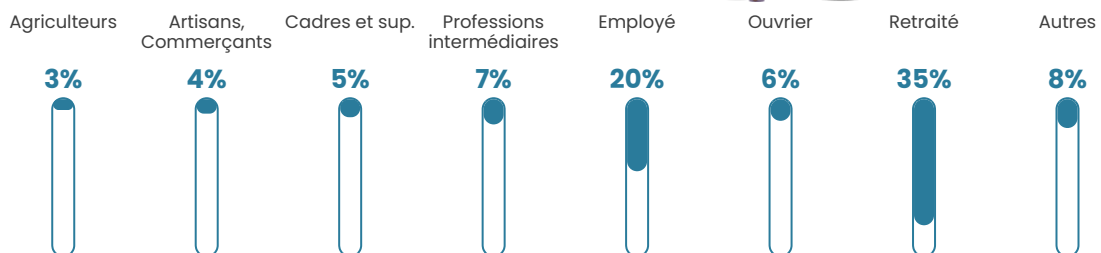


Sources : Institut national de la statistique et des études économiques (insee) selon Les dernières parutions officielles de 2024 portant sur les années 2020, 2021 et 2022.


Tranche d'âge




Activité professionnelle



Niveau de diplôme












Composition des ménages



Profils électoraux

Premier tour

| | | |
|---|-----------------------|---------|
|  | Marine LE PEN | 30.21 % |
|  | Emmanuel MACRON | 20.82 % |
|  | Jean-Luc MÉLENCHON | 14.08 % |
|  | Éric ZEMMOUR | 13.78 % |
|  | Jean LASSALLE | 7.04 % |
|  | Valérie PÉCRESSE | 4.99 % |
|  | Yannick JADOT | 4.69 % |
|  | Nicolas DUPONT-AIGNAN | 1.76 % |
|  | Fabien ROUSSEL | 0.88 % |
|  | Anne HIDALGO | 0.88 % |
|  | Nathalie ARTHAUD | 0.59 % |
|  | Philippe POUTOU | 0.29 % |



416 inscrits

Participation : 83.17%

Votes blancs : 0.29%

Votes nuls : 1.16%

Second tour

| | | |
|---|-----------------|---------|
|  | Emmanuel MACRON | 41,75 % |
|  | Marine LE PEN | 58,25 % |

417 inscrits

Participation : 81.77%

Votes blancs : 0.29%

Votes nuls : 9.09%

Sécurité



Agressions physiques / sexuelles

0



Cambriolages

0



Vols / dégradations

0



Stupéfiants

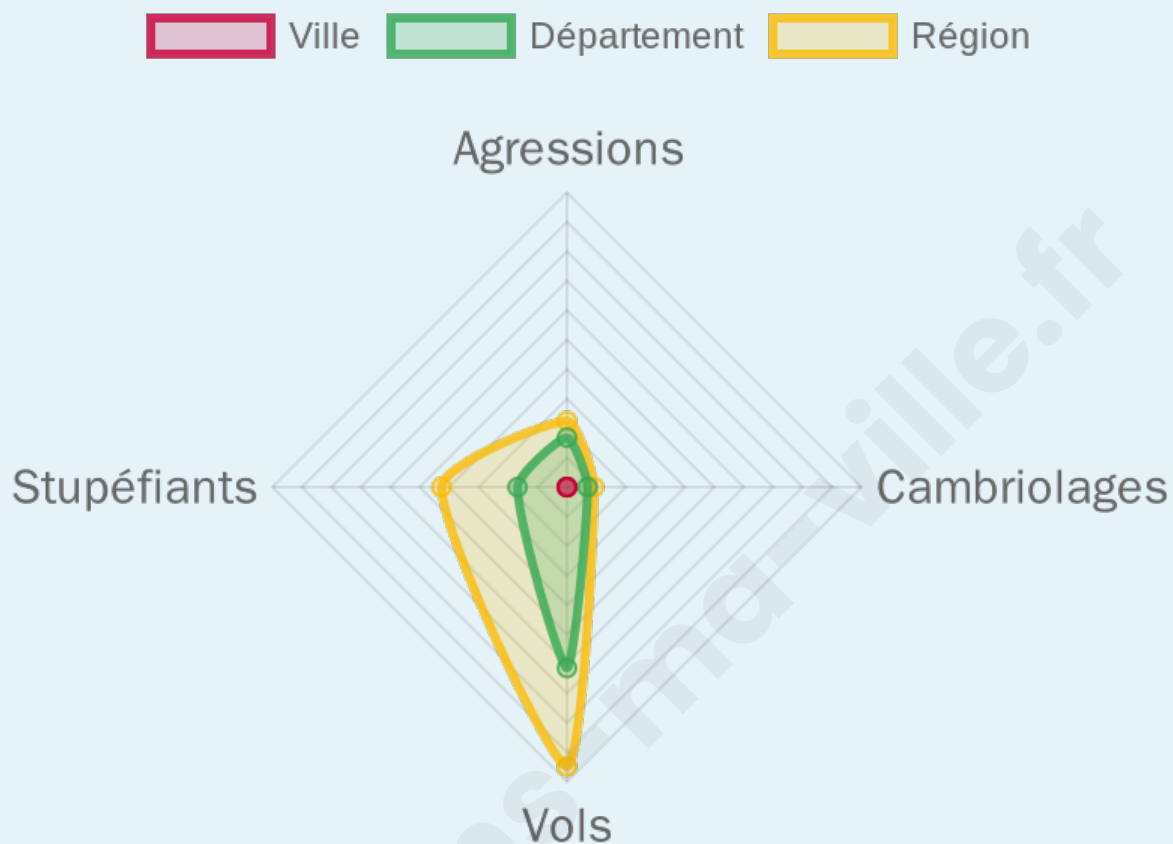
0

Evolution du nombre d'infractions



Pour comparer

(en proportion du nombre d'habitants)



Sources : Bases statistiques communale, départementale et régionale de la délinquance enregistrée par la police et la gendarmerie nationales selon les dernières parutions officielles de 2025 portant sur l'année 2024 ([data.gouv](https://data.gouv.fr)).

Agressions physiques / sexuelles : Violences sexuelles, coups et blessures volontaires intrafamiliaux, coups et blessures volontaires, autres coups, blessures volontaires et vols violents sans arme.

Cambriolages : Cambriolages de logements.

Vols : Vols avec armes, vols d'accessoires sur véhicules, vols dans les véhicules, vols de véhicules, vols sans violence contre des personnes, destructions, dégradations volontaires et escroqueries.

Stupéfiants : Trafic de stupéfiants dont (AFD) et usage de stupéfiants.

Services à la population



Commerce

| | |
|--------------------|--|
| Hypermarché | X Brignoles 20km |
| Supermarché | X Régusse 8km |
| Superette | 1 |
| Boulangerie | 2 |
| Boucherie | X Montmeyan 7km |
| Restaurant | 1 |
| Garage | 1 |
| Station-service | X Cotignac 7km |
| Banque | X Cotignac 7km |
| La poste | X Tavernes 7km |
| Coiffeur | X Pontevès 5km |
| Tabac | X Tavernes 7km |
| Bars / discothèque | X Sillans-la-Cascade 7km |
| Bibliothèque | X Salernes 11km |
| Cinéma | X Barjols 8km |
| Vétérinaire | X Barjols 8km |



Santé

| | |
|----------------------------------|--|
| Pharmacie | X Cotignac 8km |
| Hôpital | X Brignoles 20km |
| Laboratoire d'analyses médicales | X Barjols 8km |
| Etablissement pour handicapé | X Sillans-la-Cascade 4km |
| EHPA | X Cotignac 7km |
| Médecin | X Barjols 8km |
| Dentiste | X Cotignac 8km |
| Chirurgien | X Saint-Maximin-la-Sainte-Baume 24km |
| Dermatologue | X Aups 11km |
| Anesthésiste | X Draguignan 29km |
| Gastro-entérologue | X Quinson 14km |
| Gynécologue | X Barjols 8km |
| Cancérologue | X Manosque 37km |
| Neurologue | X Rians 28km |
| Ophtalmologue | X Quinson 14km |
| ORL | X Quinson 14km |
| Cardiologue | X Quinson 14km |
| Pédiatre | X Quinson 14km |
| Pneumologue | X Quinson 14km |
| Psychologue | X Aups 11km |
| Radiologue | X Brignoles 20km |
| Rhumatologue | X Aups 11km |
| Sage-femme | X Salernes 11km |



Éducation

| | |
|-------------------------|--|
| Crèche | X Tavernes 6km |
| Ecole maternelle Public | X Barjols 8km |
| Ecole maternelle Privé | X Aix-en-Provence 52km |
| Ecole primaire Public | 1 |
| Ecole primaire Privé | X Brignoles 20km |
| Collège Public | X Barjols 8km |
| Collège Privé | X Brignoles 20km |
| Lycée Public | X Brignoles 19km |
| Lycée Privé | X Brignoles 20km |

Sources : Base Sirene des entreprises et de leurs établissements selon les dernières parutions officielles de 2025 portant sur l'année 2024 ([data.gouv](#)). Liste, localisation et tarifs des professionnels de santé selon les dernières parutions officielles de 2025 portant sur l'année 2024 ([opendatasoft](#)) et FINISS Extraction du Fichier des établissements selon les dernières parutions officielles de 2025 portant sur l'année 2024 ([data.gouv](#)). Adresse et géolocalisation des établissements d'enseignement du premier et second degrés selon les dernières parutions officielles de 2025 portant sur l'année 2024 ([data.education.gouv](#))

Villes autour de Fox-Amphoux

| Ville | Habitants | Superficie | Pop densité | Pop active | Taux chômage | Revenu moyen | Prix immobilier |
|-------------------------------|-----------|--------------------|-----------------------|------------|--------------|--------------|------------------------|
| Pontevès (1 avis) | 784 | 41 km ² | 19 h/km ² | 36.6% | 2.9% | 21 870 €/an | 2 388 €/m ² |
| Cotignac (1 avis) | 2 197 | 44 km ² | 50 h/km ² | 34.4% | 4.9% | 22 790 €/an | 2 388 €/m ² |
| Sillans-la-Cascade (2 avis) | 787 | 20 km ² | 39 h/km ² | 36.1% | 6.4% | 23 100 €/an | 2 727 €/m ² |
| Tavernes (4 avis) | 1 492 | 31 km ² | 48 h/km ² | 31.8% | 3.6% | 20 570 €/an | 1 685 €/m ² |
| Régusse (6 avis) | 2 380 | 35 km ² | 68 h/km ² | 31.7% | 5% | 21 690 €/an | 2 209 €/m ² |
| Montmeyan | 596 | 39 km ² | 15 h/km ² | 31% | 6.2% | 19 330 €/an | 2 223 €/m ² |
| Barjols (9 avis) | 2 984 | 30 km ² | 99 h/km ² | 39.6% | 5.7% | 20 010 €/an | 2 116 €/m ² |
| Moissac-Bellevue (1 avis) | 306 | 20 km ² | 15 h/km ² | 32% | 4.6% | 22 520 €/an | 2 160 €/m ² |
| Varages | 1 177 | 35 km ² | 34 h/km ² | 37.3% | 5.7% | 19 780 €/an | 2 526 €/m ² |
| Correns | 886 | 37 km ² | 24 h/km ² | 45.5% | 5.5% | 19 240 €/an | 1 745 €/m ² |
| Aups (3 avis) | 2 192 | 64 km ² | 34 h/km ² | 42.6% | 7.3% | 20 730 €/an | 2 044 €/m ² |
| Salernes (9 avis) | 4 019 | 39 km ² | 103 h/km ² | 35.7% | 5.8% | 20 890 €/an | 2 961 €/m ² |
| Châteauvert | 141 | 27 km ² | 5 h/km ² | 48.9% | 5% | 28 000 €/an | 1 606 €/m ² |
| Artignosc-sur-Verdon (2 avis) | 311 | 18 km ² | 17 h/km ² | 35% | 6.1% | 21 540 €/an | 2 201 €/m ² |
| Montfort-sur-Argens (2 avis) | 1 453 | 11 km ² | 132 h/km ² | 43.8% | 5.6% | 21 430 €/an | 1 900 €/m ² |

bien-dans-ma-ville.fr



Vous aimez votre ville ? Notez-la !

Et faites-nous part de vos remarques constructives



Avec

BIEN dans ma **VILLE** 