



Version web

# Ville de Foville

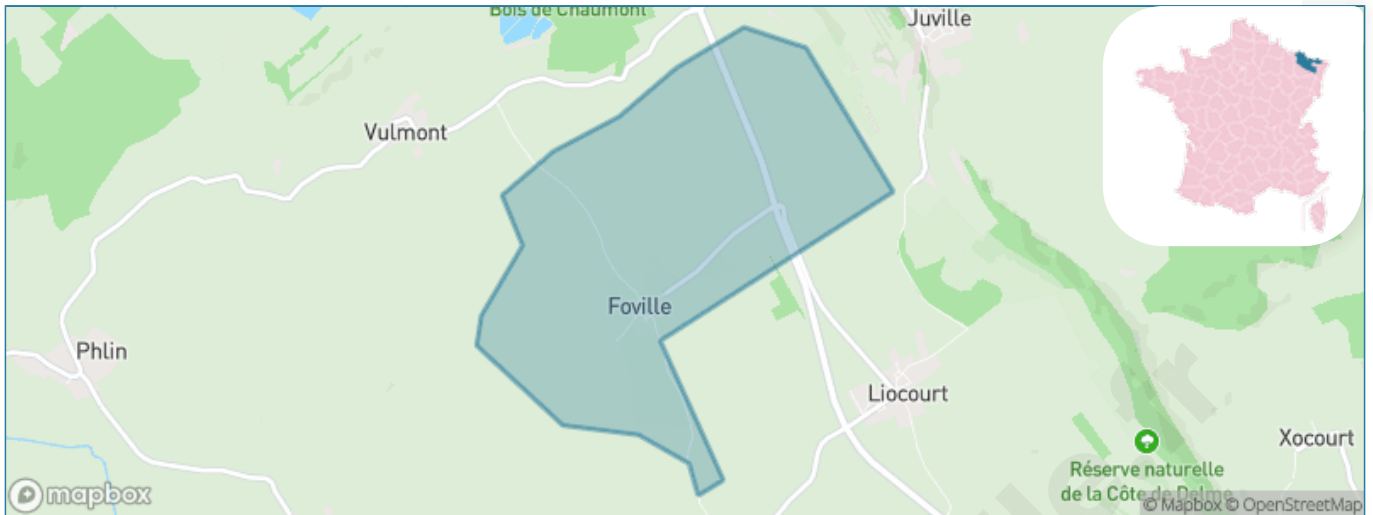
Présenté par

**BIEN** dans  
ma **VILLE** 

# Sommaire

Situation géographique .....	3
Statistiques sur la population .....	4
Evolution du nombre d'habitants .....	4
Tranche d'âge .....	5
0-14 ans .....	5
15-29 ans .....	5
30-44 ans .....	5
45-59 ans .....	5
60-74 ans .....	5
75-89 ans .....	5
90 ans et + .....	5
Activité professionnelle .....	5
Agriculteurs .....	5
Artisans, Commerçants .....	5
Cadres et sup. ....	5
Professions intermédiaires .....	5
Employé .....	5
Ouvrier .....	5
Retraité .....	5
Autres .....	5
Niveau de diplôme .....	6
Sans diplôme ou CEP .....	6
Brevet, BEPC, DNB .....	6
CAP-BEP ou équivalent .....	6
BAC ou équivalent .....	6
BAC+2 .....	6
BAC+3 ou +4 .....	6
BAC+5 ou plus .....	6
Composition des ménages .....	6
Couple sans enfant .....	6
Couple avec enfant(s) .....	6
Famille monoparentale .....	6
Colocation / Autre .....	6
Personnes seules .....	6
Profils électoraux .....	7
Premier tour .....	7
Sécurité .....	8
Evolution du nombre d'infractions .....	8
Pour comparer .....	9
Services à la population .....	10
Commerce .....	10
Éducation .....	10
Villes autour de Foville .....	11

# Situation géographique



## i Informations clés

- **Région** : Grand Est
- **Département** : Moselle
- **Code postal** : 57420
- **Superficie** : 3 km<sup>2</sup>



# Statistiques sur la population



Nombre d'habitants

**102**



Age moyen

**39 ans**



Pop active

**52%**



Taux chômage

**16.9%**



Pop densité

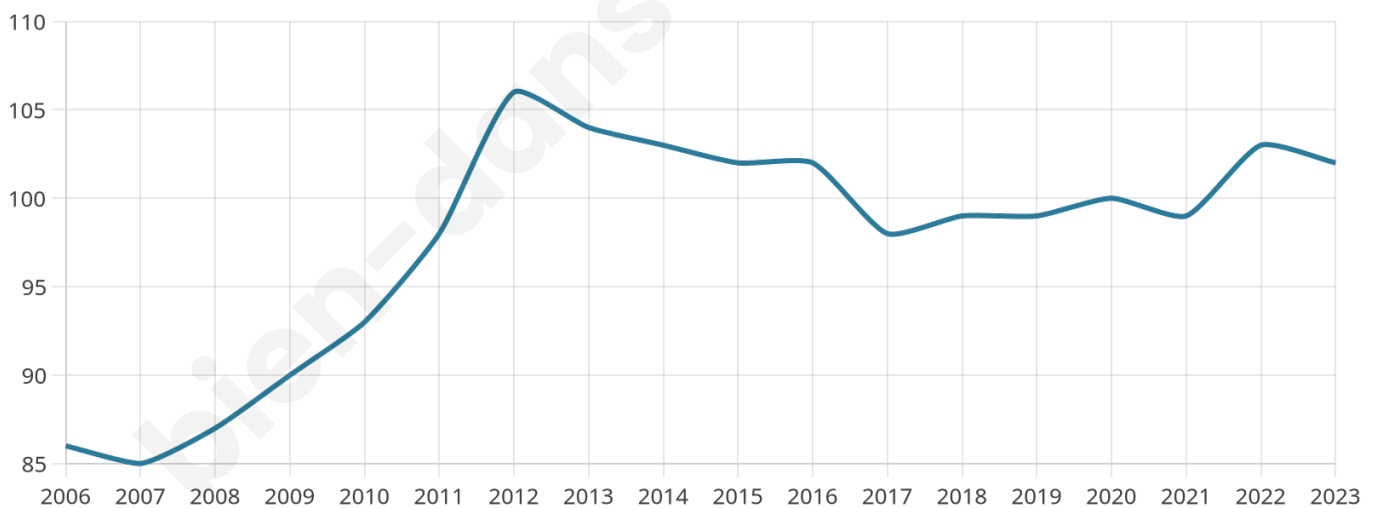
**34 h/km<sup>2</sup>**



Revenu moyen

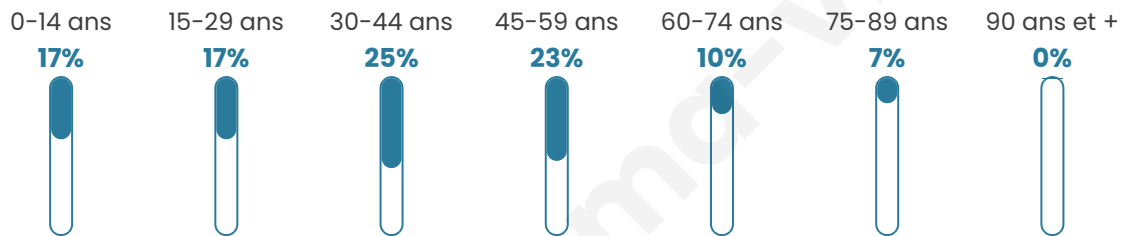
**NC**

## Evolution du nombre d'habitants

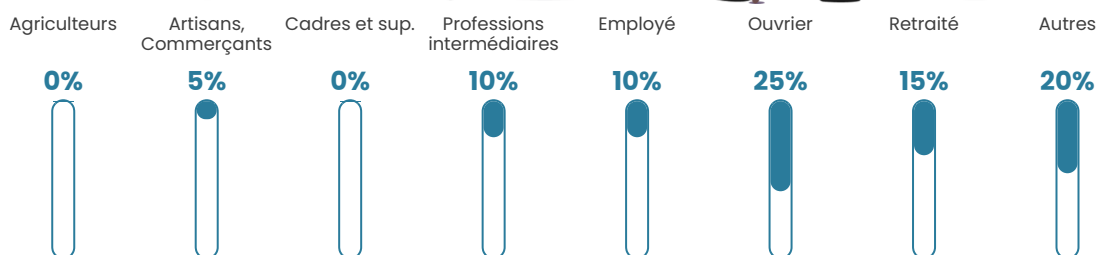


Sources : Institut national de la statistique et des études économiques (insee) selon Les dernières parutions officielles de 2024 portant sur les années 2020, 2021 et 2022.

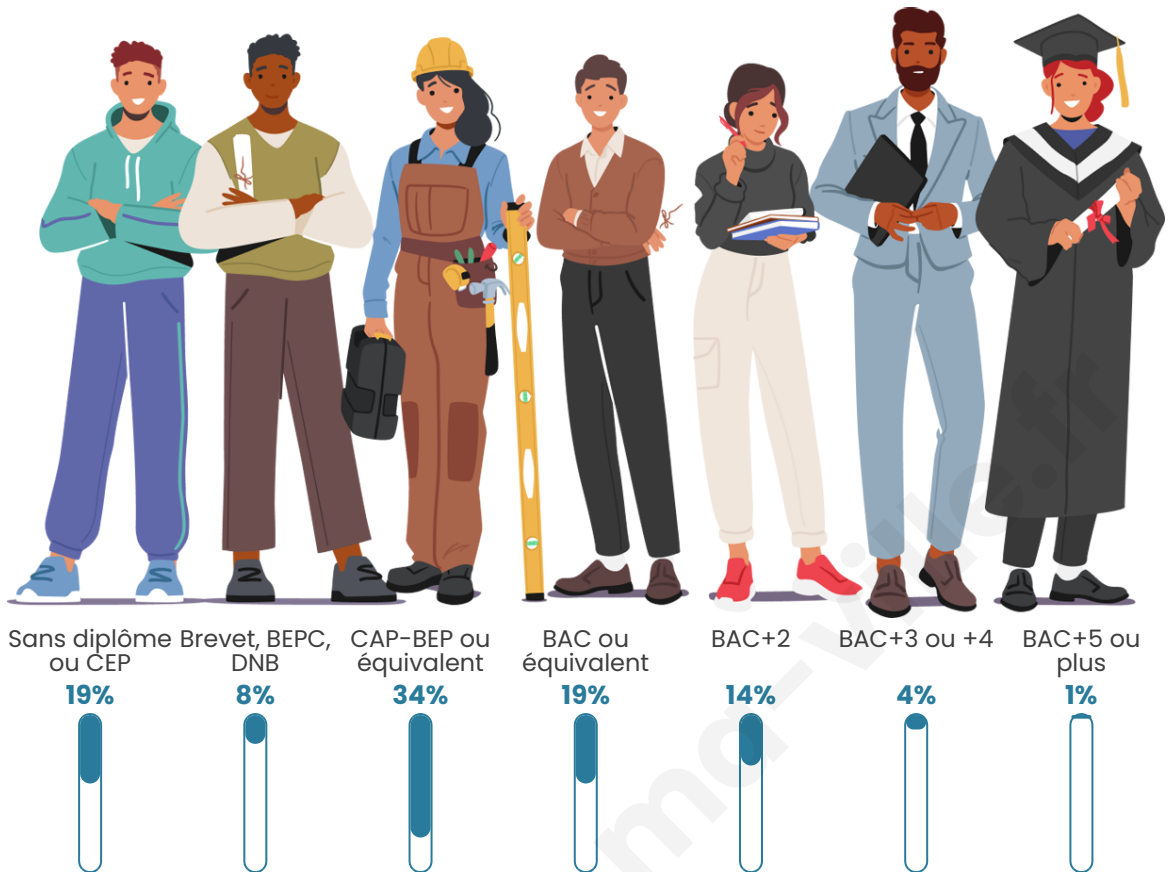
## Tranche d'âge




## Activité professionnelle



## Niveau de diplôme













## Composition des ménages



# Profils électoraux

## Premier tour

	Marine LE PEN	28.57 %
	Jean-Luc MÉLENCHON	19.64 %
	Emmanuel MACRON	14.29 %
	Valérie PÉCRESSÉ	12.50 %
	Éric ZEMMOUR	8.93 %
	Anne HIDALGO	5.36 %
	Fabien ROUSSEL	3.57 %
	Jean LASSALLE	3.57 %
	Philippe POUTOU	1.79 %
	Nicolas DUPONT-AIGNAN	1.79 %
	Nathalie ARTHAUD	0.00 %
	Yannick JADOT	0.00 %



### 82 inscrits

Participation : 68.29%

Votes blancs : 0.00%

Votes nuls : 0.00%

## Second tour

	Emmanuel MACRON	45,1 %
	Marine LE PEN	54,9 %

### 82 inscrits

Participation : 68.29%

Votes blancs : 5.36%

Votes nuls : 3.57%

# Sécurité



Agressions physiques / sexuelles

0



Cambriolages

0



Vols / dégradations

0



Stupéfiants

0

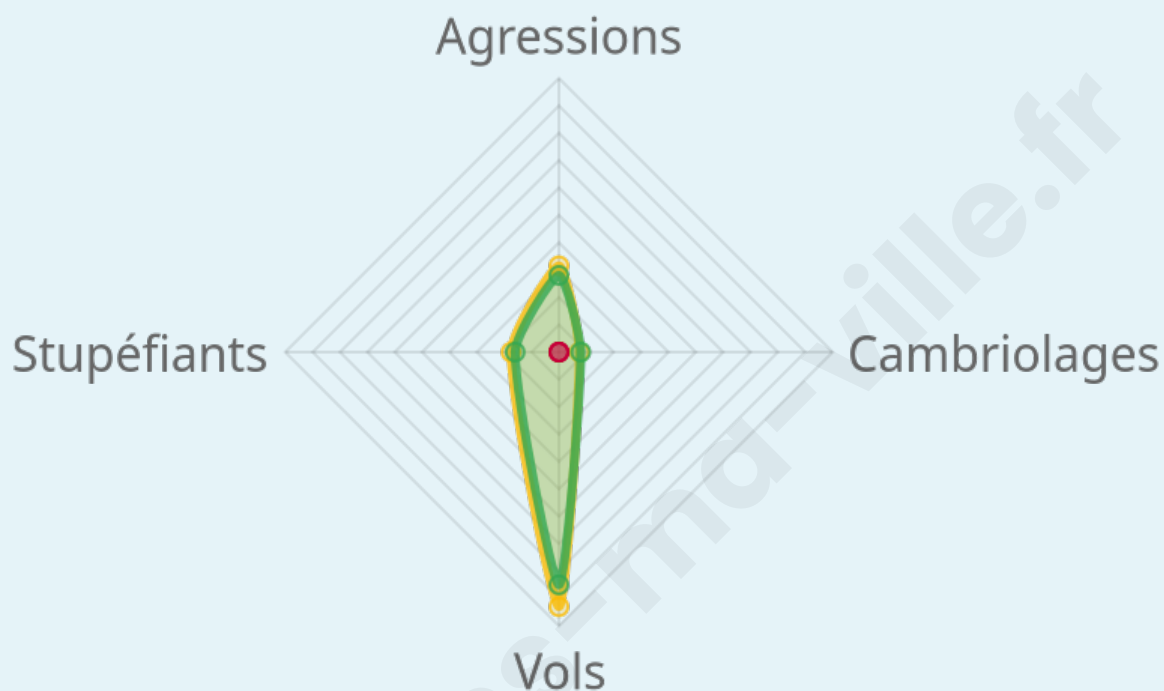
## Evolution du nombre d'infractions



## Pour comparer

(en proportion du nombre d'habitants)

Ville  Département  Région



Sources : Bases statistiques communale, départementale et régionale de la délinquance enregistrée par la police et la gendarmerie nationales selon les dernières parutions officielles de 2025 portant sur l'année 2024 ([data.gouv](https://data.gouv.fr)).

Agressions physiques / sexuelles : Violences sexuelles, coups et blessures volontaires intrafamiliaux, coups et blessures volontaires, autres coups, blessures volontaires et vols violents sans arme.

Cambriolages : Cambriolages de logements.

Vols : Vols avec armes, vols d'accessoires sur véhicules, vols dans les véhicules, vols de véhicules, vols sans violence contre des personnes, destructions, dégradations volontaires et escroqueries.

Stupéfiants : Trafic de stupéfiants dont (AFD) et usage de stupéfiants.

# Services à la population



## Commerce

Hypermarché	X <a href="#">Lemud</a> 14km
Supermarché	X <a href="#">Delme</a> 5km
Superette	X <a href="#">Nomeny</a> 8km
Boulangerie	X <a href="#">Alaincourt-la-Côte</a> 2km
Boucherie	X <a href="#">Nomeny</a> 8km
Restaurant	X <a href="#">Delme</a> 5km
Garage	2
Station-service	X <a href="#">Solgne</a> 6km
Banque	X <a href="#">Delme</a> 5km
La poste	X <a href="#">Liocourt</a> 1km
Coiffeur	X <a href="#">Alaincourt-la-Côte</a> 2km
Tabac	X <a href="#">Delme</a> 6km
Bars / discothèque	X <a href="#">Solgne</a> 6km
Bibliothèque	X <a href="#">Delme</a> 6km
Cinéma	X <a href="#">Château-Salins</a> 16km
Vétérinaire	X <a href="#">Delme</a> 5km



## Santé

Pharmacie	X <a href="#">Delme</a> 5km
Hôpital	X <a href="#">Ars-Laquenexy</a> 20km
Laboratoire d'analyses médicales	X <a href="#">Rémilly</a> 11km
Etablissement pour handicapé	X <a href="#">Jury</a> 18km
EHPA	X <a href="#">Delme</a> 5km
Médecin	X <a href="#">Delme</a> 5km
Dentiste	X <a href="#">Solgne</a> 6km
Chirurgien	X <a href="#">Ars-Laquenexy</a> 20km
Dermatologue	X <a href="#">Pont-à-Mousson</a> 20km
Anesthésiste	X <a href="#">Metz</a> 24km
Gastro-entérologue	X <a href="#">Château-Salins</a> 16km
Gynécologue	X <a href="#">Peltre</a> 20km
Cancérologue	X <a href="#">Essey-lès-Nancy</a> 25km
Neurologue	X <a href="#">Ars-Laquenexy</a> 20km
Ophthalmologue	X <a href="#">Ars-Laquenexy</a> 20km
ORL	X <a href="#">Ars-Laquenexy</a> 20km
Cardiologue	X <a href="#">Château-Salins</a> 16km
Pédiatre	X <a href="#">Pont-à-Mousson</a> 21km
Pneumologue	X <a href="#">Pont-à-Mousson</a> 21km
Psychologue	X <a href="#">Ars-Laquenexy</a> 20km
Radiologue	X <a href="#">Château-Salins</a> 16km
Rhumatologue	X <a href="#">Pont-à-Mousson</a> 21km
Sage-femme	X <a href="#">Delme</a> 5km



## Éducation

Crèche	X <a href="#">Secourt</a> 5km
Ecole maternelle Public	X <a href="#">Delme</a> 6km
Ecole maternelle Privé	X <a href="#">Orny</a> 13km
Ecole primaire Public	X <a href="#">Secourt</a> 5km
Ecole primaire Privé	X <a href="#">Peltre</a> 19km
Collège Public	X <a href="#">Delme</a> 5km
Collège Privé	X <a href="#">Peltre</a> 19km
Lycée Public	X <a href="#">Château-Salins</a> 17km
Lycée Privé	X <a href="#">Peltre</a> 19km

Sources : Base Sirene des entreprises et de leurs établissements selon les dernières parutions officielles de 2025 portant sur l'année 2024 ([data.gouv](#)). Liste, localisation et tarifs des professionnels de santé selon les dernières parutions officielles de 2025 portant sur l'année 2024 ([opendatasoft](#)) et FINISS Extraction du Fichier des établissements selon les dernières parutions officielles de 2025 portant sur l'année 2024 ([data.gouv](#)). Adresse et géolocalisation des établissements d'enseignement du premier et second degrés selon les dernières parutions officielles de 2025 portant sur l'année 2024 ([data.education.gouv](#))

## Villes autour de Foville

Ville	Habitants	Superficie	Pop densité	Pop active	Taux chômage	Revenu moyen	Prix immobilier
Moncheux	146	7 km <sup>2</sup>	21 h/km <sup>2</sup>	49.3%	4.8%	22 030 €/an	NC
Juville	146	6 km <sup>2</sup>	24 h/km <sup>2</sup>	48.6%	4.8%	24 620 €/an	NC
Liocourt	138	3 km <sup>2</sup>	46 h/km <sup>2</sup>	55.8%	5.8%	25 810 €/an	NC
Alaincourt-la-Côte	176	4 km <sup>2</sup>	44 h/km <sup>2</sup>	49.4%	5.7%	24 300 €/an	NC
Vulmont	31	3 km <sup>2</sup>	10 h/km <sup>2</sup>	48.4%	3.2%	NC	NC
Thézey-Saint-Martin	200	8 km <sup>2</sup>	25 h/km <sup>2</sup>	51%	6.5%	24 720 €/an	934 €/m <sup>2</sup>
Puzieux	167	6 km <sup>2</sup>	28 h/km <sup>2</sup>	54.5%	3%	26 100 €/an	NC
Sailly-Achâtel (1 avis)	324	8 km <sup>2</sup>	41 h/km <sup>2</sup>	44.8%	1.9%	24 060 €/an	NC
Phlin	40	3 km <sup>2</sup>	13 h/km <sup>2</sup>	65%	5%	NC	1 419 €/m <sup>2</sup>
Craincourt	226	9 km <sup>2</sup>	25 h/km <sup>2</sup>	52.7%	1.8%	24 450 €/an	NC
Xocourt	99	4 km <sup>2</sup>	25 h/km <sup>2</sup>	48.5%	5.1%	24 280 €/an	NC
Létricourt	224	7 km <sup>2</sup>	32 h/km <sup>2</sup>	56.7%	1.8%	26 360 €/an	1 180 €/m <sup>2</sup>
Secourt	201	7 km <sup>2</sup>	29 h/km <sup>2</sup>	54.7%	5%	27 400 €/an	NC
Aulnois-sur-Seille	313	5 km <sup>2</sup>	63 h/km <sup>2</sup>	46%	2.2%	24 980 €/an	NC
Solgne (2 avis)	1 133	7 km <sup>2</sup>	162 h/km <sup>2</sup>	49.1%	3.3%	25 530 €/an	NC

bien-dans-ma-ville.fr



# **Vous aimez votre ville ? Notez-la !**

Et faites-nous part de vos remarques constructives



Avec

**BIEN** dans ma **VILLE** 