



Version web

# Ville de Fossemagne

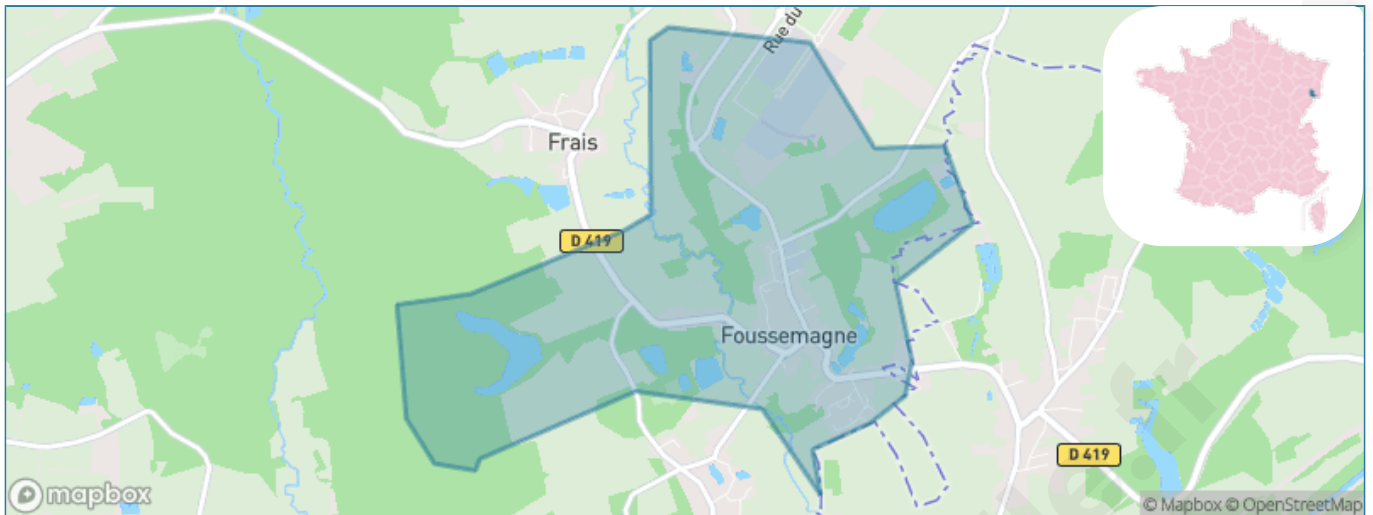
Présenté par

**BIEN** dans  
ma **VILLE** 

# Sommaire

Situation géographique .....	3
Statistiques sur la population .....	4
Evolution du nombre d'habitants .....	4
Tranche d'âge .....	5
0-14 ans .....	5
15-29 ans .....	5
30-44 ans .....	5
45-59 ans .....	5
60-74 ans .....	5
75-89 ans .....	5
90 ans et + .....	5
Activité professionnelle .....	5
Agriculteurs .....	5
Artisans, Commerçants .....	5
Cadres et sup. ....	5
Professions intermédiaires .....	5
Employé .....	5
Ouvrier .....	5
Retraité .....	5
Autres .....	5
Niveau de diplôme .....	6
Sans diplôme ou CEP .....	6
Brevet, BEPC, DNB .....	6
CAP-BEP ou équivalent .....	6
BAC ou équivalent .....	6
BAC+2 .....	6
BAC+3 ou +4 .....	6
BAC+5 ou plus .....	6
Composition des ménages .....	6
Couple sans enfant .....	6
Couple avec enfant(s) .....	6
Famille monoparentale .....	6
Colocation / Autre .....	6
Personnes seules .....	6
Profils électoraux .....	7
Premier tour .....	7
Sécurité .....	8
Evolution du nombre d'infractions .....	8
Pour comparer .....	9
Services à la population .....	10
Commerce .....	10
Éducation .....	10
Villes autour de Fosse <span>ma</span> gne .....	11

# Situation géographique



## i Informations clés

- **Région** : Bourgogne-Franche-Comté
- **Département** : Territoire de Belfort
- **Code postal** : 90150
- **Superficie** : 5 km<sup>2</sup>

**RÉGION**  
**BOURGOGNE**  
**FRANCHE**  
**COMTE**



# Statistiques sur la population



Nombre d'habitants

**869**



Age moyen

**35 ans**



Pop active

**53.6%**



Taux chômage

**8.1%**



Pop densité

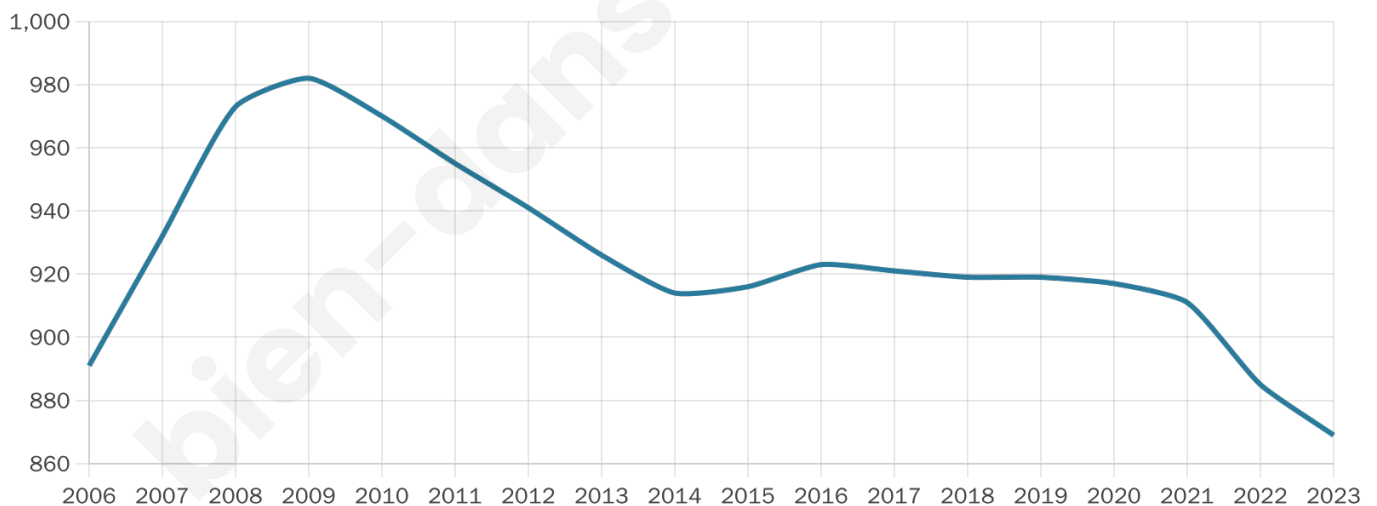
**174 h/km<sup>2</sup>**



Revenu moyen

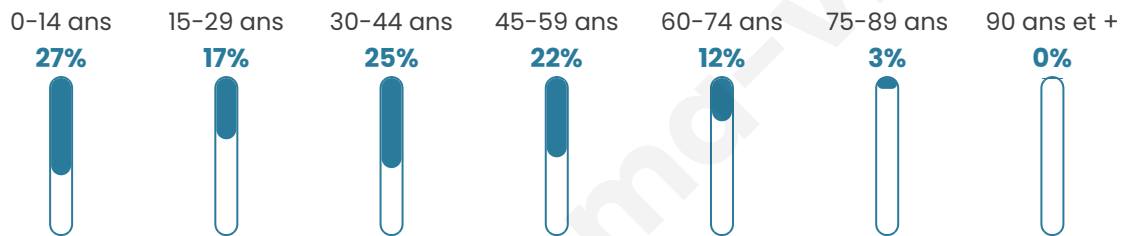
**25 500 €/an**

## Evolution du nombre d'habitants

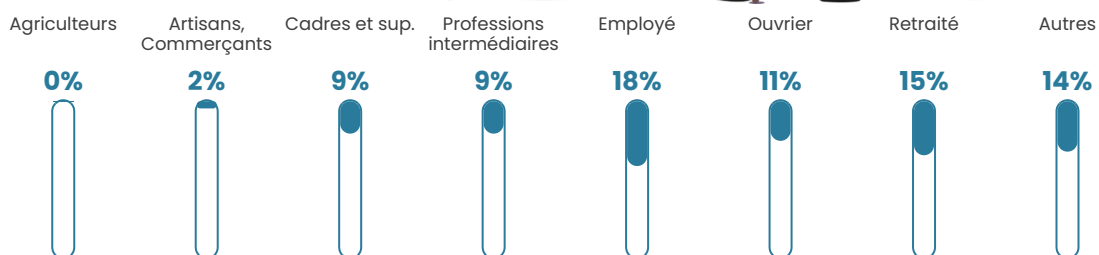


Sources : Institut national de la statistique et des études économiques (insee) selon Les dernières parutions officielles de 2024 portant sur les années 2020, 2021 et 2022.

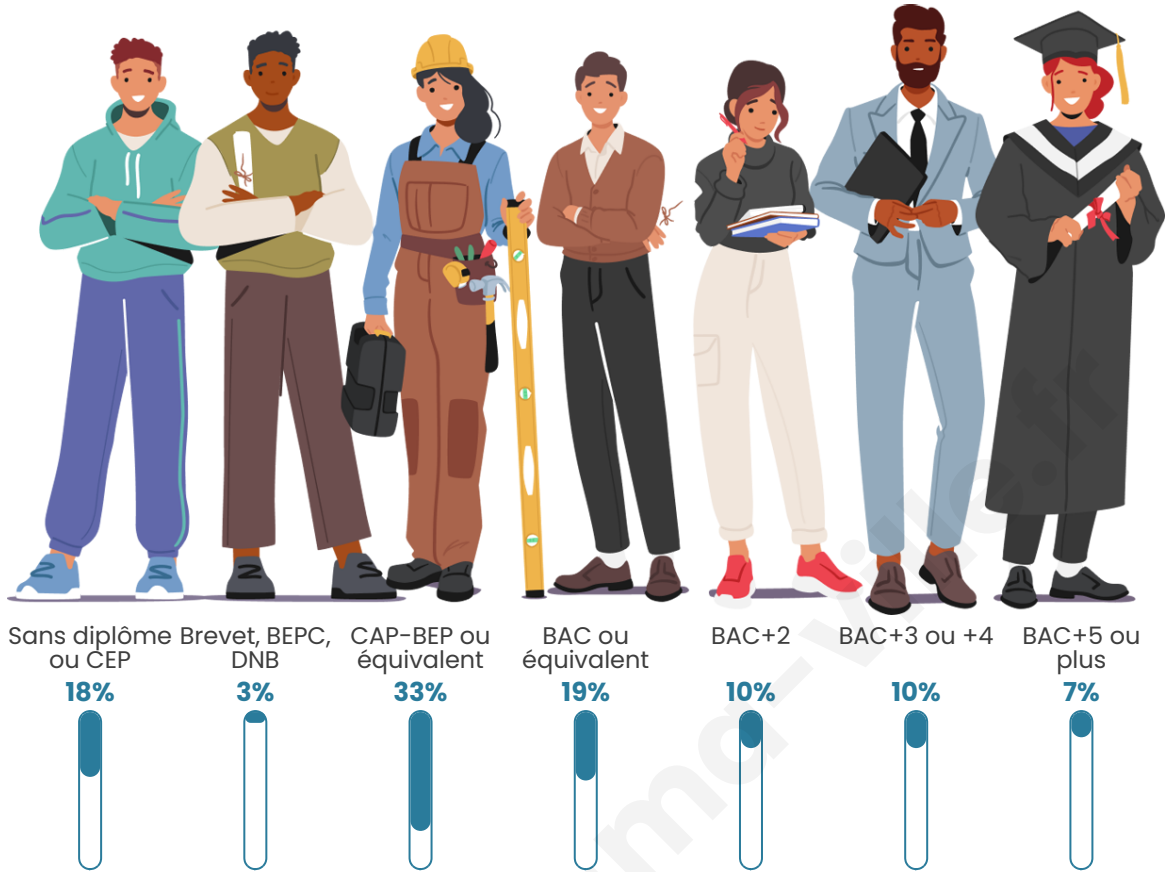
## Tranche d'âge




## Activité professionnelle



## Niveau de diplôme



## Composition des ménages



# Profils électoraux

## Premier tour

	Marine LE PEN	39.03 %
	Emmanuel MACRON	21.75 %
	Jean-Luc MÉLENCHON	16.50 %
	Éric ZEMMOUR	5.44 %
	Yannick JADOT	3.69 %
	Valérie PÉCRESE	3.30 %
	Jean LASSALLE	2.91 %
	Nicolas DUPONT-AIGNAN	2.33 %
	Anne HIDALGO	1.94 %
	Fabien ROUSSEL	1.55 %
	Philippe POUTOU	0.97 %
	Nathalie ARTHAUD	0.58 %



### 634 inscrits

Participation : 82.81%

Votes blancs : 0.57%

Votes nuls : 1.33%

## Second tour

	Emmanuel MACRON	37,96 %
	Marine LE PEN	62,04 %

### 634 inscrits

Participation : 78.71%

Votes blancs : 4.61%

Votes nuls : 3.01%

# Sécurité



Agressions physiques / sexuelles

0



Cambriolages

0



Vols / dégradations

0



Stupéfiants

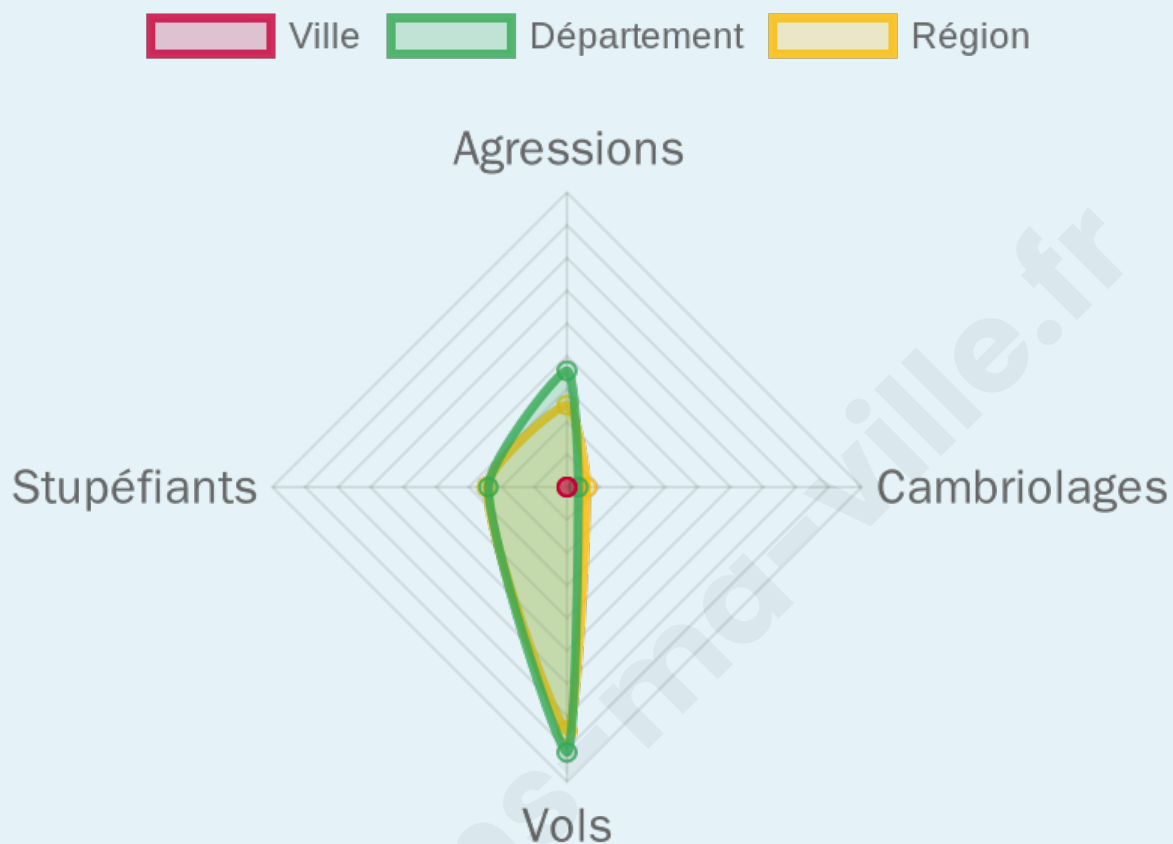
0

## Evolution du nombre d'infractions



## Pour comparer

(en proportion du nombre d'habitants)



Sources : Bases statistiques communale, départementale et régionale de la délinquance enregistrée par la police et la gendarmerie nationales selon les dernières parutions officielles de 2025 portant sur l'année 2024 ([data.gouv](https://data.gouv.fr)).

Agressions physiques / sexuelles : Violences sexuelles, coups et blessures volontaires intrafamiliaux, coups et blessures volontaires, autres coups, blessures volontaires et vols violents sans arme.

Cambriolages : Cambriolages de logements.

Vols : Vols avec armes, vols d'accessoires sur véhicules, vols dans les véhicules, vols de véhicules, vols sans violence contre des personnes, destructions, dégradations volontaires et escroqueries.

Stupéfiants : Trafic de stupéfiants dont (AFD) et usage de stupéfiants.

# Services à la population



## Commerce

Hypermarché	X <a href="#">Bessoncourt</a> 6km
Supermarché	X <a href="#">Montreux-Château</a> 3km
Superette	X <a href="#">Chavannes-sur-l'Étang</a> 2km
Boulangerie	1
Boucherie	X <a href="#">Chèvremont</a> 6km
Restaurant	2
Garage	1
Station-service	X <a href="#">Montreux-Château</a> 2km
Banque	X <a href="#">Montreux-Vieux</a> 2km
La poste	X <a href="#">Magny</a> 5km
Coiffeur	1
Tabac	X <a href="#">Chèvremont</a> 6km
Bars / discothèque	1
Bibliothèque	X <a href="#">Roppe</a> 7km
Cinéma	X <a href="#">Belfort</a> 10km
Vétérinaire	X <a href="#">Fontaine</a> 3km



## Santé

Pharmacie	X <a href="#">Montreux-Vieux</a> 2km
Hôpital	X <a href="#">Trévenans</a> 11km
Laboratoire d'analyses médicales	X <a href="#">Dannemarie</a> 8km
Etablissement pour handicapé	X <a href="#">Eguenigue</a> 6km
EHPA	X <a href="#">Bréchaumont</a> 7km
Médecin	X <a href="#">Montreux-Vieux</a> 2km
Dentiste	X <a href="#">Montreux-Vieux</a> 2km
Chirurgien	X <a href="#">Belfort</a> 10km
Dermatologue	X <a href="#">Menoncourt</a> 7km
Anesthésiste	X <a href="#">Belfort</a> 10km
Gastro-entérologue	X <a href="#">Belfort</a> 10km
Gynécologue	X <a href="#">Belfort</a> 11km
Cancérologue	X 0km
Neurologue	X <a href="#">Belfort</a> 11km
Ophthalmologue	X <a href="#">Meroux-Moval</a> 9km
ORL	X <a href="#">Belfort</a> 10km
Cardiologue	X <a href="#">Belfort</a> 11km
Pédiatre	X <a href="#">Belfort</a> 10km
Pneumologue	X <a href="#">Belfort</a> 11km
Psychologue	X <a href="#">Belfort</a> 11km
Radiologue	X <a href="#">Montreux-Vieux</a> 2km
Rhumatologue	X <a href="#">Chèvremont</a> 6km
Sage-femme	X <a href="#">Montreux-Vieux</a> 2km



## Éducation

Crèche	X <a href="#">Montreux-Vieux</a> 3km
Ecole maternelle Public	X <a href="#">Montreux-Château</a> 3km
Ecole maternelle Privé	X <a href="#">Lutterbach</a> 26km
Ecole primaire Public	1
Ecole primaire Privé	X <a href="#">Chèvremont</a> 6km
Collège Public	X <a href="#">Montreux-Château</a> 3km
Collège Privé	X <a href="#">Chèvremont</a> 6km
Lycée Public	X <a href="#">Belfort</a> 11km
Lycée Privé	X <a href="#">Belfort</a> 11km

Sources : Base Sirene des entreprises et de leurs établissements selon les dernières parutions officielles de 2025 portant sur l'année 2024 ([data.gov](#)). Liste, localisation et tarifs des professionnels de santé selon les dernières parutions officielles de 2025 portant sur l'année 2024 ([opendatasoft](#)) et FINISS Extraction du Fichier des établissements selon les dernières parutions officielles de 2025 portant sur l'année 2024 ([data.gov](#)). Adresse et géolocalisation des établissements d'enseignement du premier et second degrés selon les dernières parutions officielles de 2025 portant sur l'année 2024 ([data.education.gov](#))

## Villes autour de Fossemagne

Ville	Habitants	Superficie	Pop densité	Pop active	Taux chômage	Revenu moyen	Prix immobilier
Cunelières	341	2 km <sup>2</sup>	171 h/km <sup>2</sup>	47.8%	2.3%	26 710 €/an	2 098 €/m <sup>2</sup>
Montreux-Château	1 180	4 km <sup>2</sup>	295 h/km <sup>2</sup>	50.7%	4.2%	24 270 €/an	1 545 €/m <sup>2</sup>
Petit-Croix	308	3 km <sup>2</sup>	103 h/km <sup>2</sup>	46.8%	3.6%	25 830 €/an	1 507 €/m <sup>2</sup>
Frais	249	2 km <sup>2</sup>	125 h/km <sup>2</sup>	49%	3.2%	25 170 €/an	1 918 €/m <sup>2</sup>
Chavannes-sur-l'Étang (1 avis)	652	6 km <sup>2</sup>	109 h/km <sup>2</sup>	54.8%	4.8%	24 330 €/an	NC
Montreux-Vieux	928	4 km <sup>2</sup>	232 h/km <sup>2</sup>	44.5%	4.7%	24 340 €/an	NC
Montreux-Jeune	368	3 km <sup>2</sup>	123 h/km <sup>2</sup>	47%	2.7%	25 980 €/an	NC
Bretagne	319	4 km <sup>2</sup>	80 h/km <sup>2</sup>	45.1%	3.1%	27 870 €/an	1 297 €/m <sup>2</sup>
Fontaine	605	7 km <sup>2</sup>	86 h/km <sup>2</sup>	45.3%	4%	24 850 €/an	1 622 €/m <sup>2</sup>
Fontenelle	135	1 km <sup>2</sup>	135 h/km <sup>2</sup>	47.4%	0%	24 840 €/an	1 775 €/m <sup>2</sup>
Valdieu-Lutran	421	5 km <sup>2</sup>	84 h/km <sup>2</sup>	48.2%	5.5%	24 400 €/an	NC
Novillard	300	3 km <sup>2</sup>	100 h/km <sup>2</sup>	50.7%	4.3%	26 750 €/an	1 800 €/m <sup>2</sup>
Reppe	322	3 km <sup>2</sup>	107 h/km <sup>2</sup>	51.6%	2.5%	25 250 €/an	1 030 €/m <sup>2</sup>
Lacollonge	234	1 km <sup>2</sup>	234 h/km <sup>2</sup>	47.4%	3.8%	26 650 €/an	NC
Larivière	282	4 km <sup>2</sup>	71 h/km <sup>2</sup>	49.6%	4.6%	24 250 €/an	1 949 €/m <sup>2</sup>

bien-dans-ma-ville.fr



# **Vous aimez votre ville ? Notez-la !**

Et faites-nous part de vos remarques constructives



Avec

**BIEN** dans ma **VILLE** 