



Version web

# Ville de Fours

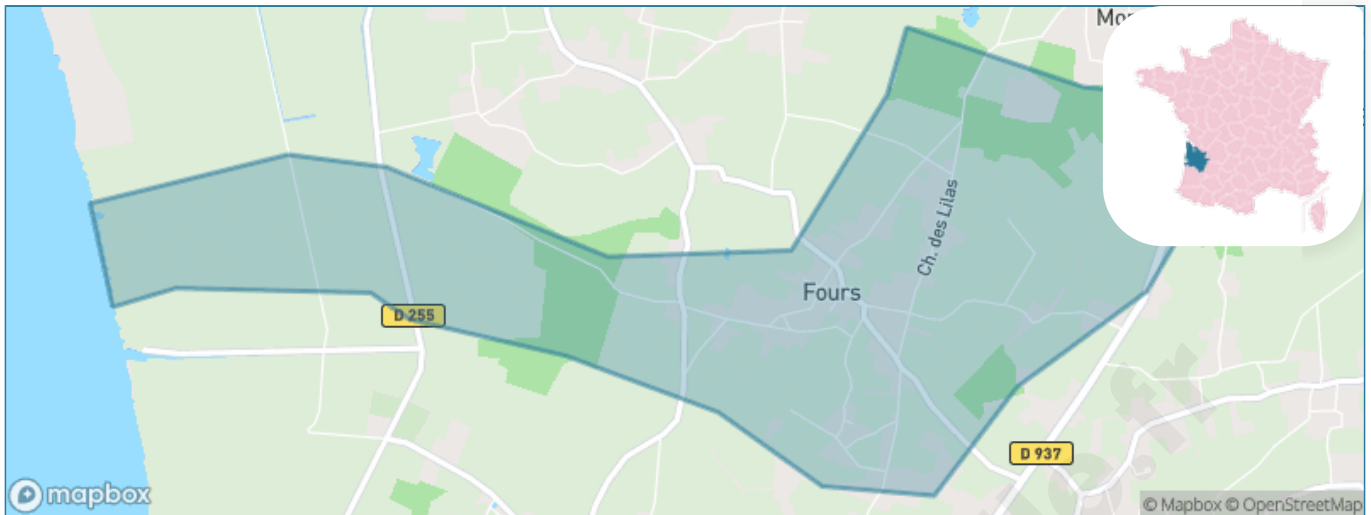
Présenté par

**BIEN** dans  
ma **VILLE** 

# Sommaire

Situation géographique .....	3
Statistiques sur la population .....	4
Evolution du nombre d'habitants .....	4
Tranche d'âge .....	5
0-14 ans .....	5
15-29 ans .....	5
30-44 ans .....	5
45-59 ans .....	5
60-74 ans .....	5
75-89 ans .....	5
90 ans et + .....	5
Activité professionnelle .....	5
Agriculteurs .....	5
Artisans, Commerçants .....	5
Cadres et sup. ....	5
Professions intermédiaires .....	5
Employé .....	5
Ouvrier .....	5
Retraité .....	5
Autres .....	5
Niveau de diplôme .....	6
Sans diplôme ou CEP .....	6
Brevet, BEPC, DNB .....	6
CAP-BEP ou équivalent .....	6
BAC ou équivalent .....	6
BAC+2 .....	6
BAC+3 ou +4 .....	6
BAC+5 ou plus .....	6
Composition des ménages .....	6
Couple sans enfant .....	6
Couple avec enfant(s) .....	6
Famille monoparentale .....	6
Colocation / Autre .....	6
Personnes seules .....	6
Profils électoraux .....	7
Premier tour .....	7
Sécurité .....	8
Evolution du nombre d'infractions .....	8
Pour comparer .....	9
Services à la population .....	10
Commerce .....	10
Éducation .....	10
Villes autour de Fours .....	12

# Situation géographique



## i Informations clés

- **Région** : Nouvelle-Aquitaine
- **Département** : Gironde
- **Code postal** : 33390
- **Superficie** : 4 km<sup>2</sup>



# Statistiques sur la population



Nombre d'habitants

**260**



Age moyen

**47 ans**



Pop active

**47.7%**



Taux chômage

**6.3%**



Pop densité

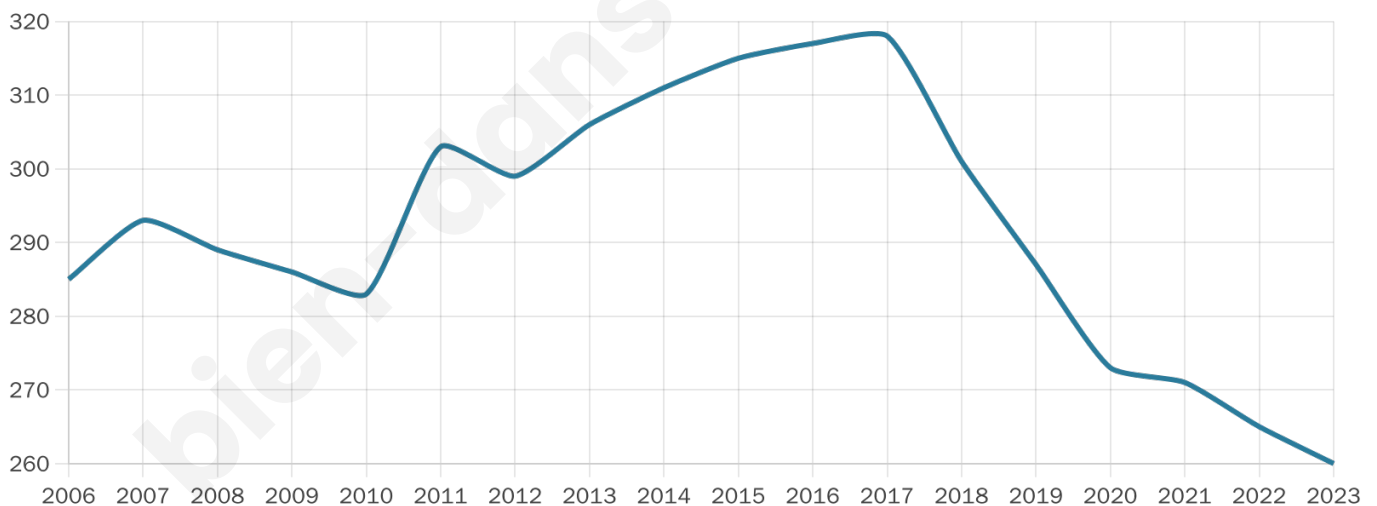
**65 h/km<sup>2</sup>**



Revenu moyen

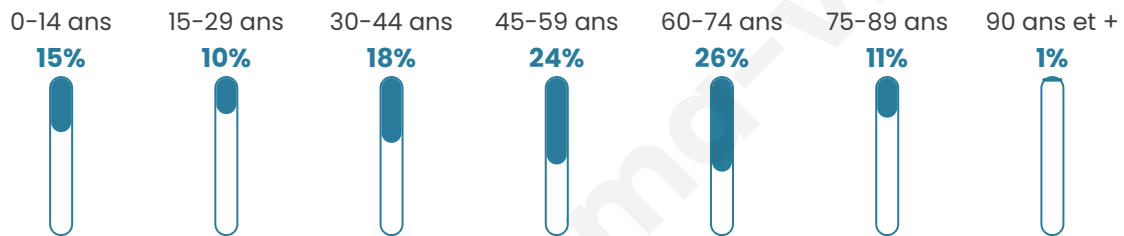
**21 790 €/an**

## Evolution du nombre d'habitants

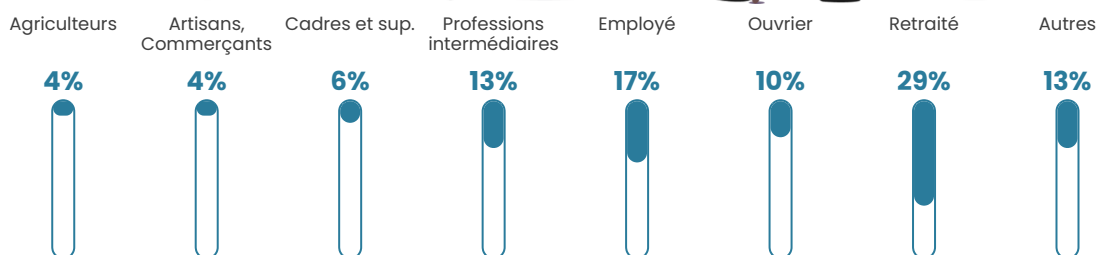


Sources : Institut national de la statistique et des études économiques (insee) selon Les dernières parutions officielles de 2024 portant sur les années 2020, 2021 et 2022.


## Tranche d'âge




## Activité professionnelle



## Niveau de diplôme








## Composition des ménages



# Profils électoraux



## Premier tour

	Marine LE PEN	32.57 %
	Emmanuel MACRON	20.57 %
	Jean-Luc MÉLENCHON	12.57 %
	Valérie PÉCRESSE	9.71 %
	Éric ZEMMOUR	8.00 %
	Fabien ROUSSEL	5.71 %
	Yannick JADOT	4.57 %
	Jean LASSALLE	4.00 %
	Nicolas DUPONT-AIGNAN	1.71 %
	Nathalie ARTHAUD	0.57 %
	Anne HIDALGO	0.00 %
	Philippe POUTOU	0.00 %

### 232 inscrits

Participation : 79.74%  
Votes blancs : 4.86%  
Votes nuls : 0.54%

## Second tour

	Emmanuel MACRON	48,41 %
	Marine LE PEN	51,59 %

### 232 inscrits

Participation : 79.74%  
Votes blancs : 10.81%  
Votes nuls : 4.32%

# Sécurité



Agressions physiques / sexuelles

0



Cambriolages

0



Vols / dégradations

0



Stupéfiants

0

## Evolution du nombre d'infractions



## Pour comparer

(en proportion du nombre d'habitants)

■ Ville ■ Département ■ Région



Sources : Bases statistiques communale, départementale et régionale de la délinquance enregistrée par la police et la gendarmerie nationales selon les dernières parutions officielles de 2025 portant sur l'année 2024 ([data.gouv](https://data.gouv.fr)).

Agressions physiques / sexuelles : Violences sexuelles, coups et blessures volontaires intrafamiliaux, coups et blessures volontaires, autres coups, blessures volontaires et vols violents sans arme.

Cambriolages : Cambriolages de logements.

Vols : Vols avec armes, vols d'accessoires sur véhicules, vols dans les véhicules, vols de véhicules, vols sans violence contre des personnes, destructions, dégradations volontaires et escroqueries.

Stupéfiants : Trafic de stupéfiants dont (AFD) et usage de stupéfiants.

# Services à la population



## Commerce

Hypermarché	X <u>Cars</u> 4km
Supermarché	X <u>Blaye</u> 4km
Superette	X <u>Saint-Paul</u> 3km
Boulangerie	X <u>Saint-Seurin-de-Cursac</u> 1km
Boucherie	X <u>Saint-Seurin-de-Cursac</u> 1km
Restaurant	X <u>Saint-Genès-de-Blaye</u> 2km
Garage	X <u>Saint-Genès-de-Blaye</u> 1km
Station-service	X <u>Eyrans</u> 2km
Banque	X <u>Blaye</u> 5km
La poste	X <u>Saint-Seurin-de-Cursac</u> 1km
Coiffeur	X <u>Saint-Genès-de-Blaye</u> 1km
Tabac	X <u>Saint-Seurin-de-Cursac</u> 1km
Bars / discothèque	X <u>Saint-Martin-Lacaussade</u> 2km
Bibliothèque	X <u>Blaye</u> 5km
Cinéma	X <u>Blaye</u> 5km
Vétérinaire	X <u>Blaye</u> 4km



## Santé

Pharmacie	X <u>Saint-Seurin-de-Cursac</u> 1km
Hôpital	X <u>Blaye</u> 4km
Laboratoire d'analyses médicales	X <u>Blaye</u> 4km
Etablissement pour handicapé	X <u>Blaye</u> 4km
EHPA	X <u>Blaye</u> 4km
Médecin	X <u>Saint-Seurin-de-Cursac</u> 1km
Dentiste	X <u>Eyrans</u> 3km
Chirurgien	X <u>Blaye</u> 4km
Dermatologue	X <u>Braud-et-Saint-Louis</u> 9km
Anesthésiste	X <u>Saint-André-de-Cubzac</u> 23km
Gastro-entérologue	X <u>Saint-André-de-Cubzac</u> 24km
Gynécologue	X <u>Blaye</u> 4km
Cancérologue	X <u>Bordeaux</u> 34km
Neurologue	X <u>Ambarès-et-Lagrave</u> 27km
Ophtalmologue	X <u>Blaye</u> 5km
ORL	X <u>Blaye</u> 5km
Cardiologue	X <u>Saint-Christoly-de-Blaye</u> 11km
Pédiatre	X <u>Le Pian-Médoc</u> 24km
Pneumologue	X <u>Lesparre-Médoc</u> 29km
Psychologue	X <u>Castelnau-de-Médoc</u> 20km
Radiologue	X <u>Blaye</u> 5km
Rhumatologue	X <u>Étauliers</u> 8km
Sage-femme	X <u>Pauillac</u> 10km



## Éducation

Crèche	X <u>Saint-Martin-Lacaussade</u> 3km
Ecole maternelle Public	X <u>Mazion</u> 1km
Ecole maternelle Privé	X <u>Bordeaux</u> 35km
Ecole primaire Public	1
Ecole primaire Privé	X <u>Blaye</u> 5km
Collège Public	X <u>Blaye</u> 5km
Collège Privé	X <u>Blaye</u> 5km
Lycée Public	X <u>Blaye</u> 5km
Lycée Privé	X <u>Pauillac</u> 10km

Sources : Base Sirene des entreprises et de leurs établissements selon les dernières parutions officielles de 2025 portant sur l'année 2024 ([data.gouv](#)). Liste, localisation et tarifs des professionnels de santé selon les dernières parutions officielles de 2025 portant sur l'année 2024 ([opendatasoft](#)) et FINISS Extraction du Fichier des établissements selon les dernières parutions officielles de 2025 portant sur

l'année 2024 ([data.gouv](https://data.gouv.fr)). Adresse et géolocalisation des établissements d'enseignement du premier et second degrés selon les dernières parutions officielles de 2025 portant sur l'année 2024 ([data.education.gouv](https://data.education.gouv.fr))

bien-dans-ma-ville.fr

## Villes autour de Fours

Ville	Habitants	Superficie	Pop densité	Pop active	Taux chômage	Revenu moyen	Prix immobilier
Saint-Genès-de-Blaye (1 avis)	491	7 km <sup>2</sup>	70 h/km <sup>2</sup>	46.6%	5.3%	23 830 €/an	1 479 €/m <sup>2</sup>
Mazion	537	3 km <sup>2</sup>	179 h/km <sup>2</sup>	48.2%	7.4%	19 810 €/an	1 265 €/m <sup>2</sup>
Saint-Seurin-de-Cursac	771	2 km <sup>2</sup>	386 h/km <sup>2</sup>	45.3%	4.7%	21 280 €/an	1 564 €/m <sup>2</sup>
Eyrans (1 avis)	756	4 km <sup>2</sup>	189 h/km <sup>2</sup>	43.9%	4.5%	21 940 €/an	1 168 €/m <sup>2</sup>
Saint-Androny (1 avis)	582	11 km <sup>2</sup>	53 h/km <sup>2</sup>	49.3%	5.5%	19 920 €/an	1 234 €/m <sup>2</sup>
Saint-Martin-Lacaussade (1 avis)	1 171	3 km <sup>2</sup>	390 h/km <sup>2</sup>	45.1%	6.7%	23 070 €/an	1 179 €/m <sup>2</sup>
Saint-Paul	1 020	10 km <sup>2</sup>	102 h/km <sup>2</sup>	43.7%	5.4%	21 340 €/an	1 520 €/m <sup>2</sup>
Cars	1 227	11 km <sup>2</sup>	112 h/km <sup>2</sup>	41.8%	5.4%	22 630 €/an	1 131 €/m <sup>2</sup>
Cartelègue (2 avis)	1 334	11 km <sup>2</sup>	121 h/km <sup>2</sup>	42.7%	6.9%	20 510 €/an	1 241 €/m <sup>2</sup>
Blaye (9 avis)	5 066	6 km <sup>2</sup>	844 h/km <sup>2</sup>	41.8%	7%	19 750 €/an	1 401 €/m <sup>2</sup>
Campugnan	516	6 km <sup>2</sup>	86 h/km <sup>2</sup>	45.9%	6.2%	21 770 €/an	1 256 €/m <sup>2</sup>
Anglade	887	13 km <sup>2</sup>	68 h/km <sup>2</sup>	43.3%	4.4%	20 630 €/an	1 425 €/m <sup>2</sup>
Générac	549	9 km <sup>2</sup>	61 h/km <sup>2</sup>	44.1%	4.7%	20 760 €/an	1 397 €/m <sup>2</sup>
Berson	1 846	18 km <sup>2</sup>	103 h/km <sup>2</sup>	47.5%	3.5%	23 020 €/an	1 437 €/m <sup>2</sup>
Plassac	924	7 km <sup>2</sup>	132 h/km <sup>2</sup>	44%	5.2%	25 610 €/an	1 651 €/m <sup>2</sup>

bien-dans-ma-ville.fr



# Vous aimez votre ville ? Notez-la !

Et faites-nous part de vos remarques constructives



Avec

**BIEN** dans ma **VILLE** 