



Version web

Ville de Fournes-en-Weppes

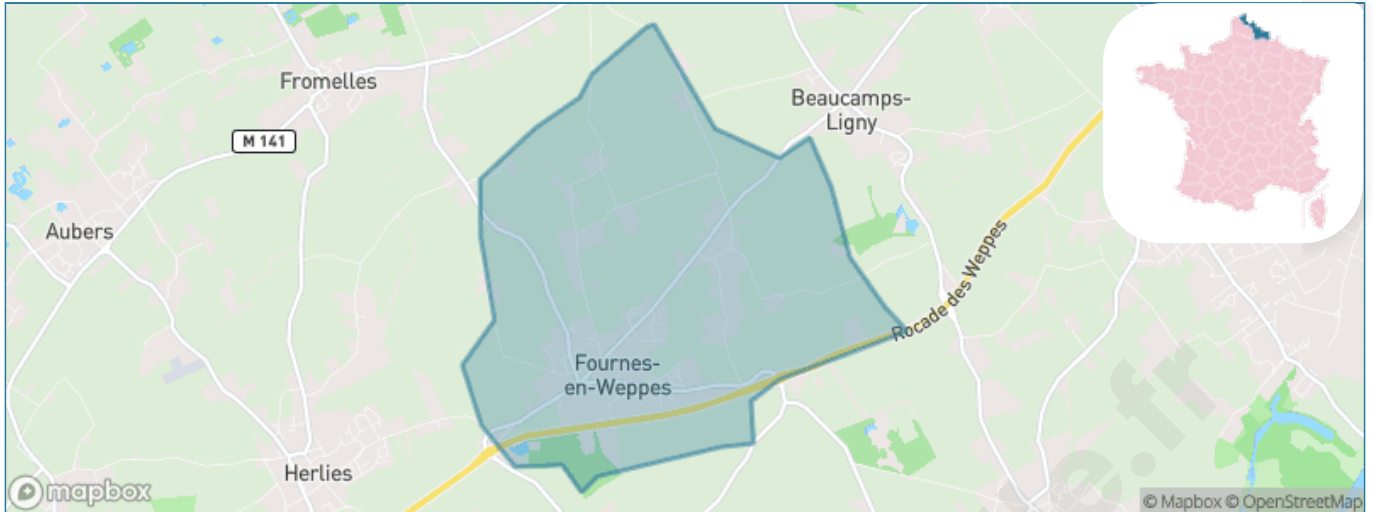
Présenté par

BIEN dans ma **VILLE** 

Sommaire

Situation géographique	3
Statistiques sur la population	4
Evolution du nombre d'habitants	4
Tranche d'âge	5
0-14 ans	5
15-29 ans	5
30-44 ans	5
45-59 ans	5
60-74 ans	5
75-89 ans	5
90 ans et +	5
Activité professionnelle	5
Agriculteurs	5
Artisans, Commerçants	5
Cadres et sup.	5
Professions intermédiaires	5
Employé	5
Ouvrier	5
Retraité	5
Autres	5
Niveau de diplôme	6
Sans diplôme ou CEP	6
Brevet, BEPC, DNB	6
CAP-BEP ou équivalent	6
BAC ou équivalent	6
BAC+2	6
BAC+3 ou +4	6
BAC+5 ou plus	6
Composition des ménages	6
Couple sans enfant	6
Couple avec enfant(s)	6
Famille monoparentale	6
Colocation / Autre	6
Personnes seules	6
Profil électoraux	7
Premier tour	7
Sécurité	8
Evolution du nombre d'infractions	8
Pour comparer	9
Services à la population	10
Commerce	10
Éducation	10
Villes autour de Fournes-en-Weppes	11
Avis sur la ville de Fournes-en-Weppes	12
Moyenne par critère	12
Villes autour de Fournes-en-Weppes	12
Répartition des avis par note	12
Répartition des avis par note	12

Situation géographique



i Informations clés

- **Région** : Hauts-de-France
- **Département** : Nord
- **Métropole** : Métropole Européenne de Lille
- **Code postal** : 59134
- **Superficie** : 8 km²



Statistiques sur la population



Nombre d'habitants

2 179



Age moyen

43 ans



Pop active

47.5%



Taux chômage

4.8%



Pop densité

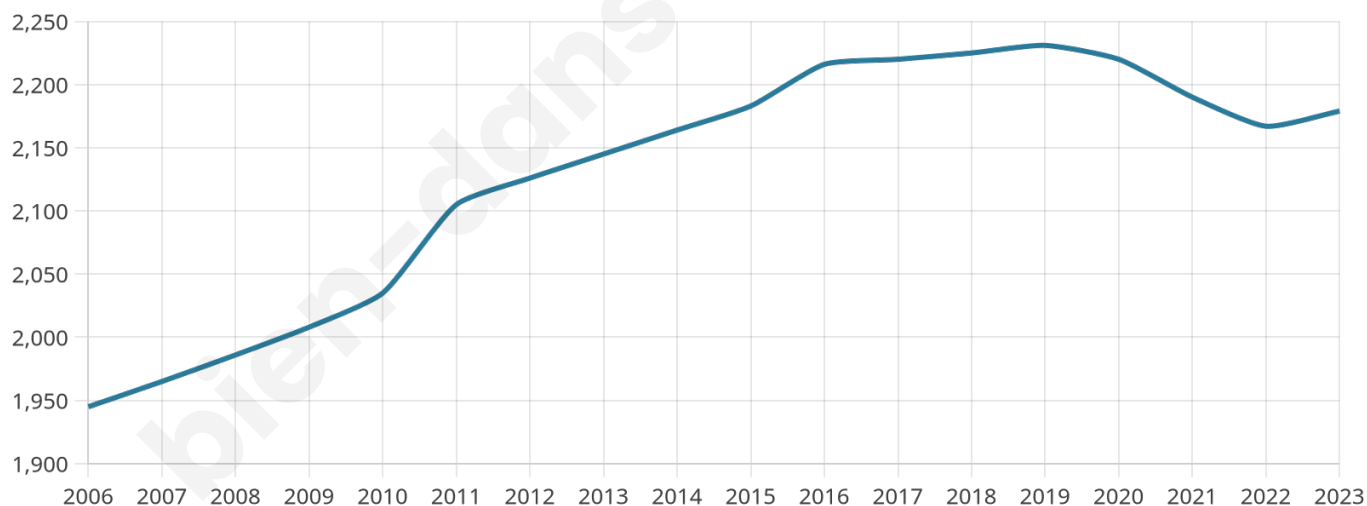
272 h/km²



Revenu moyen

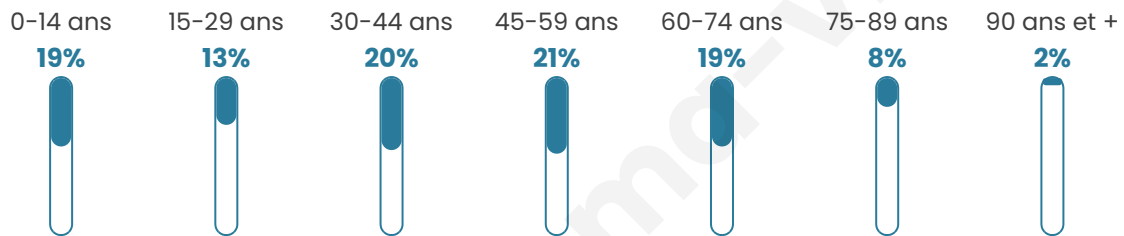
29 740 €/an

Evolution du nombre d'habitants

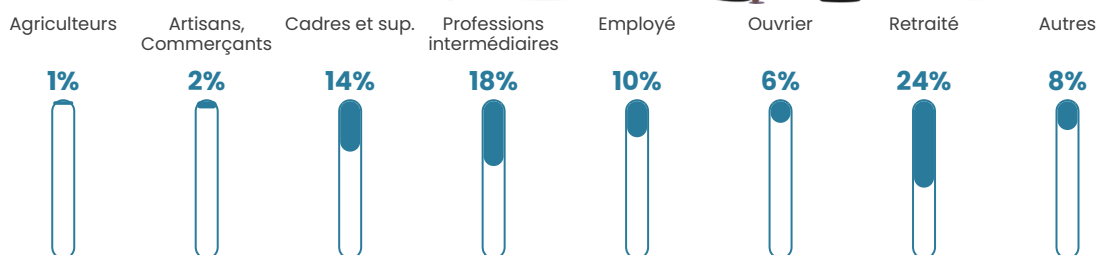


Sources : Institut national de la statistique et des études économiques (insee) selon Les dernières parutions officielles de 2024 portant sur les années 2020, 2021 et 2022.


Tranche d'âge



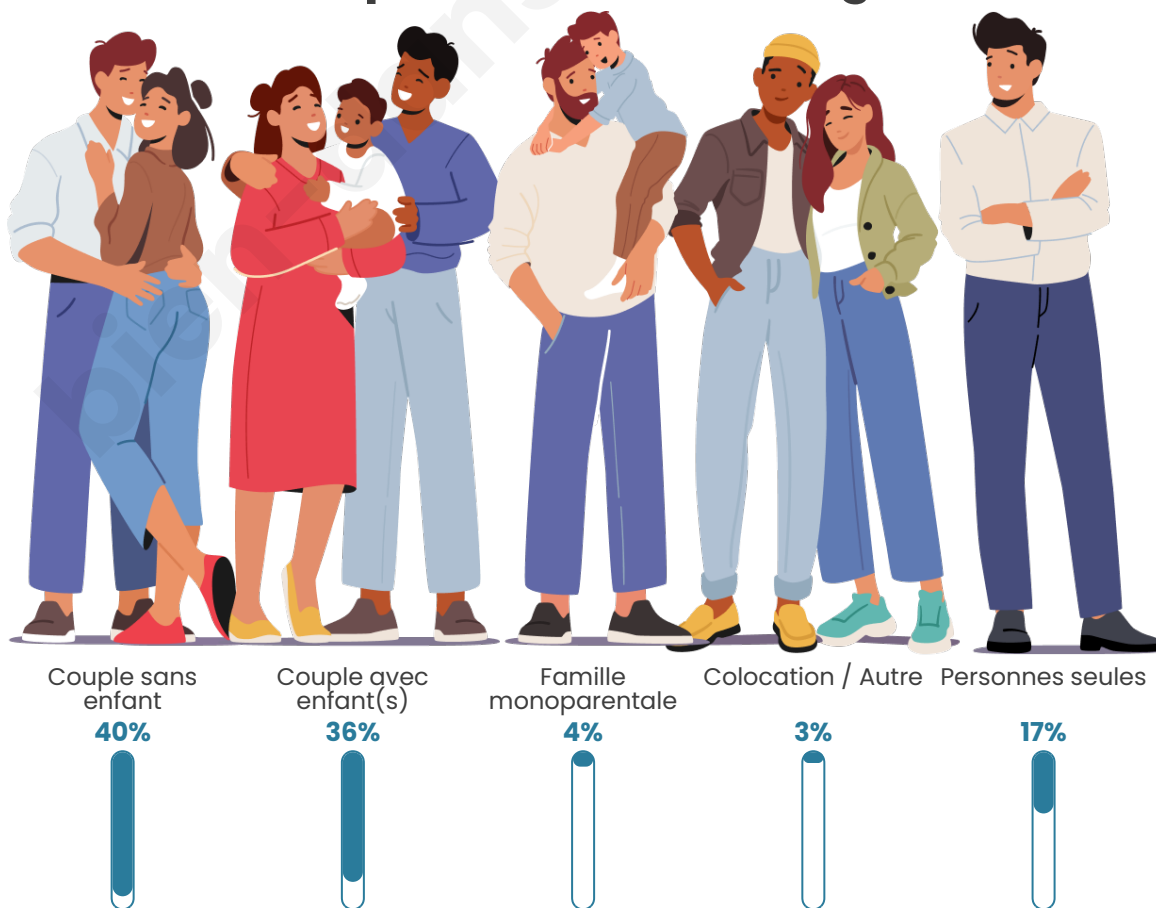
Activité professionnelle



Niveau de diplôme














Composition des ménages





Profils électoraux

Premier tour

	Emmanuel MACRON	43.49 %
	Marine LE PEN	18.02 %
	Jean-Luc MÉLENCHON	10.78 %
	Éric ZEMMOUR	7.31 %
	Valérie PÉCRESE	6.95 %
	Yannick JADOT	4.92 %
	Fabien ROUSSEL	2.75 %
	Nicolas DUPONT- AIGNAN	1.95 %
	Jean LASSALLE	1.81 %
	Anne HIDALGO	0.94 %
	Philippe POUTOU	0.58 %
	Nathalie ARTHAUD	0.51 %

Second tour

	Emmanuel MACRON	68,79 %
	Marine LE PEN	31,21 %

1 801 inscrits

Participation : 79.01%

Votes blancs : 4.92%

Votes nuls : 1.41%

1 801 inscrits

Participation : 77.79%

Votes blancs : 1.28%

Votes nuls : 0.07%

Sécurité



Agressions physiques / sexuelles

0



Cambriolages

0



Vols / dégradations

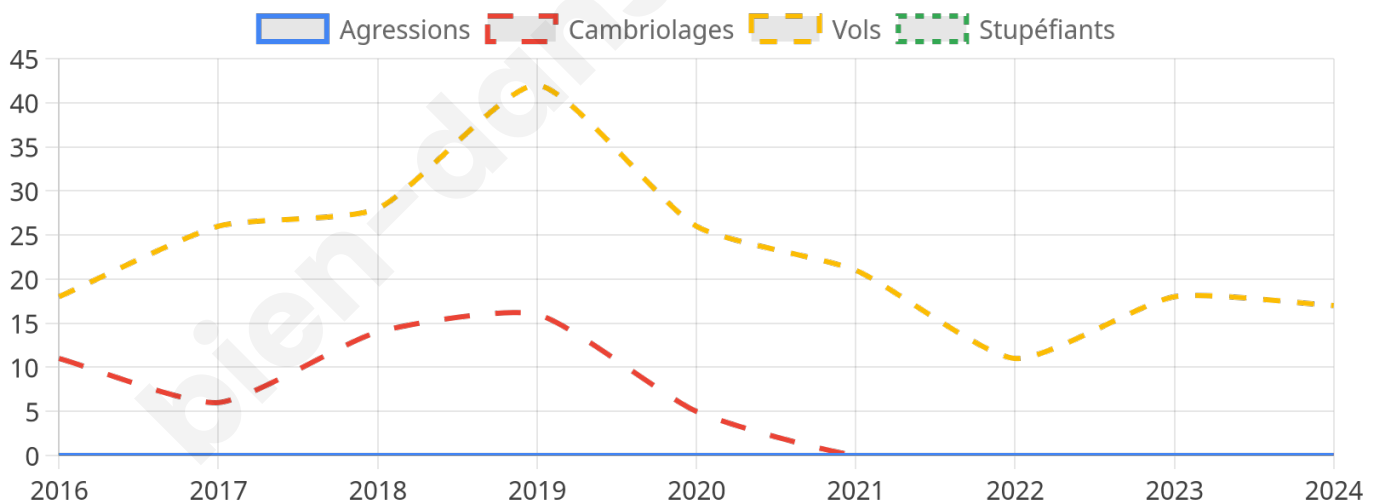
17



Stupéfiants

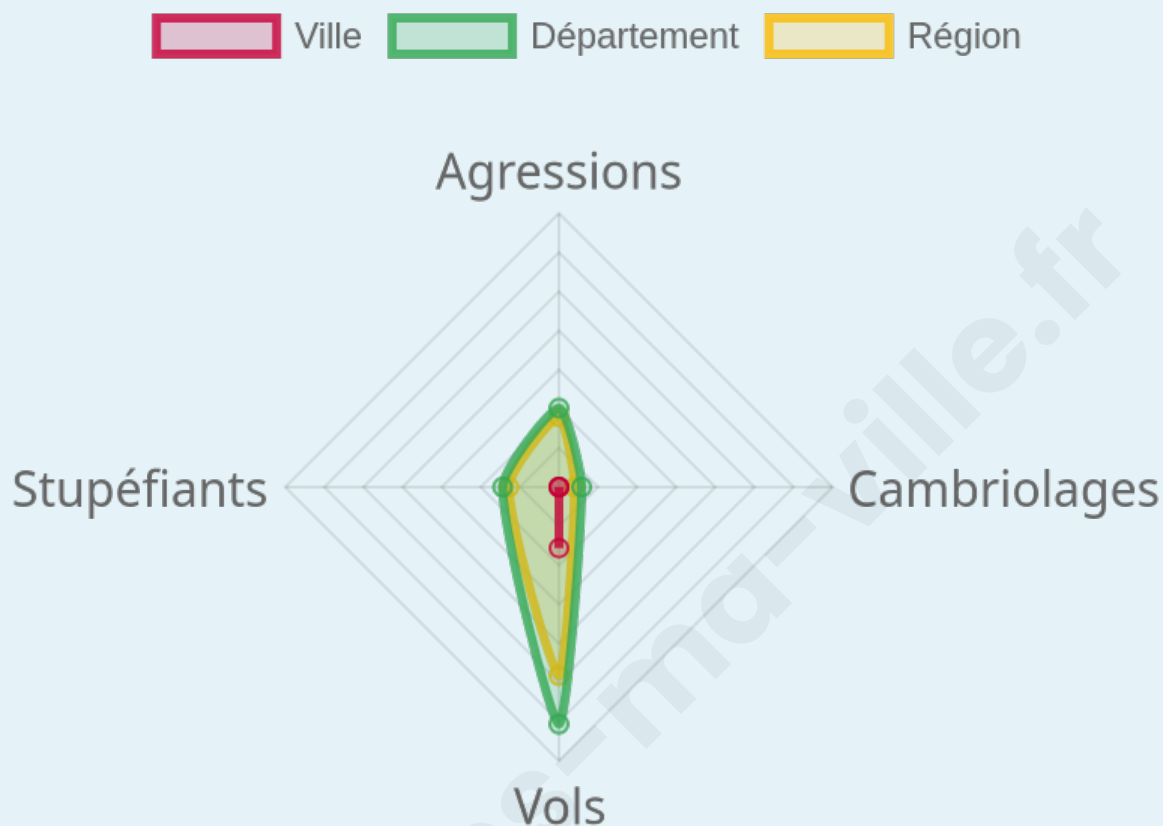
0

Evolution du nombre d'infractions



Pour comparer

(en proportion du nombre d'habitants)



Sources : Bases statistiques communale, départementale et régionale de la délinquance enregistrée par la police et la gendarmerie nationales selon les dernières parutions officielles de 2025 portant sur l'année 2024 ([data.gouv](https://data.gouv.fr)).

Agressions physiques / sexuelles : Violences sexuelles, coups et blessures volontaires intrafamiliaux, coups et blessures volontaires, autres coups, blessures volontaires et vols violents sans arme.

Cambriolages : Cambriolages de logements.

Vols : Vols avec armes, vols d'accessoires sur véhicules, vols dans les véhicules, vols de véhicules, vols sans violence contre des personnes, destructions, dégradations volontaires et escroqueries.

Stupéfiants : Trafic de stupéfiants dont (AFD) et usage de stupéfiants.

Services à la population



Commerce

Hypermarché	X <u>Violaines</u> 8km
Supermarché	1
Superette	1
Boulangerie	2
Boucherie	X <u>Herlies</u> 2km
Restaurant	3
Garage	1
Station-service	X <u>Wavrin</u> 3km
Banque	3
La poste	1
Coiffeur	4
Tabac	1
Bars / discothèque	1
Bibliothèque	1
Cinéma	X <u>Lille</u> 11km
Vétérinaire	X <u>Sainghin-en-Weppes</u> 2km



Santé

Pharmacie	1
Hôpital	X <u>La Bassée</u> 8km
Laboratoire d'analyses médicales	X <u>Sainghin-en-Weppes</u> 2km
Etablissement pour handicapé	X <u>Herlies</u> 2km
EHPA	1
Médecin	2
Dentiste	2
Chirurgien	X <u>Lille</u> 10km
Dermatologue	X <u>Herlies</u> 2km
Anesthésiste	X <u>Lille</u> 11km
Gastro-entérologue	X <u>Loos</u> 9km
Gynécologue	X <u>Lille</u> 10km
Cancérologue	X <u>Lille</u> 10km
Neurologue	X <u>Lille</u> 10km
Ophtalmologue	X <u>Hallennes-lez-Haubourdin</u> 6km
ORL	X <u>Lille</u> 10km
Cardiologue	X <u>Herlies</u> 2km
Pédiatre	X <u>Lille</u> 10km
Pneumologue	X <u>Seclin</u> 11km
Psychologue	X <u>Santes</u> 5km
Radiologue	X <u>Annoeullin</u> 7km
Rhumatologue	X <u>Loos</u> 10km
Sage-femme	1



Éducation

Crèche	2
Ecole maternelle Public	X <u>Sainghin-en-Weppes</u> 3km
Ecole maternelle Privé	X <u>Hem</u> 23km
Ecole primaire Public	1
Ecole primaire Privé	1
Collège Public	X <u>Wavrin</u> 4km
Collège Privé	1
Lycée Public	X <u>La Bassée</u> 7km
Lycée Privé	X <u>Beaucamps-Ligny</u> 3km

Sources : Base Sirene des entreprises et de leurs établissements selon les dernières parutions officielles de 2025 portant sur l'année 2024 ([data.gouv](#)). Liste, localisation et tarifs des professionnels de santé selon les dernières parutions officielles de 2025 portant sur l'année 2024 ([opendatasoft](#)) et FINISS Extraction du Fichier des établissements selon les dernières parutions officielles de 2025 portant sur l'année 2024 ([data.gouv](#)). Adresse et géolocalisation des établissements d'enseignement du premier et second degrés selon les dernières parutions officielles de 2025 portant sur l'année 2024 ([data.education.gouv](#))

Villes autour de Fournes-en-Weppes

Ville	Habitants	Superficie	Pop densité	Pop active	Taux chômage	Revenu moyen	Prix immobilier
Wicres	581	2 km ²	291 h/km ²	47%	3.6%	27 320 €/an	2 232 €/m ²
Herlies (3 avis)	2 267	7 km ²	324 h/km ²	47.5%	3.8%	27 360 €/an	2 304 €/m ²
Wavrin (13 avis)	7 758	13 km ²	597 h/km ²	49.4%	5.4%	23 980 €/an	2 107 €/m ²
Fromelles (2 avis)	1 161	8 km ²	145 h/km ²	46.9%	2.7%	29 030 €/an	2 542 €/m ²
Beaucamps-Ligny	845	5 km ²	169 h/km ²	48.3%	2.8%	30 650 €/an	2 441 €/m ²
Le Maisnil	628	3 km ²	209 h/km ²	46.3%	1.3%	34 170 €/an	2 875 €/m ²
Marquillies (3 avis)	1 961	6 km ²	327 h/km ²	49.1%	4%	26 720 €/an	1 990 €/m ²
Sainghin-en-Weppes (5 avis)	5 638	7 km ²	805 h/km ²	48.6%	4.1%	24 770 €/an	2 146 €/m ²
Illies	1 712	7 km ²	245 h/km ²	50.1%	3.2%	24 770 €/an	2 055 €/m ²
Aubers (4 avis)	1 749	10 km ²	175 h/km ²	45.6%	3.1%	29 920 €/an	2 399 €/m ²
Don (1 avis)	1 387	2 km ²	694 h/km ²	50.9%	3.7%	24 970 €/an	1 906 €/m ²
Radinghem-en-Weppes (2 avis)	1 410	6 km ²	235 h/km ²	43.2%	2.4%	31 950 €/an	3 002 €/m ²
Santes	5 652	7 km ²	807 h/km ²	48%	2.9%	26 460 €/an	2 190 €/m ²
Erquinghem-le-Sec	620	1 km ²	620 h/km ²	50.8%	2.7%	30 070 €/an	3 575 €/m ²
Escobecques	302	1 km ²	302 h/km ²	46.4%	1.7%	37 210 €/an	2 811 €/m ²

Avis sur la ville de Fournes-en-Weppes



Moyenne par critère



Villes autour de Fournes-en-Weppes

Ville	Note globale	Sécurité	Éducation	Sport Loisir	Environnement	Vie pratique
Wicres	-	-	-	-	-	-
Herlies (3 avis)	3.6	3.7	3.7	3.3	4.7	2.7
Wavrin (13 avis)	3.7	3.7	3.8	3.8	4.0	3.3
Fromelles (2 avis)	2.4	3.0	2.5	2.5	3.0	1.0
Beaucamps-Ligny	-	-	-	-	-	-
Le Maisnil	-	-	-	-	-	-
Marquillies (3 avis)	2.7	3.0	3.0	1.3	4.0	2.3
Sainghin-en-Weppes (5 avis)	4.1	4.0	4.2	3.6	4.4	4.4
Illies	-	-	-	-	-	-
Aubers (4 avis)	3.8	4.3	3.3	3.0	4.5	4.0
Don (1 avis)	4.0	5.0	5.0	2.0	5.0	3.0
Radinghem-en-Weppes (2 avis)	3.9	4.0	4.5	4.0	4.5	2.5
Santes	-	-	-	-	-	-
Erquinghem-le-Sec	-	-	-	-	-	-
Escobecques	-	-	-	-	-	-



Vous aimez votre ville ? Notez-la !

Et faites-nous part de vos remarques constructives



Avec

BIEN dans ma **VILLE** 