



Version web

Ville de Fournès

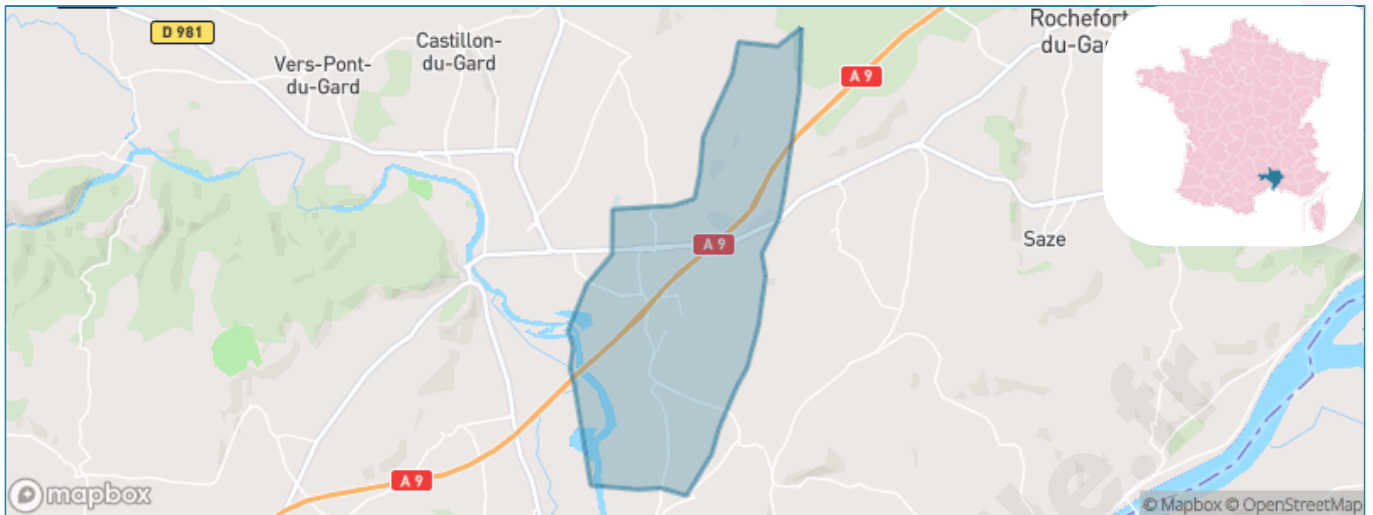
Présenté par

BIEN dans
ma **VILLE** 

Sommaire

Situation géographique	3
Statistiques sur la population	4
Evolution du nombre d'habitants	4
Tranche d'âge	5
0-14 ans	5
15-29 ans	5
30-44 ans	5
45-59 ans	5
60-74 ans	5
75-89 ans	5
90 ans et +	5
Activité professionnelle	5
Agriculteurs	5
Artisans, Commerçants	5
Cadres et sup.	5
Professions intermédiaires	5
Employé	5
Ouvrier	5
Retraité	5
Autres	5
Niveau de diplôme	6
Sans diplôme ou CEP	6
Brevet, BEPC, DNB	6
CAP-BEP ou équivalent	6
BAC ou équivalent	6
BAC+2	6
BAC+3 ou +4	6
BAC+5 ou plus	6
Composition des ménages	6
Couple sans enfant	6
Couple avec enfant(s)	6
Famille monoparentale	6
Colocation / Autre	6
Personnes seules	6
Profils électoraux	7
Premier tour	7
Sécurité	8
Evolution du nombre d'infractions	8
Pour comparer	9
Services à la population	10
Commerce	10
Éducation	10
Villes autour de Fournès	11

Situation géographique



i Informations clés

- **Région** : Occitanie
- **Département** : Gard
- **Code postal** : 30210
- **Superficie** : 17 km²



Statistiques sur la population



Nombre d'habitants

1 047



Age moyen

39 ans



Pop active

48.4%



Taux chômage

7%



Pop densité

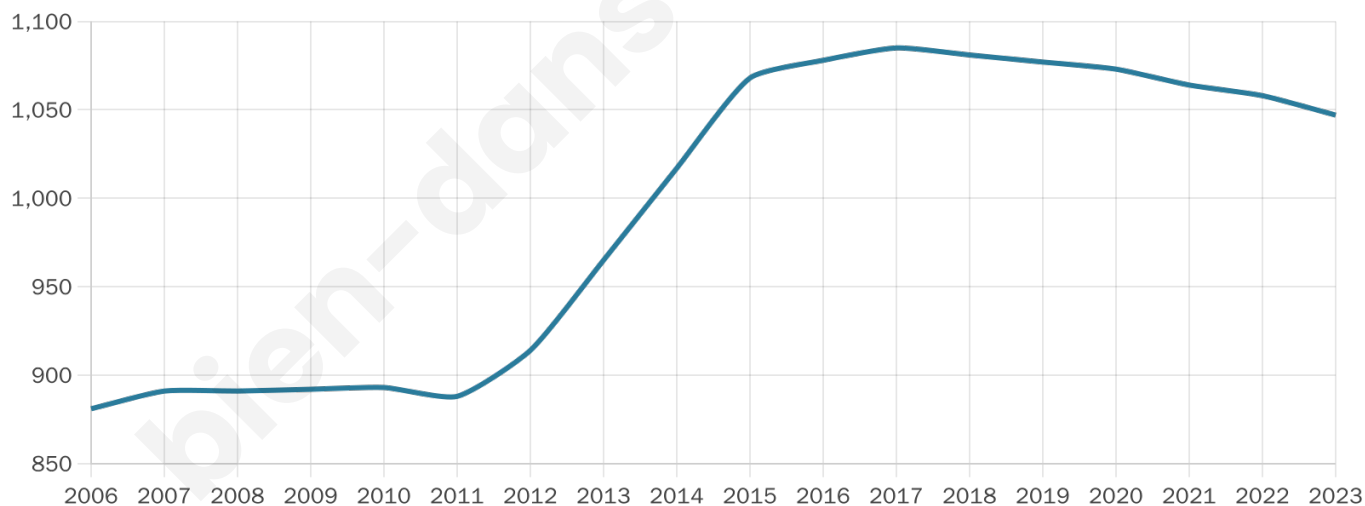
62 h/km²



Revenu moyen

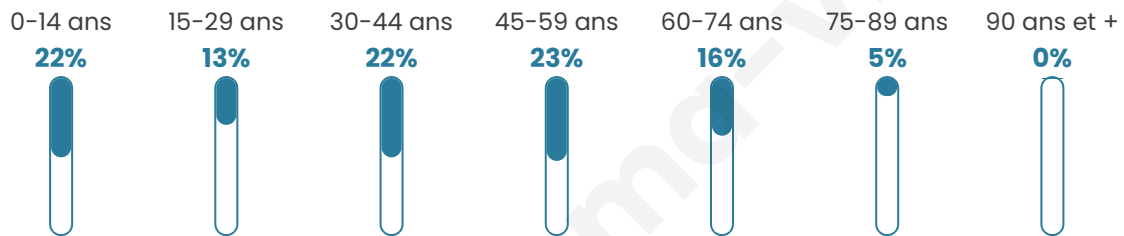
21 680 €/an

Evolution du nombre d'habitants

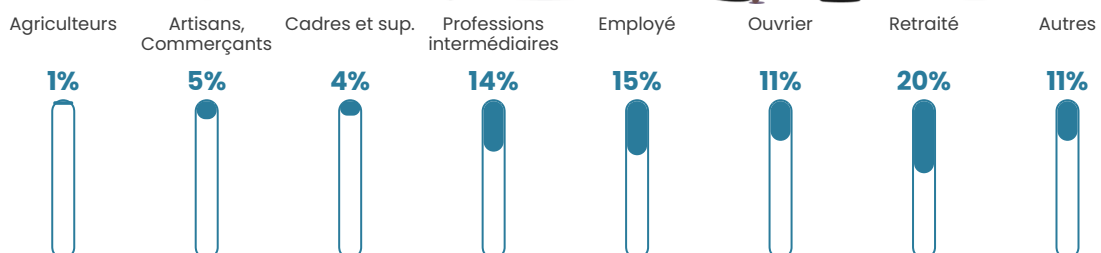


Sources : Institut national de la statistique et des études économiques (insee) selon Les dernières parutions officielles de 2024 portant sur les années 2020, 2021 et 2022.

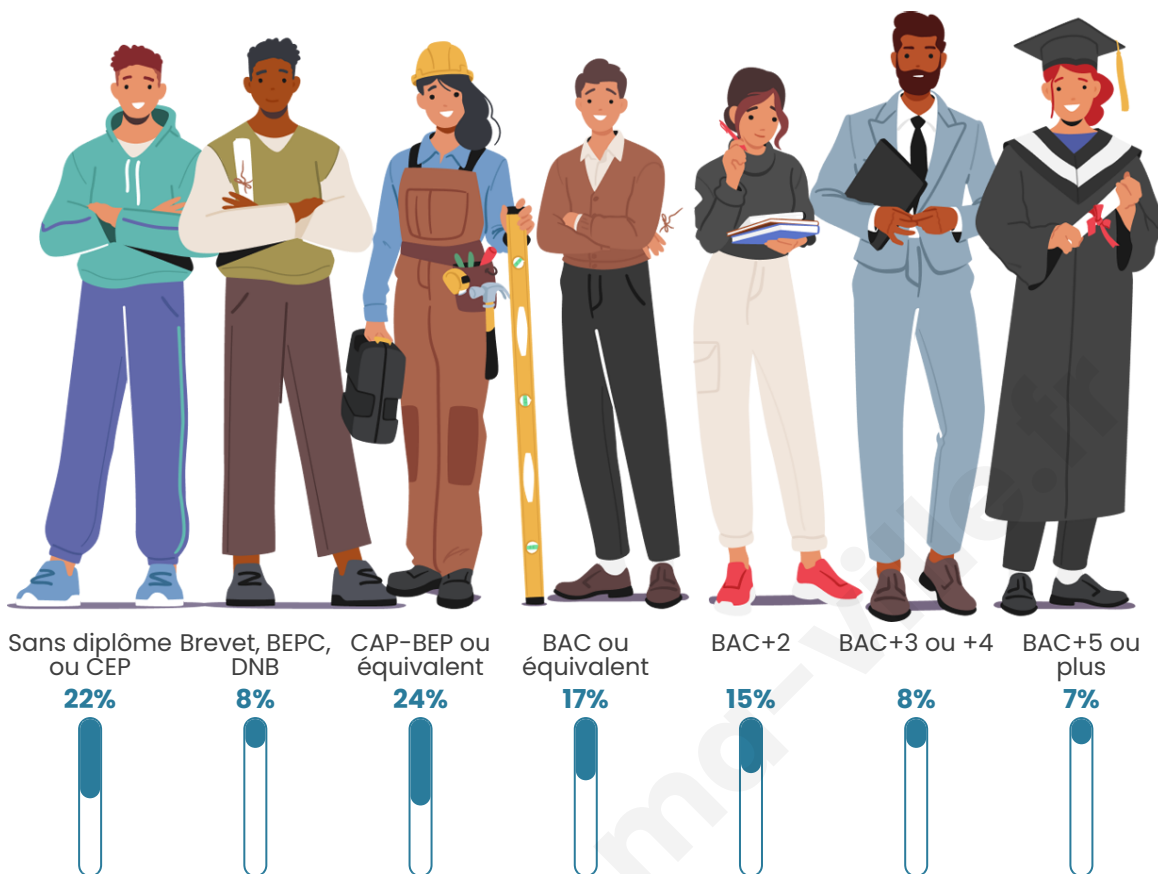
Tranche d'âge



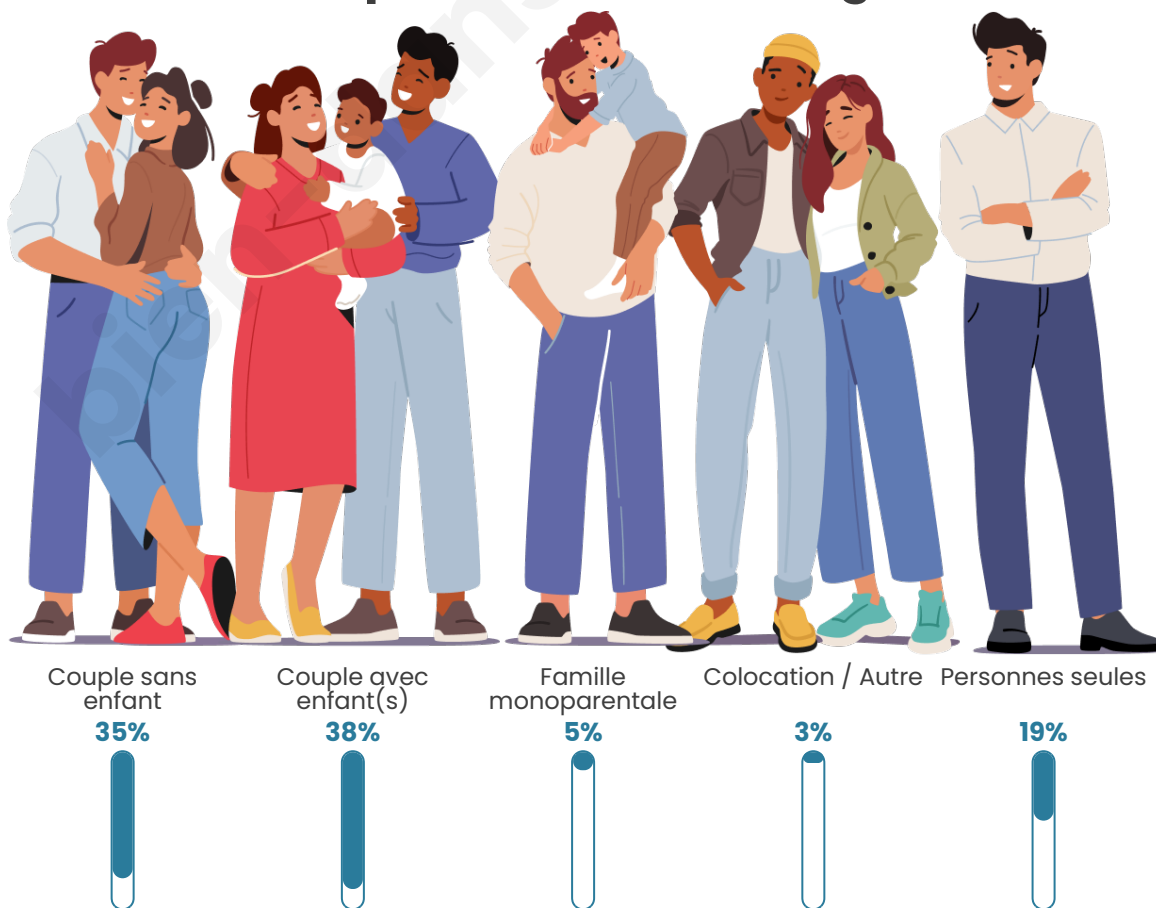
Activité professionnelle



Niveau de diplôme















Composition des ménages



Profils électoraux

Premier tour

	Marine LE PEN	33.85 %
	Jean-Luc MÉLENCHON	21.42 %
	Emmanuel MACRON	17.44 %
	Éric ZEMMOUR	8.98 %
	Yannick JADOT	4.66 %
	Jean LASSALLE	3.97 %
	Valérie PÉCRESSE	3.28 %
	Anne HIDALGO	2.25 %
	Fabien ROUSSEL	2.07 %
	Nicolas DUPONT-AIGNAN	1.55 %
	Philippe POUTOU	0.35 %
	Nathalie ARTHAUD	0.17 %



800 inscrits

Participation : 73.5%

Votes blancs : 1.36%

Votes nuls : 0.17%

Second tour

	Emmanuel MACRON	42,97 %
	Marine LE PEN	57,03 %

800 inscrits

Participation : 70.5%

Votes blancs : 9.22%

Votes nuls : 2.48%

Sécurité



Agressions physiques / sexuelles

0



Cambriolages

0



Vols / dégradations

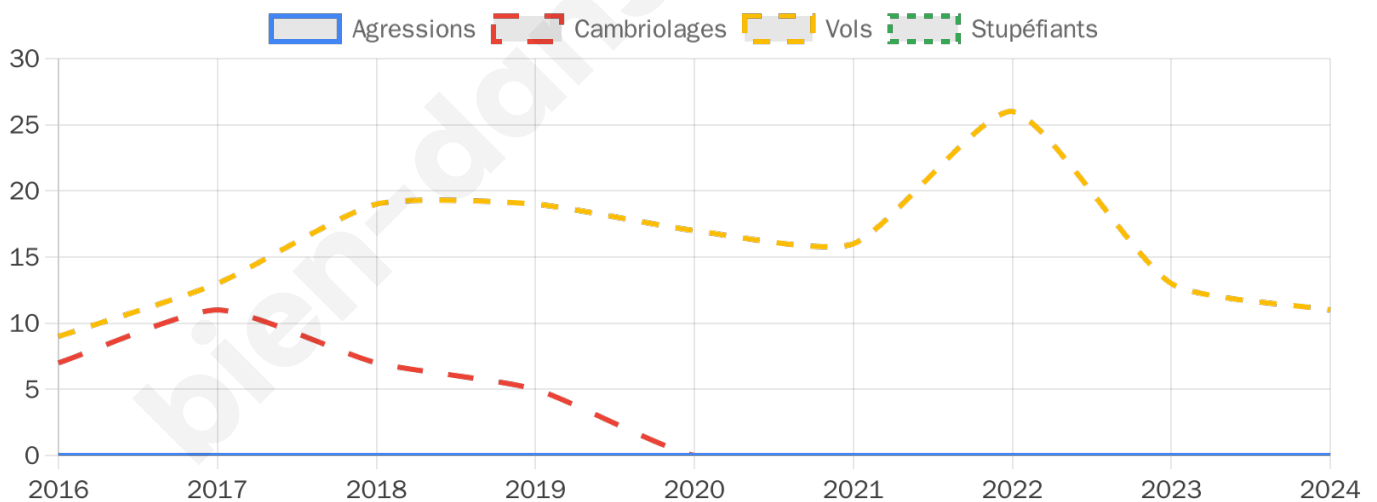
11



Stupéfiants

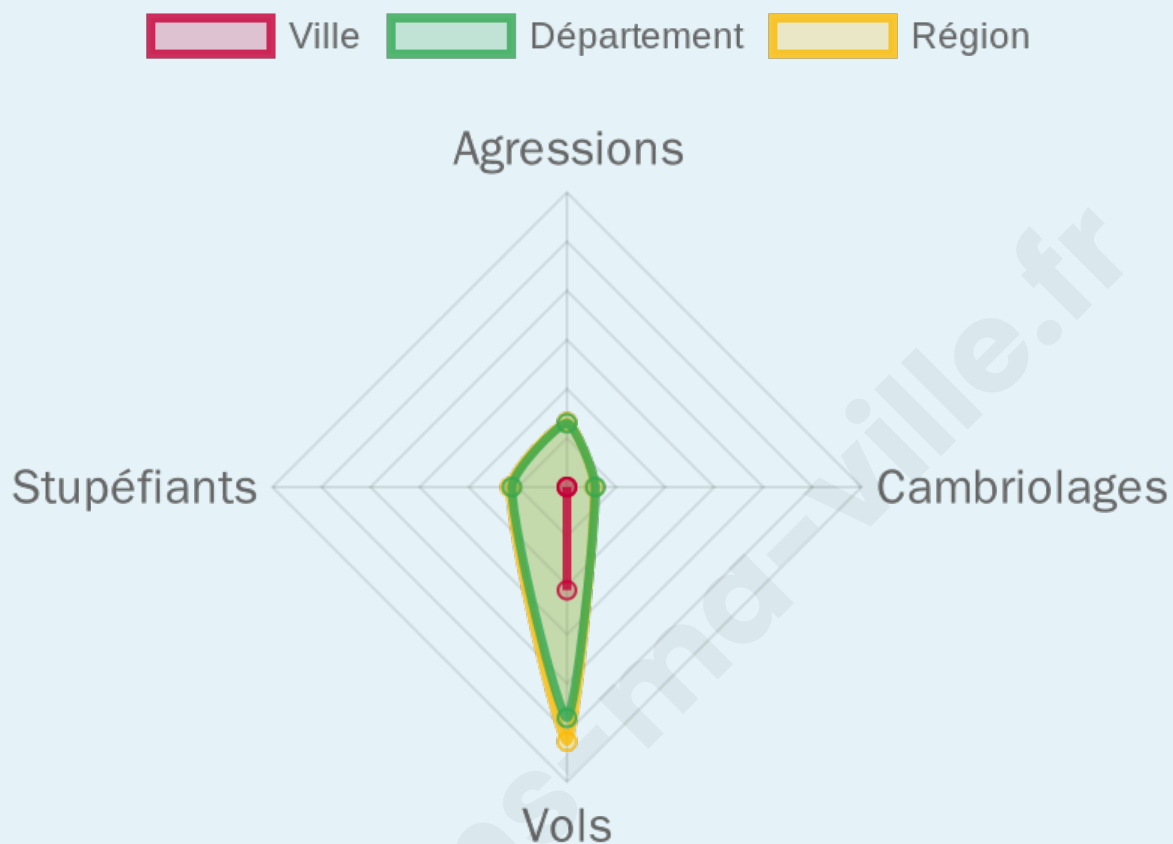
0

Evolution du nombre d'infractions



Pour comparer

(en proportion du nombre d'habitants)



Sources : Bases statistiques communale, départementale et régionale de la délinquance enregistrée par la police et la gendarmerie nationales selon les dernières parutions officielles de 2025 portant sur l'année 2024 ([data.gouv](https://data.gouv.fr)).

Agressions physiques / sexuelles : Violences sexuelles, coups et blessures volontaires intrafamiliaux, coups et blessures volontaires, autres coups, blessures volontaires et vols violents sans arme.

Cambriolages : Cambriolages de logements.

Vols : Vols avec armes, vols d'accessoires sur véhicules, vols dans les véhicules, vols de véhicules, vols sans violence contre des personnes, destructions, dégradations volontaires et escroqueries.

Stupéfiants : Trafic de stupéfiants dont (AFD) et usage de stupéfiants.

Services à la population



Commerce

Hypermarché	X Les Angles 12km
Supermarché	X Remoulins 3km
Superette	1
Boulangerie	X Remoulins 2km
Boucherie	X Remoulins 3km
Restaurant	1
Garage	2
Station-service	1
Banque	X Remoulins 3km
La poste	X Remoulins 3km
Coiffeur	1
Tabac	X Domazan 4km
Bars / discothèque	1
Bibliothèque	X Saint-Hilaire-d'Ozilhan 4km
Cinéma	X Remoulins 3km
Vétérinaire	X Remoulins 3km



Santé

Pharmacie	X Remoulins 2km
Hôpital	X Tarascon 15km
Laboratoire d'analyses médicales	X Remoulins 2km
Etablissement pour handicapé	X Remoulins 2km
EHPA	X Castillon-du-Gard 5km
Médecin	X Remoulins 3km
Dentiste	X Remoulins 3km
Chirurgien	X Les Angles 13km
Dermatologue	X Villeneuve-lès-Avignon 16km
Anesthésiste	X Les Angles 13km
Gastro-entérologue	X Les Angles 13km
Gynécologue	X Jonquières-Saint-Vincent 12km
Cancérologue	X Nîmes 25km
Neurologue	X Avignon 16km
Ophtalmologue	X Les Angles 12km
ORL	X Les Angles 13km
Cardiologue	X Les Angles 13km
Pédiatre	X Tarascon 15km
Pneumologue	X Avignon 16km
Psychologue	X Remoulins 3km
Radiologue	X Les Angles 13km
Rhumatologue	X Avignon 16km
Sage-femme	X Remoulins 3km



Éducation

Crèche	X Estézargues 3km
Ecole maternelle Public	X Remoulins 3km
Ecole maternelle Privé	X Langlade 32km
Ecole primaire Public	1
Ecole primaire Privé	X Rochefort-du-Gard 8km
Collège Public	X Remoulins 2km
Collège Privé	X Tarascon 13km
Lycée Public	X Beaucaire 14km
Lycée Privé	X Meynes 7km

Sources : Base Sirene des entreprises et de leurs établissements selon les dernières parutions officielles de 2025 portant sur l'année 2024 ([data.gouv](#)). Liste, localisation et tarifs des professionnels de santé selon les dernières parutions officielles de 2025 portant sur l'année 2024 ([opendatasoft](#)) et FINISS Extraction du Fichier des établissements selon les dernières parutions officielles de 2025 portant sur l'année 2024 ([data.gouv](#)). Adresse et géolocalisation des établissements d'enseignement du premier et second degrés selon les dernières parutions officielles de 2025 portant sur l'année 2024 ([data.education.gouv](#))

Villes autour deournès

Ville	Habitants	Superficie	Pop densité	Pop active	Taux chômage	Revenu moyen	Prix immobilier
Remoulins (7 avis)	2 278	8 km ²	285 h/km ²	45.3%	8.6%	19 700 €/an	1 902 €/m ²
Estézargues (2 avis)	605	11 km ²	55 h/km ²	49.9%	3.6%	25 750 €/an	2 702 €/m ²
Théziers (1 avis)	1 087	11 km ²	99 h/km ²	45.7%	5.9%	22 350 €/an	1 615 €/m ²
Saint-Hilaire-d'Ozilhan	1 106	16 km ²	69 h/km ²	47.3%	5.2%	24 980 €/an	2 159 €/m ²
Saint-Bonnet-du-Gard (2 avis)	798	6 km ²	133 h/km ²	52.6%	4.6%	23 660 €/an	2 300 €/m ²
Domazan (1 avis)	960	11 km ²	87 h/km ²	49.2%	4.6%	24 310 €/an	2 627 €/m ²
Sernhac	1 819	8 km ²	227 h/km ²	48%	5.3%	22 530 €/an	1 877 €/m ²
Castillon-du-Gard	1 695	17 km ²	100 h/km ²	47%	4.9%	25 050 €/an	2 597 €/m ²
Montfrin (1 avis)	3 122	15 km ²	208 h/km ²	44.1%	6.3%	21 460 €/an	1 879 €/m ²
Meynes (4 avis)	2 597	16 km ²	162 h/km ²	45.2%	6.6%	22 900 €/an	2 025 €/m ²
Saze	2 096	12 km ²	175 h/km ²	48.7%	5.2%	24 560 €/an	2 476 €/m ²
Lédenon (1 avis)	1 685	19 km ²	89 h/km ²	48.9%	5.3%	22 530 €/an	2 162 €/m ²
Vers-Pont-du-Gard (1 avis)	1 786	19 km ²	94 h/km ²	45.7%	5.9%	23 130 €/an	2 411 €/m ²
Valliguières	653	19 km ²	34 h/km ²	51.3%	5.8%	23 420 €/an	2 232 €/m ²
Rochefort-du-Gard (9 avis)	8 117	34 km ²	239 h/km ²	47.6%	4.3%	25 350 €/an	2 626 €/m ²

bien-dans-ma-ville.fr



Vous aimez votre ville ? Notez-la !

Et faites-nous part de vos remarques constructives



Avec

BIEN dans ma **VILLE** 