



Version web

# Ville de Fourcès

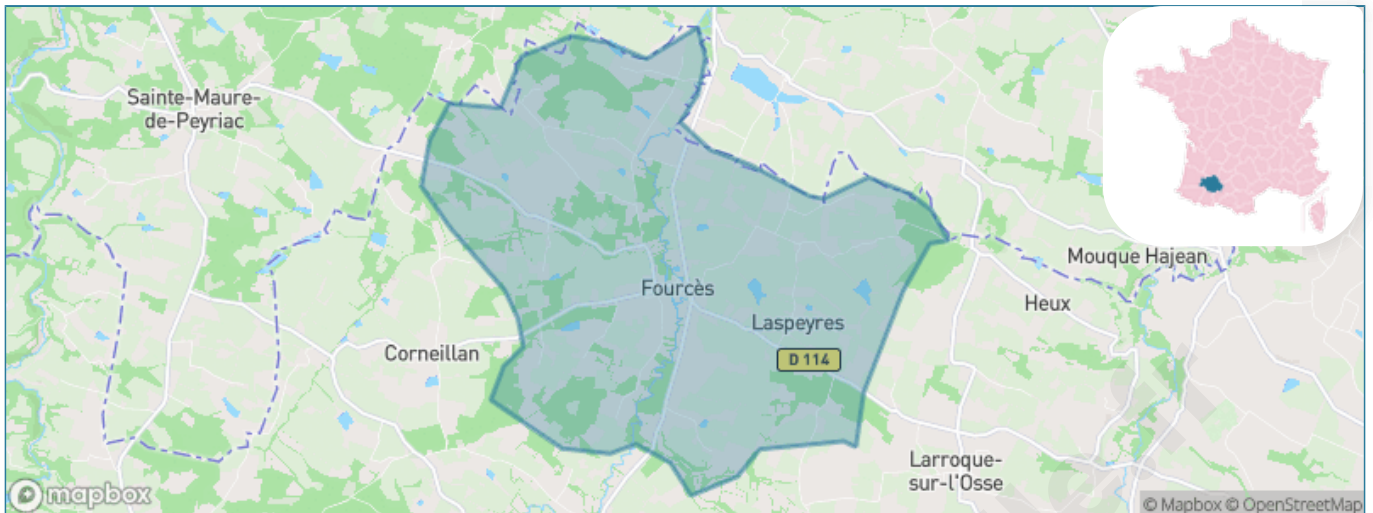
Présenté par

**BIEN** dans  
ma **VILLE** 

# Sommaire

Situation géographique .....	3
Statistiques sur la population .....	4
Evolution du nombre d'habitants .....	4
Tranche d'âge .....	5
0-14 ans .....	5
15-29 ans .....	5
30-44 ans .....	5
45-59 ans .....	5
60-74 ans .....	5
75-89 ans .....	5
90 ans et + .....	5
Activité professionnelle .....	5
Agriculteurs .....	5
Artisans, Commerçants .....	5
Cadres et sup. ....	5
Professions intermédiaires .....	5
Employé .....	5
Ouvrier .....	5
Retraité .....	5
Autres .....	5
Niveau de diplôme .....	6
Sans diplôme ou CEP .....	6
Brevet, BEPC, DNB .....	6
CAP-BEP ou équivalent .....	6
BAC ou équivalent .....	6
BAC+2 .....	6
BAC+3 ou +4 .....	6
BAC+5 ou plus .....	6
Composition des ménages .....	6
Couple sans enfant .....	6
Couple avec enfant(s) .....	6
Famille monoparentale .....	6
Colocation / Autre .....	6
Personnes seules .....	6
Profils électoraux .....	7
Premier tour .....	7
Sécurité .....	8
Evolution du nombre d'infractions .....	8
Pour comparer .....	9
Services à la population .....	10
Commerce .....	10
Éducation .....	10
Villes autour de Fourcès .....	11

# Situation géographique



## i Informations clés

- **Région** : Occitanie
- **Département** : Gers
- **Code postal** : 32250
- **Superficie** : 23 km<sup>2</sup>



# Statistiques sur la population



Nombre d'habitants

**260**



Age moyen

**56 ans**



Pop active

**34.2%**



Taux chômage

**11.7%**



Pop densité

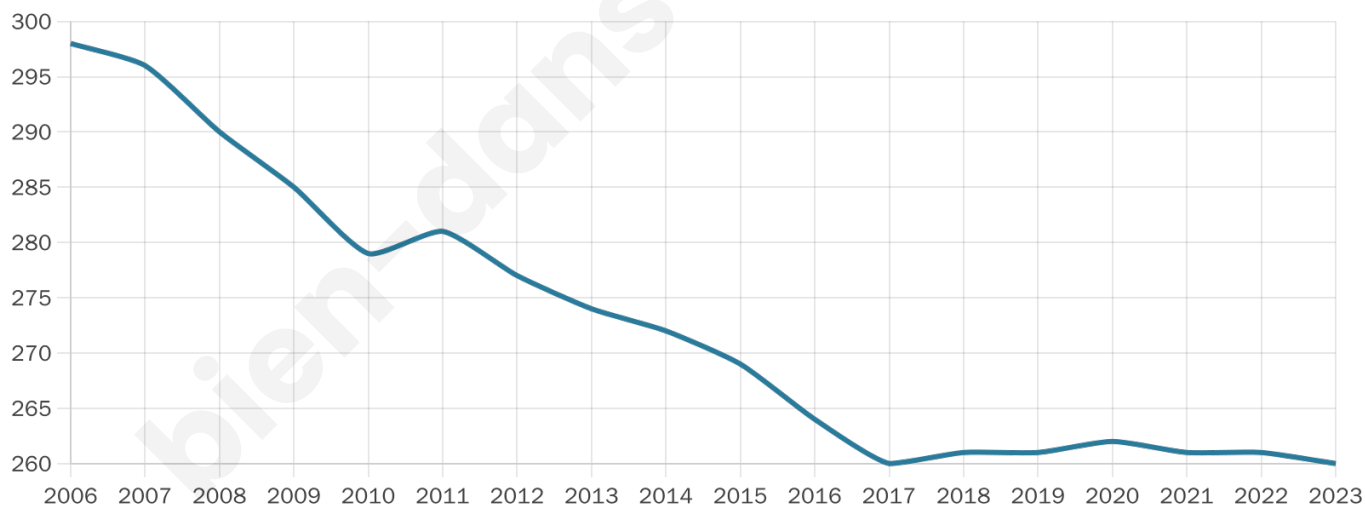
**11 h/km<sup>2</sup>**



Revenu moyen

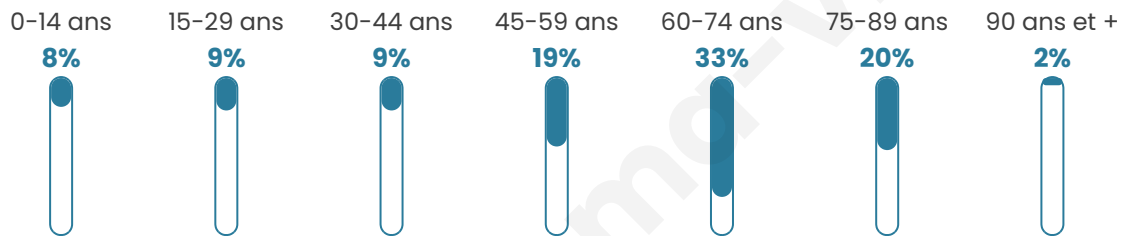
**21 630 €/an**

## Evolution du nombre d'habitants

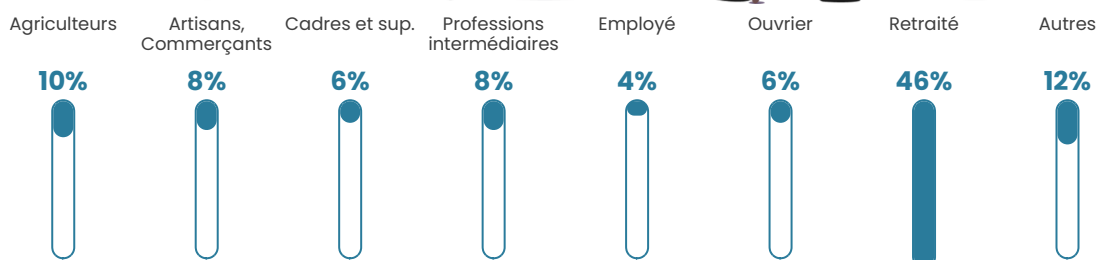


Sources : Institut national de la statistique et des études économiques (insee) selon Les dernières parutions officielles de 2024 portant sur les années 2020, 2021 et 2022.


## Tranche d'âge




## Activité professionnelle



## Niveau de diplôme



## Composition des ménages



# Profils électoraux

## Premier tour

	Emmanuel MACRON	30.39 %
	Marine LE PEN	19.12 %
	Jean-Luc MÉLENCHON	11.76 %
	Éric ZEMMOUR	11.27 %
	Jean LASSALLE	10.29 %
	Valérie PÉCRESSÉ	6.86 %
	Fabien ROUSSEL	5.88 %
	Yannick JADOT	1.47 %
	Anne HIDALGO	0.98 %
	Nicolas DUPONT- AIGNAN	0.98 %
	Nathalie ARTHAUD	0.49 %
	Philippe POUTOU	0.49 %



### 248 inscrits

Participation : 83.47%

Votes blancs : 1.45%

Votes nuls : 0.00%

## Second tour

	Emmanuel MACRON	61,41 %
	Marine LE PEN	38,59 %

### 248 inscrits

Participation : 85.48%

Votes blancs : 10.85%

Votes nuls : 2.36%

# Sécurité



Agressions physiques / sexuelles

0



Cambriolages

0



Vols / dégradations

0



Stupéfiants

0

## Evolution du nombre d'infractions



## Pour comparer

(en proportion du nombre d'habitants)



Sources : Bases statistiques communale, départementale et régionale de la délinquance enregistrée par la police et la gendarmerie nationales selon les dernières parutions officielles de 2025 portant sur l'année 2024 ([data.gouv](https://data.gouv.fr)).

Agressions physiques / sexuelles : Violences sexuelles, coups et blessures volontaires intrafamiliaux, coups et blessures volontaires, autres coups, blessures volontaires et vols violents sans arme.

Cambriolages : Cambriolages de logements.

Vols : Vols avec armes, vols d'accessoires sur véhicules, vols dans les véhicules, vols de véhicules, vols sans violence contre des personnes, destructions, dégradations volontaires et escroqueries.

Stupéfiants : Trafic de stupéfiants dont (AFD) et usage de stupéfiants.

# Services à la population



## Commerce

Hypermarché	X <a href="#">Condom</a> 13km
Supermarché	X <a href="#">Gondrin</a> 11km
Superette	1
Boulangerie	X <a href="#">Montréal</a> 4km
Boucherie	X <a href="#">Montréal</a> 4km
Restaurant	1
Garage	X <a href="#">Montréal</a> 4km
Station-service	X <a href="#">Condom</a> 12km
Banque	X <a href="#">Montréal</a> 4km
La poste	X <a href="#">Saint-Pé-Saint-Simon</a> 9km
Coiffeur	X <a href="#">Montréal</a> 4km
Tabac	X <a href="#">Mézin</a> 9km
Bars / discothèque	X <a href="#">Montréal</a> 4km
Bibliothèque	X <a href="#">Condom</a> 13km
Cinéma	X <a href="#">Bergerac</a> 12km
Vétérinaire	X <a href="#">Condom</a> 12km



## Santé

Pharmacie	X <a href="#">Montréal</a> 4km
Hôpital	X <a href="#">Condom</a> 13km
Laboratoire d'analyses médicales	X <a href="#">Condom</a> 13km
Etablissement pour handicapé	X <a href="#">Montréal</a> 6km
EHPA	X <a href="#">Montréal</a> 4km
Médecin	X <a href="#">Mézin</a> 9km
Dentiste	X <a href="#">Montréal</a> 4km
Chirurgien	X <a href="#">Condom</a> 13km
Dermatologue	X <a href="#">Agen</a> 40km
Anesthésiste	X <a href="#">Fleurance</a> 39km
Gastro-entérologue	X <a href="#">Agen</a> 40km
Gynécologue	X <a href="#">Le Passage</a> 39km
Cancérologue	X <a href="#">Agen</a> 40km
Neurologue	X <a href="#">Foulayronnes</a> 44km
Ophthalmologue	X <a href="#">Condom</a> 13km
ORL	X <a href="#">Condom</a> 13km
Cardiologue	X <a href="#">Agen</a> 40km
Pédiatre	X <a href="#">Lectoure</a> 33km
Pneumologue	X <a href="#">Agen</a> 40km
Psychologue	X <a href="#">Agen</a> 40km
Radiologue	X <a href="#">Condom</a> 13km
Rhumatologue	X <a href="#">Agen</a> 40km
Sage-femme	X <a href="#">Eauze</a> 16km



## Éducation

Crèche	X <a href="#">Condom</a> 12km
Ecole maternelle Public	X <a href="#">Lauraët</a> 6km
Ecole maternelle Privé	X <a href="#">La Brède</a> 98km
Ecole primaire Public	X <a href="#">Montréal</a> 4km
Ecole primaire Privé	X <a href="#">Condom</a> 12km
Collège Public	X <a href="#">Mézin</a> 9km
Collège Privé	X <a href="#">Condom</a> 12km
Lycée Public	X <a href="#">Condom</a> 13km
Lycée Privé	X <a href="#">Gabarret</a> 16km

Sources : Base Sirene des entreprises et de leurs établissements selon les dernières parutions officielles de 2025 portant sur l'année 2024 ([data.gov](#)). Liste, localisation et tarifs des professionnels de santé selon les dernières parutions officielles de 2025 portant sur l'année 2024 ([opendatasoft](#)) et FINISS Extraction du Fichier des établissements selon les dernières parutions officielles de 2025 portant sur l'année 2024 ([data.gov](#)). Adresse et géolocalisation des établissements d'enseignement du premier et second degrés selon les dernières parutions officielles de 2025 portant sur l'année 2024 ([data.education.gov](#))

## Villes autour de Fourcès

Ville	Habitants	Superficie	Pop densité	Pop active	Taux chômage	Revenu moyen	Prix immobilier
Montréal	1 171	63 km <sup>2</sup>	19 h/km <sup>2</sup>	40.3%	4.4%	21 570 €/an	1 388 €/m <sup>2</sup>
Larroque-sur-l'Osse	213	15 km <sup>2</sup>	14 h/km <sup>2</sup>	46.9%	1.4%	24 890 €/an	2 290 €/m <sup>2</sup>
Sainte-Maure-de-Peyriac (1 avis)	305	23 km <sup>2</sup>	13 h/km <sup>2</sup>	41%	3.3%	19 190 €/an	1 308 €/m <sup>2</sup>
Beaumont	122	7 km <sup>2</sup>	17 h/km <sup>2</sup>	53.3%	4.1%	21 300 €/an	1 041 €/m <sup>2</sup>
Poudenas	196	17 km <sup>2</sup>	12 h/km <sup>2</sup>	38.3%	3.6%	20 090 €/an	896 €/m <sup>2</sup>
Lauraët	245	12 km <sup>2</sup>	20 h/km <sup>2</sup>	42.4%	2.4%	21 050 €/an	1 917 €/m <sup>2</sup>
Lannes	359	32 km <sup>2</sup>	11 h/km <sup>2</sup>	40.7%	1.9%	21 820 €/an	1 012 €/m <sup>2</sup>
Sos	657	52 km <sup>2</sup>	13 h/km <sup>2</sup>	32.7%	4.3%	17 900 €/an	1 044 €/m <sup>2</sup>
Mézin	1 433	31 km <sup>2</sup>	46 h/km <sup>2</sup>	39.9%	4.6%	20 110 €/an	1 073 €/m <sup>2</sup>
Larressingle	213	8 km <sup>2</sup>	27 h/km <sup>2</sup>	47.4%	5.6%	23 200 €/an	1 864 €/m <sup>2</sup>
Lagraulet-du-Gers (1 avis)	560	27 km <sup>2</sup>	21 h/km <sup>2</sup>	44.8%	3%	20 680 €/an	1 118 €/m <sup>2</sup>
Saint-Pé-Saint-Simon	182	17 km <sup>2</sup>	11 h/km <sup>2</sup>	37.9%	9.9%	18 950 €/an	2 543 €/m <sup>2</sup>
Mouchan	376	13 km <sup>2</sup>	29 h/km <sup>2</sup>	48.9%	4.3%	21 830 €/an	1 333 €/m <sup>2</sup>
Castelnau d'Auzan Labarrère	1 187	56 km <sup>2</sup>	21 h/km <sup>2</sup>	40%	4.9%	19 960 €/an	1 043 €/m <sup>2</sup>
Gondrin (1 avis)	1 175	34 km <sup>2</sup>	35 h/km <sup>2</sup>	41.4%	4.3%	21 530 €/an	1 101 €/m <sup>2</sup>

bien-dans-ma-ville.fr



# Vous aimez votre ville ? Notez-la !

Et faites-nous part de vos remarques constructives



Avec

**BIEN** dans ma **VILLE** 