



Version web

Ville de Four

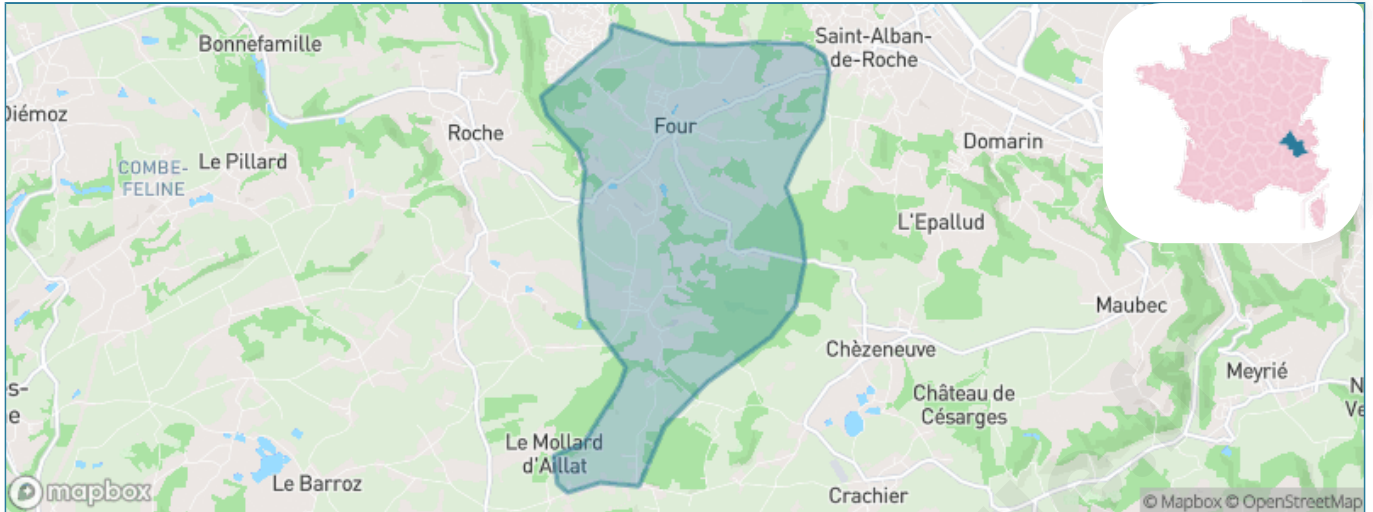
Présenté par



Sommaire

Situation géographique	3
Statistiques sur la population	4
Evolution du nombre d'habitants	4
Tranche d'âge	5
0-14 ans	5
15-29 ans	5
30-44 ans	5
45-59 ans	5
60-74 ans	5
75-89 ans	5
90 ans et +	5
Activité professionnelle	5
Agriculteurs	5
Artisans, Commerçants	5
Cadres et sup.	5
Professions intermédiaires	5
Employé	5
Ouvrier	5
Retraité	5
Autres	5
Niveau de diplôme	6
Sans diplôme ou CEP	6
Brevet, BEPC, DNB	6
CAP-BEP ou équivalent	6
BAC ou équivalent	6
BAC+2	6
BAC+3 ou +4	6
BAC+5 ou plus	6
Composition des ménages	6
Couple sans enfant	6
Couple avec enfant(s)	6
Famille monoparentale	6
Colocation / Autre	6
Personnes seules	6
Profil électoraux	7
Premier tour	7
Sécurité	8
Evolution du nombre d'infractions	8
Pour comparer	9
Services à la population	10
Commerce	10
Éducation	10
Villes autour de Four	11
Avis sur la ville de Four	12
Moyenne par critère	12
Villes autour de Four	12
Répartition des avis par note	12
Répartition des avis par note	12

Situation géographique



i Informations clés

- **Région** : Auvergne-Rhône-Alpes
- **Département** : Isère
- **Code postal** : 38080
- **Superficie** : 11 km²



Statistiques sur la population



Nombre d'habitants

1 673



Age moyen

38 ans



Pop active

54.2%



Taux chômage

4.4%



Pop densité

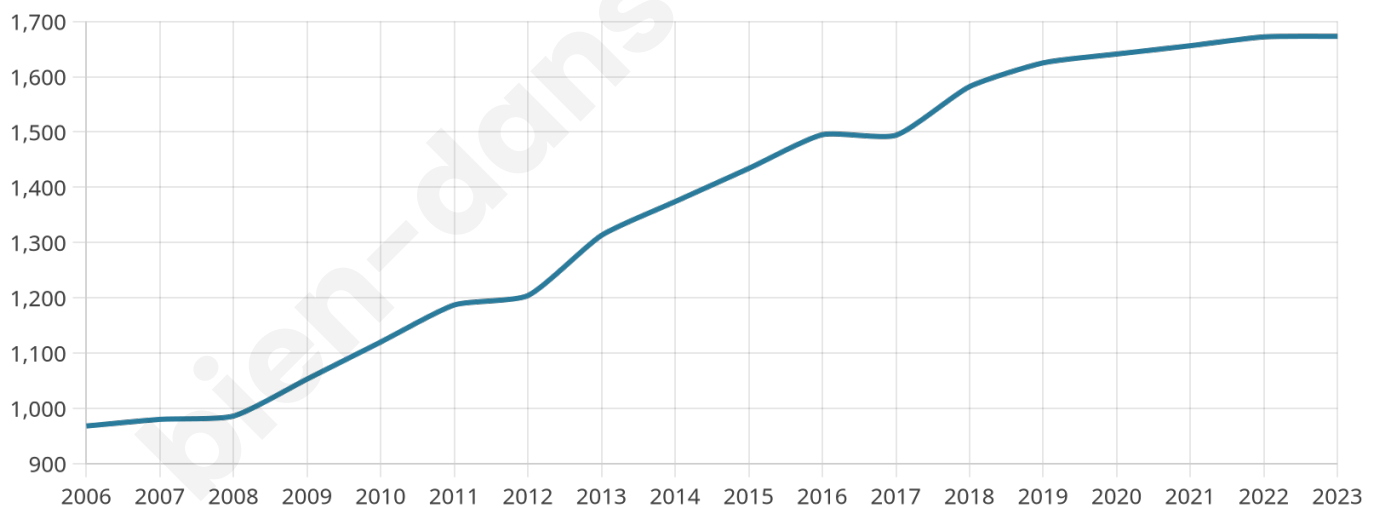
152 h/km²



Revenu moyen

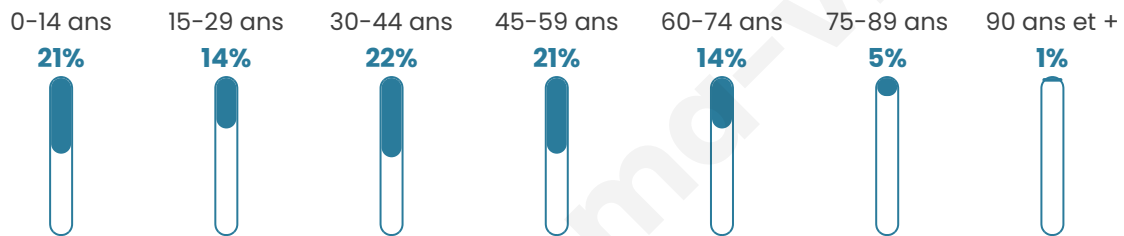
27 890 €/an

Evolution du nombre d'habitants

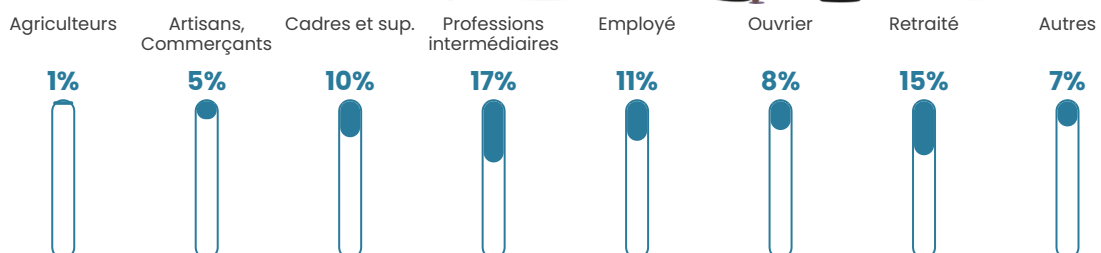


Sources : Institut national de la statistique et des études économiques (insee) selon Les dernières parutions officielles de 2024 portant sur les années 2020, 2021 et 2022.


Tranche d'âge




Activité professionnelle



Niveau de diplôme













Composition des ménages



Profils électoraux

Premier tour

	Marine LE PEN	27.61 %
	Emmanuel MACRON	25.28 %
	Jean-Luc MÉLENCHON	15.41 %
	Éric ZEMMOUR	9.53 %
	Valérie PÉCRESSÉ	6.32 %
	Yannick JADOT	6.10 %
	Anne HIDALGO	2.77 %
	Jean LASSALLE	2.55 %
	Nicolas DUPONT-AIGNAN	2.33 %
	Fabien ROUSSEL	1.22 %
	Philippe POUTOU	0.55 %
	Nathalie ARTHAUD	0.33 %



1 097 inscrits

Participation : 84.14%

Votes blancs : 1.52%

Votes nuls : 0.76%

Second tour

	Emmanuel MACRON	51,47 %
	Marine LE PEN	48,53 %

1 097 inscrits

Participation : 83.41%

Votes blancs : 8.42%

Votes nuls : 2.19%

Sécurité



Agressions physiques / sexuelles

0



Cambriolages

10



Vols / dégradations

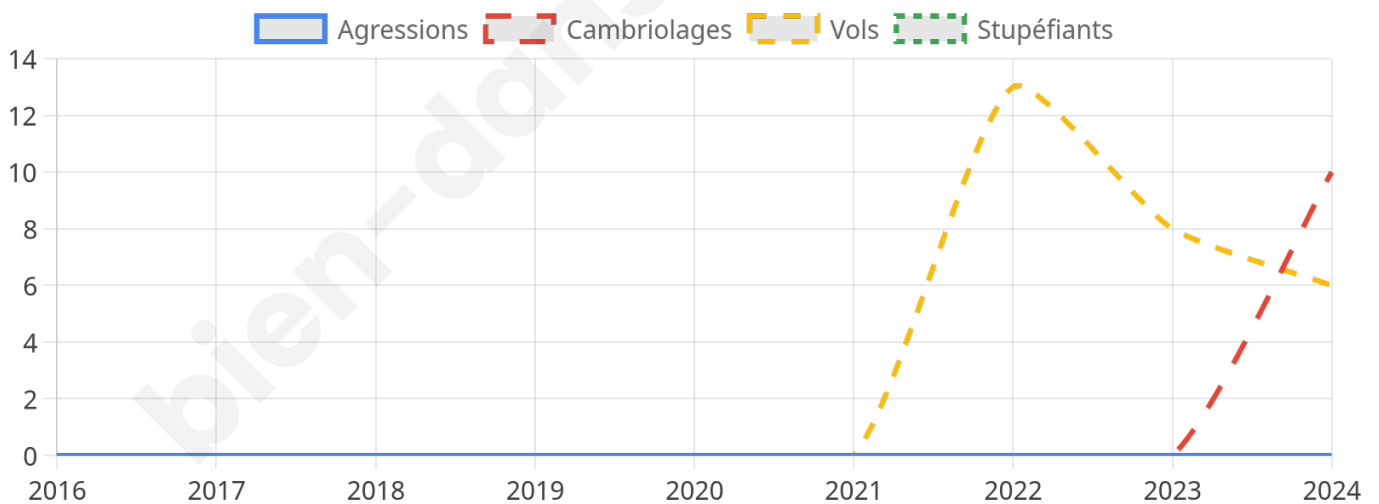
6



Stupéfiants

0

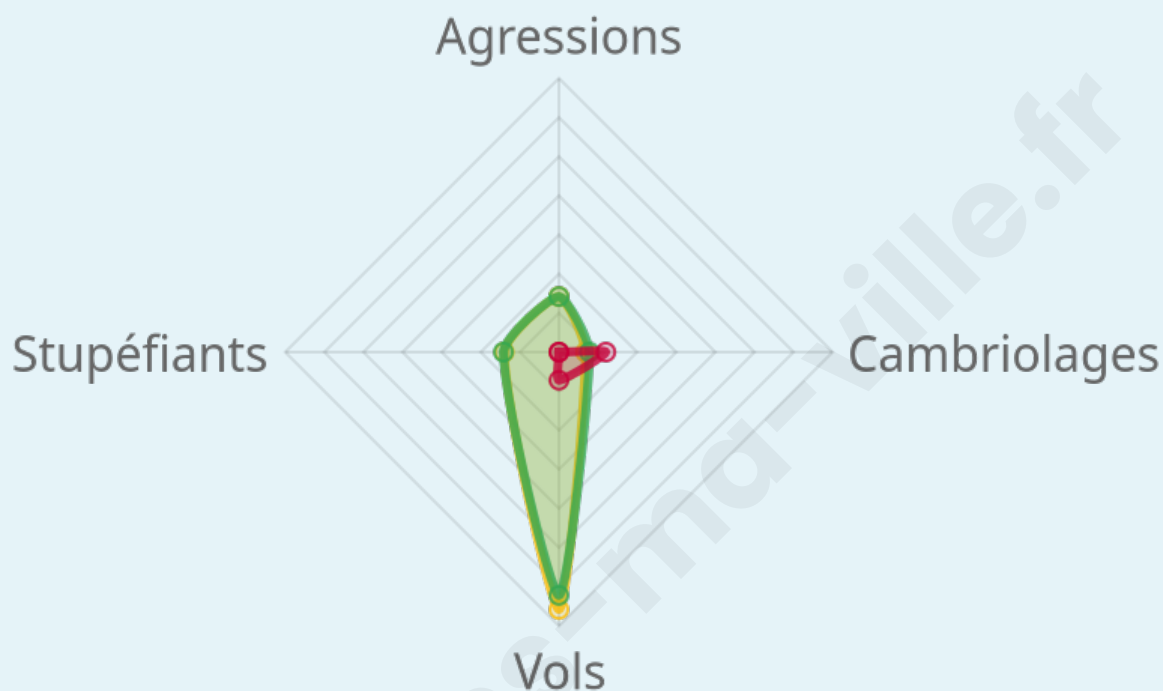
Evolution du nombre d'infractions



Pour comparer

(en proportion du nombre d'habitants)

Ville Département Région



Sources : Bases statistiques communale, départementale et régionale de la délinquance enregistrée par la police et la gendarmerie nationales selon les dernières parutions officielles de 2025 portant sur l'année 2024 ([data.gouv](https://data.gouv.fr)).

Agressions physiques / sexuelles : Violences sexuelles, coups et blessures volontaires intrafamiliaux, coups et blessures volontaires, autres coups, blessures volontaires et vols violents sans arme.

Cambriolages : Cambriolages de logements.

Vols : Vols avec armes, vols d'accessoires sur véhicules, vols dans les véhicules, vols de véhicules, vols sans violence contre des personnes, destructions, dégradations volontaires et escroqueries.

Stupéfiants : Trafic de stupéfiants dont (AFD) et usage de stupéfiants.

Services à la population



Commerce

Hypermarché	X Domarin 5km
Supermarché	X Villefontaine 4km
Superette	1
Boulangerie	X Roche 2km
Boucherie	X Roche 2km
Restaurant	X Roche 2km
Garage	3
Station-service	X Villefontaine 5km
Banque	X Bourgoin-Jallieu 4km
La poste	X Villefontaine 1km
Coiffeur	2
Tabac	1
Bars / discothèque	1
Bibliothèque	X Villefontaine 3km
Cinéma	X Villefontaine 4km
Vétérinaire	X Villefontaine 4km



Santé

Pharmacie	X Saint-Alban-de-Roche 3km
Hôpital	X Bourgoin-Jallieu 5km
Laboratoire d'analyses médicales	X Villefontaine 4km
Etablissement pour handicapé	X Saint-Alban-de-Roche 4km
EHPA	X L'Isle-d'Abeau 6km
Médecin	2
Dentiste	X Villefontaine 3km
Chirurgien	X Bourgoin-Jallieu 5km
Dermatologue	X Sainte-Blandine 19km
Anesthésiste	X Bourgoin-Jallieu 5km
Gastro-entérologue	X Bourgoin-Jallieu 5km
Gynécologue	X Bourgoin-Jallieu 5km
Cancérologue	X Lyon 29km
Neurologue	X Bourgoin-Jallieu 8km
Ophtalmologue	X Bourgoin-Jallieu 4km
ORL	X Bourgoin-Jallieu 5km
Cardiologue	X Bourgoin-Jallieu 4km
Pédiatre	X Bourgoin-Jallieu 5km
Pneumologue	X Bourgoin-Jallieu 4km
Psychologue	X La Verpillière 5km
Radiologue	X Villefontaine 4km
Rhumatologue	X Bourgoin-Jallieu 7km
Sage-femme	X Saint-Alban-de-Roche 3km



Éducation

Crèche	2
Ecole maternelle Public	X Villefontaine 2km
Ecole maternelle Privé	X Lyon 30km
Ecole primaire Public	1
Ecole primaire Privé	X L'Isle-d'Abeau 5km
Collège Public	X Villefontaine 2km
Collège Privé	X Bourgoin-Jallieu 7km
Lycée Public	X Villefontaine 4km
Lycée Privé	X Bourgoin-Jallieu 7km

Sources : Base Sirene des entreprises et de leurs établissements selon les dernières parutions officielles de 2025 portant sur l'année 2024 ([data.gouv](#)). Liste, localisation et tarifs des professionnels de santé selon les dernières parutions officielles de 2025 portant sur l'année 2024 ([opendatasoft](#)) et FINISS Extraction du Fichier des établissements selon les dernières parutions officielles de 2025 portant sur l'année 2024 ([data.gouv](#)). Adresse et géolocalisation des établissements d'enseignement du premier et second degrés selon les dernières parutions officielles de 2025 portant sur l'année 2024 ([data.education.gouv](#))

Villes autour de Four

Ville	Habitants	Superficie	Pop densité	Pop active	Taux chômage	Revenu moyen	Prix immobilier
Roche	2 196	20 km ²	110 h/km ²	50.1%	3.6%	27 410 €/an	2 031 €/m ²
Chèzeneuve	654	6 km ²	109 h/km ²	53.4%	4.9%	28 950 €/an	1 931 €/m ²
Vaulx-Milieu (2 avis)	2 472	9 km ²	275 h/km ²	49.5%	4%	26 530 €/an	2 429 €/m ²
Saint-Alban-de-Roche (3 avis)	2 168	6 km ²	361 h/km ²	49.4%	3.7%	28 440 €/an	2 667 €/m ²
Villefontaine (13 avis)	19 445	11 km ²	1 768 h/km ²	44.9%	7.2%	19 690 €/an	1 992 €/m ²
Domarin (1 avis)	1 659	3 km ²	553 h/km ²	48.7%	4.2%	26 660 €/an	2 492 €/m ²
Crachier (1 avis)	600	3 km ²	200 h/km ²	54.8%	3.5%	26 560 €/an	2 295 €/m ²
L'Isle-d'Abeau (23 avis)	17 515	9 km ²	1 946 h/km ²	49.8%	6.5%	21 370 €/an	2 376 €/m ²
Bonnefamille (1 avis)	1 114	9 km ²	124 h/km ²	45.8%	2.6%	27 240 €/an	2 422 €/m ²
Artas (1 avis)	1 799	14 km ²	129 h/km ²	52%	4%	24 840 €/an	1 831 €/m ²
La Verpillière (6 avis)	7 786	6 km ²	1 298 h/km ²	46.3%	4.2%	22 960 €/an	1 907 €/m ²
Diémoz (2 avis)	2 947	13 km ²	227 h/km ²	48.8%	2.6%	26 090 €/an	2 950 €/m ²
Frontonas (1 avis)	2 123	12 km ²	177 h/km ²	49.8%	2.9%	28 780 €/an	2 599 €/m ²
Bourgoin-Jallieu (37 avis)	30 151	24 km ²	1 256 h/km ²	46.4%	7%	20 870 €/an	2 129 €/m ²
Saint-Quentin-Fallavier (5 avis)	6 189	22 km ²	281 h/km ²	42.6%	4.4%	22 550 €/an	2 180 €/m ²

Avis sur la ville de Four



Moyenne par critère



Villes autour de Four

Ville	Note globale	Sécurité	Éducation	Sport Loisir	Environnement	Vie pratique
Roche	-	-	-	-	-	-
Chèzeneuve	-	-	-	-	-	-
Vaulx-Milieu (2 avis)	3.6	3.0	2.5	4.5	4.5	3.5
Saint-Alban-de-Roche (3 avis)	4.1	4.0	3.7	4.0	4.7	4.0
Villefontaine (13 avis)	3.3	2.4	3.4	3.7	3.8	3.1
Domarin (1 avis)	5.0	5.0	5.0	5.0	5.0	5.0
Crachier (1 avis)	4.4	5.0	5.0	5.0	5.0	2.0
L'Isle-d'Abeau (23 avis)	3.6	2.8	3.6	3.7	3.9	3.9
Bonnefamille (1 avis)	2.2	3.0	4.0	0.0	4.0	0.0
Artas (1 avis)	0.8	2.0	1.0	1.0	0.0	0.0
La Verpillière (6 avis)	3.2	3.0	3.2	3.3	2.8	3.7
Diémoz (2 avis)	2.8	4.5	2.5	4.0	2.0	1.0
Frontonas (1 avis)	3.0	4.0	3.0	3.0	3.0	2.0
Bourgoin-Jallieu (37 avis)	2.8	2.4	3.0	3.3	2.4	3.0
Saint-Quentin-Fallavier (5 avis)	3.4	3.0	3.6	3.6	3.4	3.2



Vous aimez votre ville ? Notez-la !

Et faites-nous part de vos remarques constructives



Avec

BIEN dans ma **VILLE** 