



Version web

Ville de Foulbec

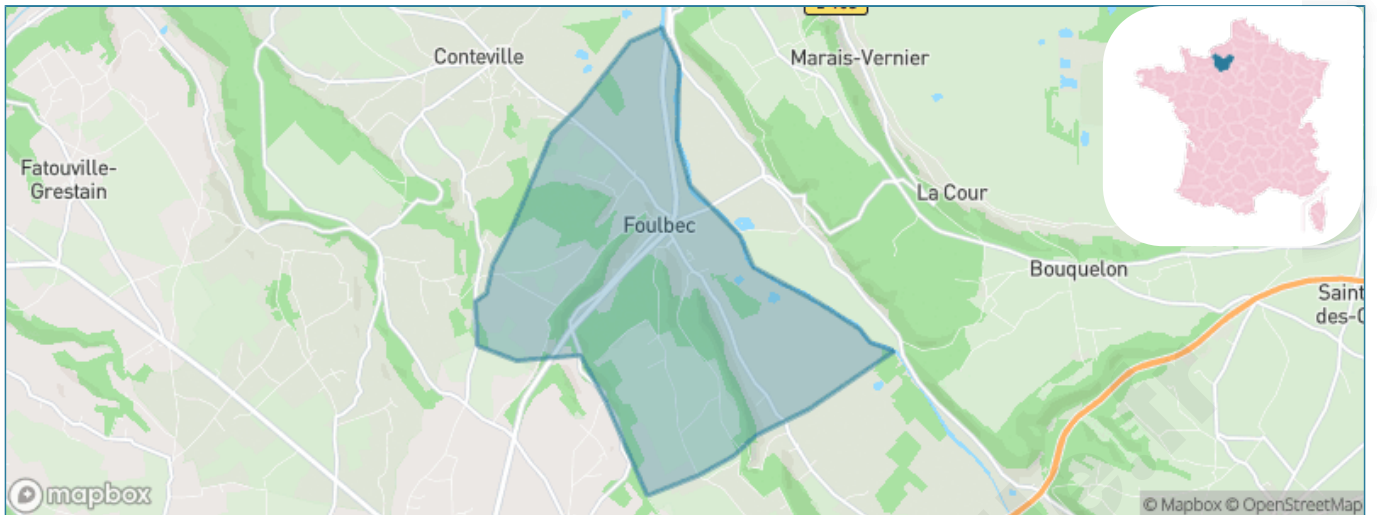
Présenté par

BIEN dans
ma **VILLE** 

Sommaire

Situation géographique	3
Statistiques sur la population	4
Evolution du nombre d'habitants	4
Tranche d'âge	5
0-14 ans	5
15-29 ans	5
30-44 ans	5
45-59 ans	5
60-74 ans	5
75-89 ans	5
90 ans et +	5
Activité professionnelle	5
Agriculteurs	5
Artisans, Commerçants	5
Cadres et sup.	5
Professions intermédiaires	5
Employé	5
Ouvrier	5
Retraité	5
Autres	5
Niveau de diplôme	6
Sans diplôme ou CEP	6
Brevet, BEPC, DNB	6
CAP-BEP ou équivalent	6
BAC ou équivalent	6
BAC+2	6
BAC+3 ou +4	6
BAC+5 ou plus	6
Composition des ménages	6
Couple sans enfant	6
Couple avec enfant(s)	6
Famille monoparentale	6
Colocation / Autre	6
Personnes seules	6
Profils électoraux	7
Premier tour	7
Sécurité	8
Evolution du nombre d'infractions	8
Pour comparer	9
Services à la population	10
Commerce	10
Éducation	10
Villes autour de Foulbec	11

Situation géographique



i Informations clés

- **Région** : Normandie
- **Département** : Eure
- **Code postal** : 27210
- **Superficie** : 11 km²



Statistiques sur la population



Nombre d'habitants

642



Age moyen

39 ans



Pop active

47%



Taux chômage

3.1%



Pop densité

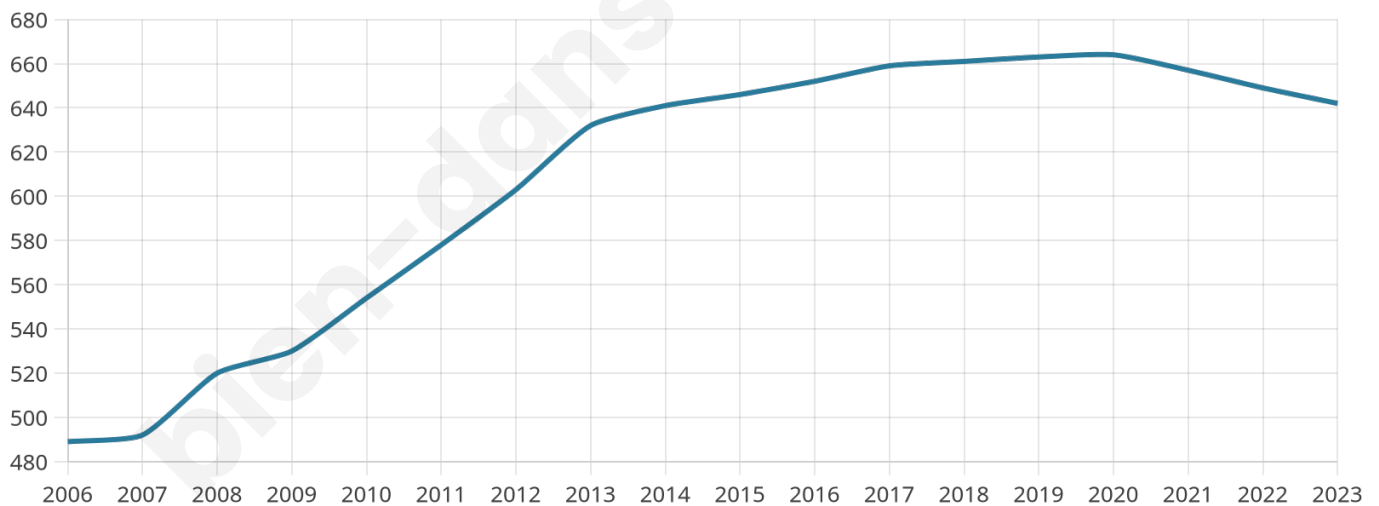
58 h/km²



Revenu moyen

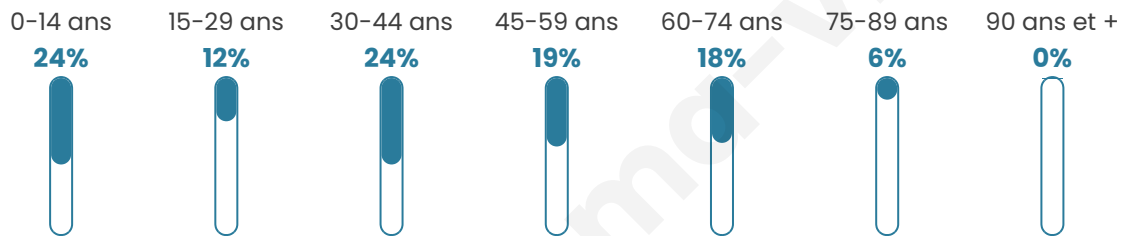
23 510 €/an

Evolution du nombre d'habitants

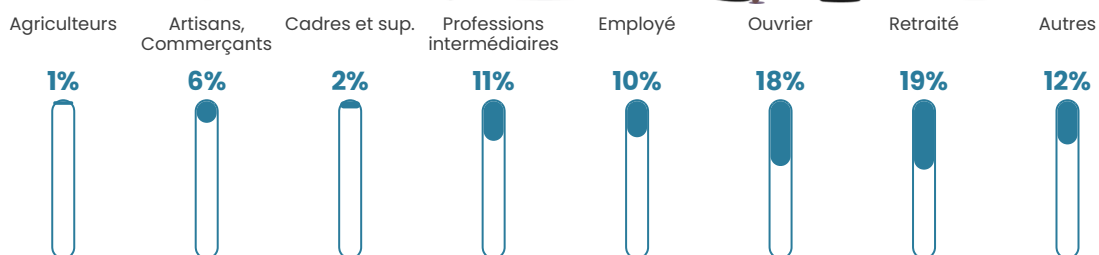


Sources : Institut national de la statistique et des études économiques (insee) selon Les dernières parutions officielles de 2024 portant sur les années 2020, 2021 et 2022.

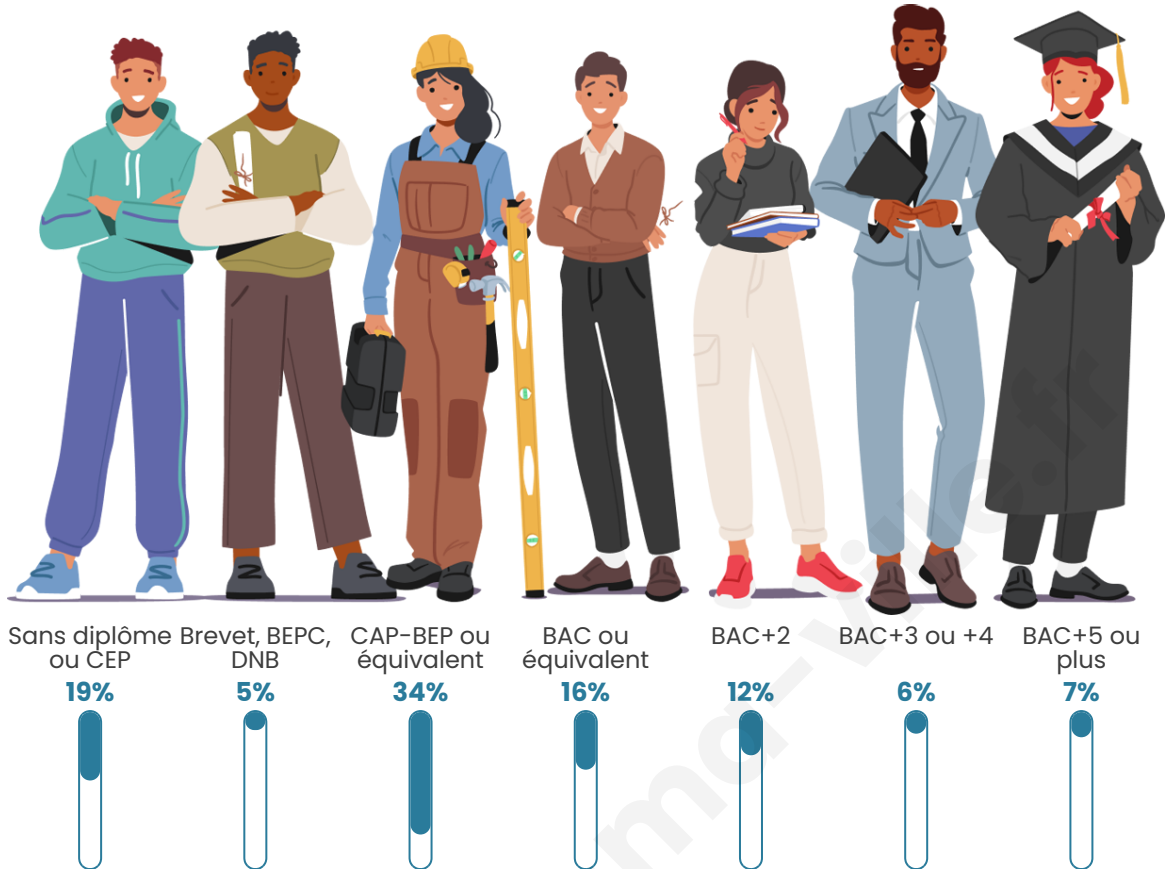
Tranche d'âge




Activité professionnelle



Niveau de diplôme














Composition des ménages



Profils électoraux

Premier tour

	Marine LE PEN	40.05 %
	Emmanuel MACRON	22.77 %
	Jean-Luc MÉLENCHON	9.16 %
	Valérie PÉCRESSÉ	5.50 %
	Jean LASSALLE	5.24 %
	Éric ZEMMOUR	5.24 %
	Fabien ROUSSEL	3.93 %
	Nicolas DUPONT-AIGNAN	3.40 %
	Yannick JADOT	2.36 %
	Anne HIDALGO	1.05 %
	Philippe POUTOU	0.79 %
	Nathalie ARTHAUD	0.52 %



478 inscrits

Participation : 82.01%

Votes blancs : 2.30%

Votes nuls : 0.26%

Second tour

	Emmanuel MACRON	39,32 %
	Marine LE PEN	60,68 %

479 inscrits

Participation : 81%

Votes blancs : 7.73%

Votes nuls : 1.8%

Sécurité



Agressions physiques / sexuelles

0



Cambriolages

0



Vols / dégradations

0



Stupéfiants

0

Evolution du nombre d'infractions



Pour comparer

(en proportion du nombre d'habitants)

Ville Département Région



Sources : Bases statistiques communale, départementale et régionale de la délinquance enregistrée par la police et la gendarmerie nationales selon les dernières parutions officielles de 2025 portant sur l'année 2024 ([data.gouv](https://data.gouv.fr)).

Agressions physiques / sexuelles : Violences sexuelles, coups et blessures volontaires intrafamiliaux, coups et blessures volontaires, autres coups, blessures volontaires et vols violents sans arme.

Cambriolages : Cambriolages de logements.

Vols : Vols avec armes, vols d'accessoires sur véhicules, vols dans les véhicules, vols de véhicules, vols sans violence contre des personnes, destructions, dégradations volontaires et escroqueries.

Stupéfiants : Trafic de stupéfiants dont (AFD) et usage de stupéfiants.

Services à la population



Commerce

Hypermarché	X Pont-Audemer 10km
Supermarché	X Pont-Audemer 8km
Superette	X Conteville 3km
Boulangerie	X Saint-Maclou 4km
Boucherie	1
Restaurant	X Pont-d'Ain 1km
Garage	X Galiac 1km
Station-service	X Beuzeville 9km
Banque	X Boulleville 3km
La poste	X Bouquelon 5km
Coiffeur	2
Tabac	X Beuzeville 8km
Bars / discothèque	2
Bibliothèque	X Beuzeville 8km
Cinéma	X Pont-Audemer 9km
Vétérinaire	X Pont-Audemer 8km



Santé

Pharmacie	X Beuzeville 8km
Hôpital	X Pont-Audemer 9km
Laboratoire d'analyses médicales	X Pont-Audemer 8km
Etablissement pour handicapé	X Beuzeville 8km
EHPA	X Pont-Audemer 7km
Médecin	X Beuzeville 8km
Dentiste	X Beuzeville 8km
Chirurgien	X Port-Jérôme-sur-Seine 15km
Dermatologue	X Le Havre 23km
Anesthésiste	X Port-Jérôme-sur-Seine 15km
Gastro-entérologue	X Lillebonne 16km
Gynécologue	X Pont-Audemer 8km
Cancérologue	X Le Havre 23km
Neurologue	X Cricqueboeuf 21km
Ophtalmologue	X Honfleur 14km
ORL	X Lillebonne 16km
Cardiologue	X Pont-Audemer 8km
Pédiatre	X Pont-Audemer 9km
Pneumologue	X Le Havre 18km
Psychologue	X Le Havre 21km
Radiologue	X Pont-Audemer 9km
Rhumatologue	X Honfleur 14km
Sage-femme	X Pont-Audemer 9km



Éducation

Crèche	X Conteville 2km
Ecole maternelle Public	X Saint-Samson-de-la-Roque 3km
Ecole maternelle Privé	X Morainville-Jouveaux 20km
Ecole primaire Public	1
Ecole primaire Privé	X Pont-Audemer 9km
Collège Public	X Beuzeville 8km
Collège Privé	X Pont-Audemer 8km
Lycée Public	X Pont-Audemer 9km
Lycée Privé	X Pont-Audemer 8km

Sources : Base Sirene des entreprises et de leurs établissements selon les dernières parutions officielles de 2025 portant sur l'année 2024 ([data.gouv](#)). Liste, localisation et tarifs des professionnels de santé selon les dernières parutions officielles de 2025 portant sur l'année 2024 ([opendatasoft](#)) et FINESS Extraction du Fichier des établissements selon les dernières parutions officielles de 2025 portant sur l'année 2024 ([data.gouv](#)). Adresse et géolocalisation des établissements d'enseignement du premier et second degrés selon les dernières parutions officielles de 2025 portant sur l'année 2024 ([data.education.gouv](#))

Villes autour de Foulbec

Ville	Habitants	Superficie	Pop densité	Pop active	Taux chômage	Revenu moyen	Prix immobilier
Conteville (3 avis)	1 038	10 km ²	104 h/km ²	44.6%	5.2%	23 330 €/an	2 152 €/m ²
Marais-Vernier	469	25 km ²	19 h/km ²	46.7%	4.9%	22 380 €/an	2 341 €/m ²
Tailleped	18	2 km ²	9 h/km ²	27.8%	0%	NC	NC
Saint-Sulpice-de-Grimbouville	161	4 km ²	40 h/km ²	34.8%	3.1%	26 370 €/an	1 742 €/m ²
Saint-Pierre-du-Val	600	12 km ²	50 h/km ²	45.2%	3%	26 320 €/an	1 878 €/m ²
Saint-Maclou	680	5 km ²	136 h/km ²	46%	5.4%	24 030 €/an	1 304 €/m ²
Saint-Samson-de-la-Roque (1 avis)	436	15 km ²	29 h/km ²	44.7%	5.5%	24 920 €/an	2 266 €/m ²
Boulleville	1 236	7 km ²	177 h/km ²	49%	4.3%	24 720 €/an	2 032 €/m ²
Bouquelon	470	11 km ²	43 h/km ²	51.5%	4%	24 960 €/an	1 661 €/m ²
Berville-sur-Mer (1 avis)	664	5 km ²	133 h/km ²	50.5%	3.9%	22 560 €/an	1 798 €/m ²
Toutainville	1 274	11 km ²	116 h/km ²	47.3%	3.4%	23 440 €/an	1 436 €/m ²
Fatouville-Grestain	701	10 km ²	70 h/km ²	50.2%	3.9%	25 330 €/an	1 649 €/m ²
Triqueville	350	9 km ²	39 h/km ²	45.4%	4%	25 210 €/an	2 230 €/m ²
Fort-Moville	501	9 km ²	56 h/km ²	51.9%	4.8%	24 810 €/an	2 175 €/m ²
Fiquefleur-Équainville	736	9 km ²	82 h/km ²	49.2%	4.8%	25 460 €/an	2 044 €/m ²

bien-dans-ma-ville.fr



Vous aimez votre ville ? Notez-la !

Et faites-nous part de vos remarques constructives



Avec

BIEN dans
ma **VILLE** 