



Version web

Ville de La Fouillouse

Présenté par

BIEN dans
ma **VILLE** 

Sommaire

Situation géographique	3
Statistiques sur la population	4
Evolution du nombre d'habitants	4
Tranche d'âge	5
0-14 ans	5
15-29 ans	5
30-44 ans	5
45-59 ans	5
60-74 ans	5
75-89 ans	5
90 ans et +	5
Activité professionnelle	5
Agriculteurs	5
Artisans, Commerçants	5
Cadres et sup.	5
Professions intermédiaires	5
Employé	5
Ouvrier	5
Retraité	5
Autres	5
Niveau de diplôme	6
Sans diplôme ou CEP	6
Brevet, BEPC, DNB	6
CAP-BEP ou équivalent	6
BAC ou équivalent	6
BAC+2	6
BAC+3 ou +4	6
BAC+5 ou plus	6
Composition des ménages	6
Couple sans enfant	6
Couple avec enfant(s)	6
Famille monoparentale	6
Colocation / Autre	6
Personnes seules	6
Profil électoraux	7
Premier tour	7
Sécurité	8
Evolution du nombre d'infractions	8
Pour comparer	9
Services à la population	10
Commerce	10
Éducation	10
Villes autour de La Fouillouse	11
Avis sur la ville de La Fouillouse	12
Moyenne par critère	12
Villes autour de La Fouillouse	12
Répartition des avis par note	12
Répartition des avis par note	12

Situation géographique



i Informations clés

- **Région** : Auvergne-Rhône-Alpes
- **Département** : Loire
- **Métropole** : Saint Etienne Métropole
- **Code postal** : 42480
- **Superficie** : 20 km²



Loire
LE DÉPARTEMENT

SÉM
SAINT-ÉTIENNE
la métropole

Statistiques sur la population



Nombre d'habitants

4 630



Age moyen

43 ans



Pop active

46.2%



Taux chômage

4.4%



Pop densité

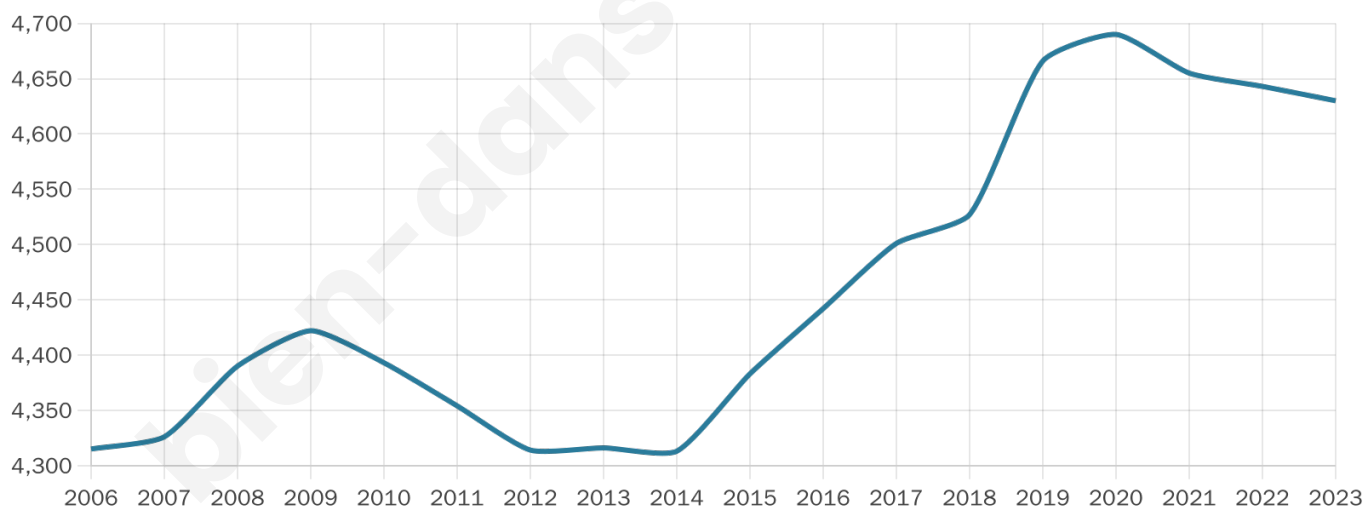
232 h/km²



Revenu moyen

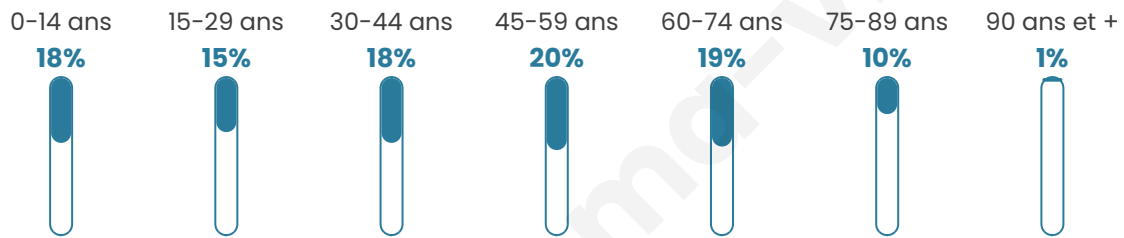
26 800 €/an

Evolution du nombre d'habitants

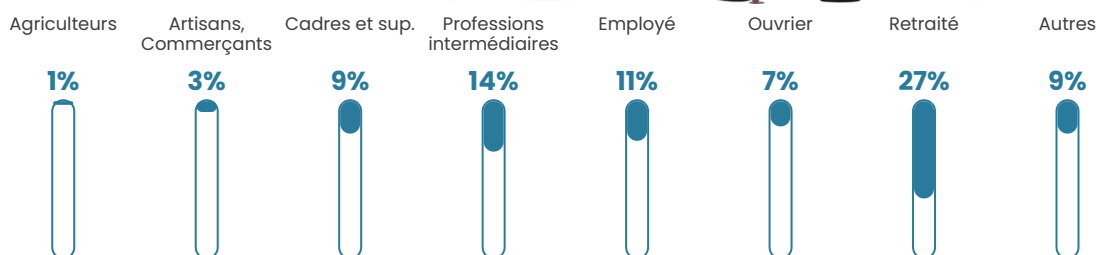


Sources : Institut national de la statistique et des études économiques (insee) selon Les dernières parutions officielles de 2024 portant sur les années 2020, 2021 et 2022.


Tranche d'âge




Activité professionnelle



Niveau de diplôme









Composition des ménages



Profils électoraux

Premier tour

	Emmanuel MACRON	33.20 %
	Marine LE PEN	25.05 %
	Jean-Luc MÉLENCHON	12.47 %
	Éric ZEMMOUR	10.45 %
	Valérie PÉCRESE	6.59 %
	Yannick JADOT	4.22 %
	Jean LASSALLE	2.37 %
	Nicolas DUPONT- AIGNAN	1.91 %
	Fabien ROUSSEL	1.63 %
	Anne HIDALGO	1.38 %
	Philippe POUTOU	0.43 %
	Nathalie ARTHAUD	0.28 %



3 561 inscrits

Participation : 80.9%

Votes blancs : 1.70%

Votes nuls : 0.35%

Second tour

	Emmanuel MACRON	58,52 %
	Marine LE PEN	41,48 %

3 563 inscrits

Participation : 78.45%

Votes blancs : 5.55%

Votes nuls : 1.9%

Sécurité



Agressions physiques / sexuelles

0



Cambriolages

22



Vols / dégradations

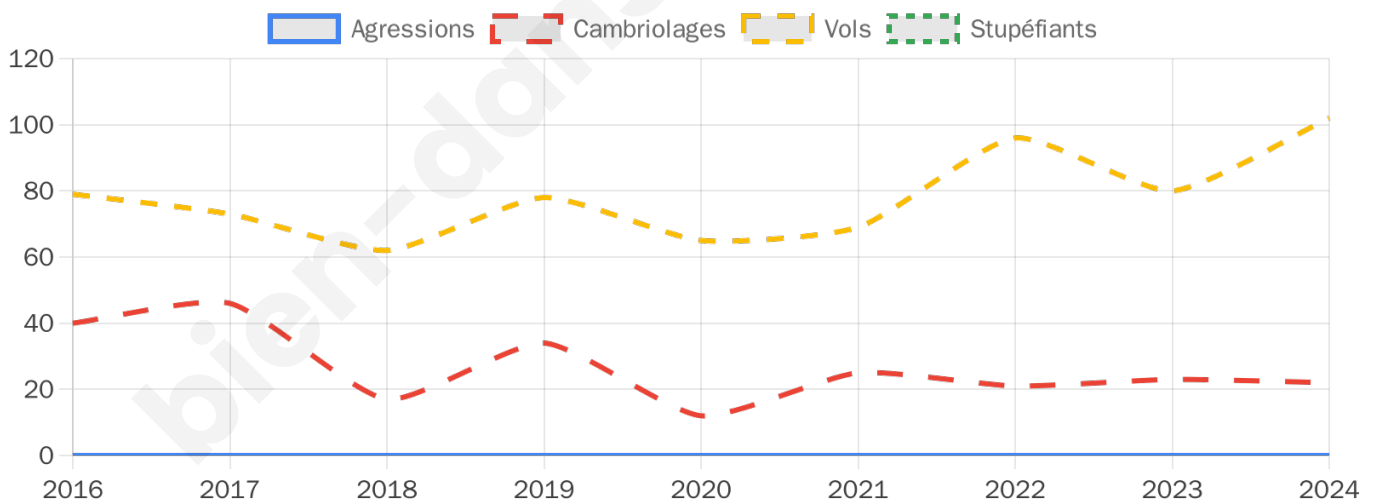
102



Stupéfiants

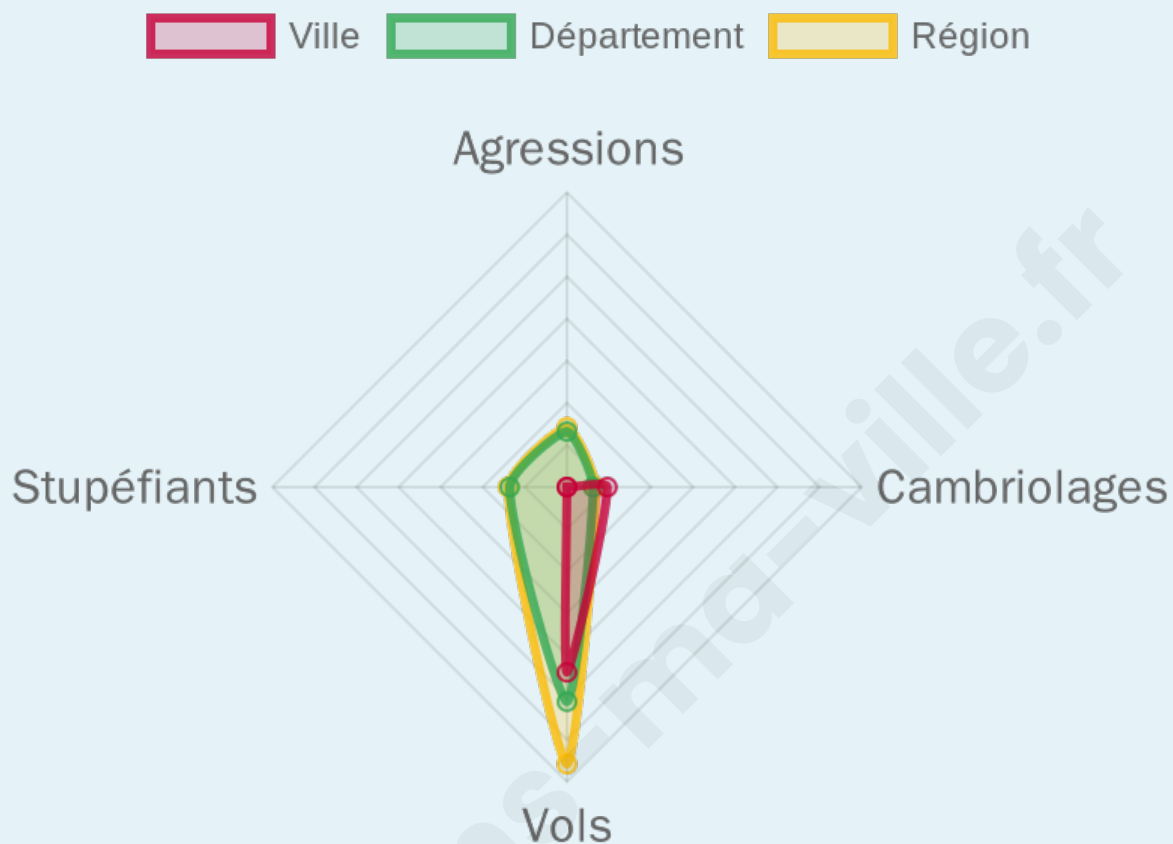
0

Evolution du nombre d'infractions



Pour comparer

(en proportion du nombre d'habitants)



Sources : Bases statistiques communale, départementale et régionale de la délinquance enregistrée par la police et la gendarmerie nationales selon les dernières parutions officielles de 2025 portant sur l'année 2024 ([data.gouv](https://data.gouv.fr)).

Agressions physiques / sexuelles : Violences sexuelles, coups et blessures volontaires intrafamiliaux, coups et blessures volontaires, autres coups, blessures volontaires et vols violents sans arme.

Cambriolages : Cambriolages de logements.

Vols : Vols avec armes, vols d'accessoires sur véhicules, vols dans les véhicules, vols de véhicules, vols sans violence contre des personnes, destructions, dégradations volontaires et escroqueries.

Stupéfiants : Trafic de stupéfiants dont (AFD) et usage de stupéfiants.

Services à la population



Commerce

Hypermarché	X Villars 4km
Supermarché	1
Superette	4
Boulangerie	4
Boucherie	2
Restaurant	10
Garage	3
Station-service	2
Banque	2
La poste	2
Coiffeur	10
Tabac	X Andrézieux-Bouthéon 5km
Bars / discothèque	5
Bibliothèque	X L'Étrat 5km
Cinéma	X Saint-Just-Saint-Rambert 4km
Vétérinaire	X Villars 4km



Santé

Pharmacie	2
Hôpital	X Saint-Priest-en-Jarez 4km
Laboratoire d'analyses médicales	X Saint-Just-Saint-Rambert 4km
Etablissement pour handicapé EHPA	X Saint-Just-Saint-Rambert 5km
Médecin	5
Dentiste	4
Chirurgien	X Saint-Priest-en-Jarez 4km
Dermatologue	X Saint-Just-Saint-Rambert 4km
Anesthésiste	X Saint-Priest-en-Jarez 5km
Gastro-entérologue	X Saint-Priest-en-Jarez 5km
Gynécologue	X Saint-Just-Saint-Rambert 4km
Cancérologue	X Sainte-Foy-lès-Lyon 46km
Neurologue	X L'Étrat 5km
Ophtalmologue	X Andrézieux-Bouthéon 4km
ORL	X Saint-Priest-en-Jarez 5km
Cardiologue	X Saint-Priest-en-Jarez 5km
Pédiatre	X Saint-Just-Saint-Rambert 4km
Pneumologue	X Saint-Priest-en-Jarez 4km
Psychologue	X Saint-Just-Saint-Rambert 4km
Radiologue	X Saint-Priest-en-Jarez 5km
Rhumatologue	X Andrézieux-Bouthéon 6km
Sage-femme	X Saint-Just-Saint-Rambert 4km



Éducation

Crèche	5
Ecole maternelle Public	X Villars 4km
Ecole maternelle Privé	X Planfoy 16km
Ecole primaire Public	1
Ecole primaire Privé	1
Collège Public	X Andrézieux-Bouthéon 5km
Collège Privé	X Saint-Just-Saint-Rambert 4km
Lycée Public	X Villars 4km
Lycée Privé	X Saint-Genest-Lerpt 5km

Sources : Base Sirene des entreprises et de leurs établissements selon les dernières parutions officielles de 2025 portant sur l'année 2024 ([data.gouv](#)). Liste, localisation et tarifs des professionnels de santé selon les dernières parutions officielles de 2025 portant sur l'année 2024 ([opendatasoft](#)) et FINISS Extraction du Fichier des établissements selon les dernières parutions officielles de 2025 portant sur l'année 2024 ([data.gouv](#)). Adresse et géolocalisation des établissements d'enseignement du premier et second degrés selon les dernières parutions officielles de 2025 portant sur l'année 2024 ([data.education.gouv](#))

Villes autour de La Fouillouse

Ville	Habitants	Superficie	Pop densité	Pop active	Taux chômage	Revenu moyen	Prix immobilier
Saint-Héand (5 avis)	3 665	31 km ²	118 h/km ²	45.3%	2.4%	25 650 €/an	2 073 €/m ²
Villars (6 avis)	7 664	5 km ²	1 533 h/km ²	45%	3.7%	23 540 €/an	1 372 €/m ²
Andrézieux-Bouthéon (2 avis)	10 425	16 km ²	652 h/km ²	41.3%	4.9%	22 200 €/an	1 940 €/m ²
Saint-Priest-en-Jarez (3 avis)	6 471	3 km ²	2 157 h/km ²	42.9%	4.1%	25 120 €/an	2 100 €/m ²
L'Étrat (2 avis)	2 879	8 km ²	360 h/km ²	44.1%	3.4%	27 460 €/an	2 505 €/m ²
Saint-Bonnet-les-Oules (3 avis)	1 821	12 km ²	152 h/km ²	46.8%	1.8%	31 840 €/an	2 481 €/m ²
Saint-Genest-Lerpt (5 avis)	6 181	12 km ²	515 h/km ²	44.2%	3.5%	24 970 €/an	2 042 €/m ²
Saint-Just-Saint-Rambert (11 avis)	15 764	40 km ²	394 h/km ²	44.7%	2.9%	26 190 €/an	2 168 €/m ²
Veauche (11 avis)	8 975	10 km ²	898 h/km ²	45.4%	2.7%	24 910 €/an	2 263 €/m ²
Bonson (1 avis)	4 557	5 km ²	911 h/km ²	42.2%	3.9%	23 020 €/an	2 089 €/m ²
La Tour-en-Jarez (2 avis)	1 495	5 km ²	299 h/km ²	43.1%	2.2%	30 650 €/an	2 052 €/m ²
Roche-la-Molière (12 avis)	9 843	17 km ²	579 h/km ²	44.6%	4.6%	22 590 €/an	1 761 €/m ²
Saint-Cyprien	2 415	7 km ²	345 h/km ²	49.2%	3.5%	24 580 €/an	2 120 €/m ²
Veauchette (2 avis)	1 235	7 km ²	176 h/km ²	48.7%	2.7%	25 070 €/an	2 230 €/m ²
Chambles	1 075	18 km ²	60 h/km ²	48.6%	2.3%	27 140 €/an	2 131 €/m ²

Avis sur la ville de La Fouillouse



Moyenne par critère



Villes autour de La Fouillouse

Ville	Note globale	Sécurité	Éducation	Sport Loisir	Environnement	Vie pratique
Saint-Héand (5 avis)	4.3	4.4	4.4	4.0	4.4	4.4
Villars (6 avis)	3.1	2.7	3.8	3.3	2.7	3.0
Andrézieux-Bouthéon (2 avis)	4.5	4.5	4.5	4.5	4.5	4.5
Saint-Priest-en-Jarez (3 avis)	3.3	4.0	4.0	4.0	3.3	1.0
L'Étrat (2 avis)	2.5	3.0	3.0	0.5	3.5	2.5
Saint-Bonnet-les-Oules (3 avis)	4.6	5.0	4.3	4.0	5.0	4.7
Saint-Genest-Lerpt (5 avis)	4.0	3.6	3.8	4.0	4.2	4.2
Saint-Just-Saint-Rambert (11 avis)	3.7	3.5	3.8	3.8	4.0	3.4
Veauche (11 avis)	3.9	4.3	4.1	3.8	3.4	3.9
Bonson (1 avis)	2.2	3.0	2.0	1.0	2.0	3.0
La Tour-en-Jarez (2 avis)	3.5	3.5	3.5	3.0	4.0	3.5
Roche-la-Molière (12 avis)	3.6	3.1	3.8	3.8	3.5	3.8
Saint-Cyprien	-	-	-	-	-	-
Veauchette (2 avis)	3.7	4.5	4.0	3.5	4.5	2.0
Chambles	-	-	-	-	-	-



Vous aimez votre ville ? Notez-la !

Et faites-nous part de vos remarques constructives



Avec

BIEN dans ma **VILLE** 