



Version web

Ville de Fort-Mahon-Plage

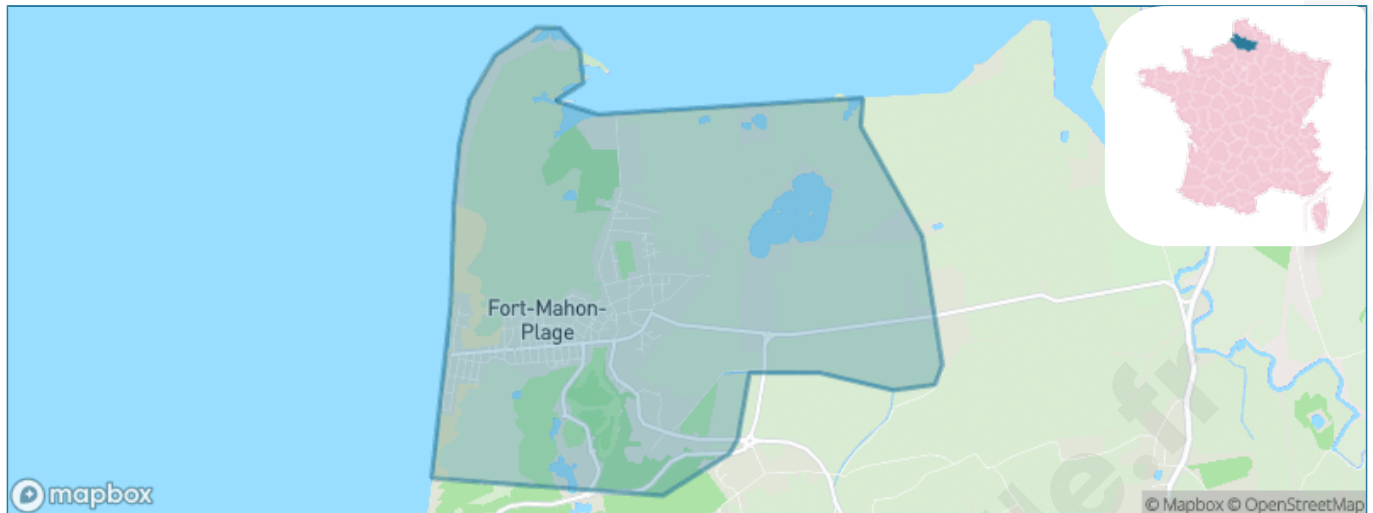
Présenté par

BIEN dans
ma **VILLE** 

Sommaire

Situation géographique	3
Statistiques sur la population	4
Evolution du nombre d'habitants	4
Tranche d'âge	5
0-14 ans	5
15-29 ans	5
30-44 ans	5
45-59 ans	5
60-74 ans	5
75-89 ans	5
90 ans et +	5
Activité professionnelle	5
Agriculteurs	5
Artisans, Commerçants	5
Cadres et sup.	5
Professions intermédiaires	5
Employé	5
Ouvrier	5
Retraité	5
Autres	5
Niveau de diplôme	6
Sans diplôme ou CEP	6
Brevet, BEPC, DNB	6
CAP-BEP ou équivalent	6
BAC ou équivalent	6
BAC+2	6
BAC+3 ou +4	6
BAC+5 ou plus	6
Composition des ménages	6
Couple sans enfant	6
Couple avec enfant(s)	6
Famille monoparentale	6
Colocation / Autre	6
Personnes seules	6
Profil électoraux	7
Premier tour	7
Sécurité	8
Evolution du nombre d'infractions	8
Pour comparer	9
Services à la population	10
Commerce	10
Éducation	10
Villes autour de Fort-Mahon-Plage	11
Avis sur la ville de Fort-Mahon-Plage	12
Moyenne par critère	12
Villes autour de Fort-Mahon-Plage	12
Répartition des avis par note	12
Répartition des avis par note	12

Situation géographique



i Informations clés

- **Région** : Hauts-de-France
- **Département** : Somme
- **Code postal** : 80790
- **Superficie** : 13 km²



Statistiques sur la population



Nombre d'habitants

1 363



Age moyen

53 ans



Pop active

32.3%



Taux chômage

12.7%



Pop densité

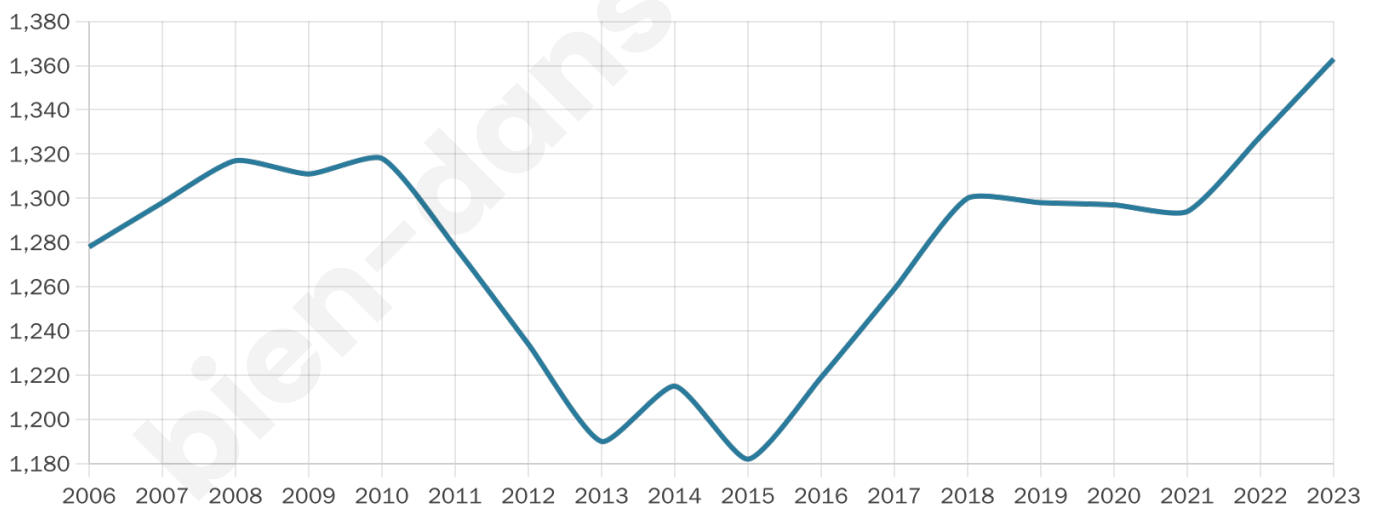
105 h/km²



Revenu moyen

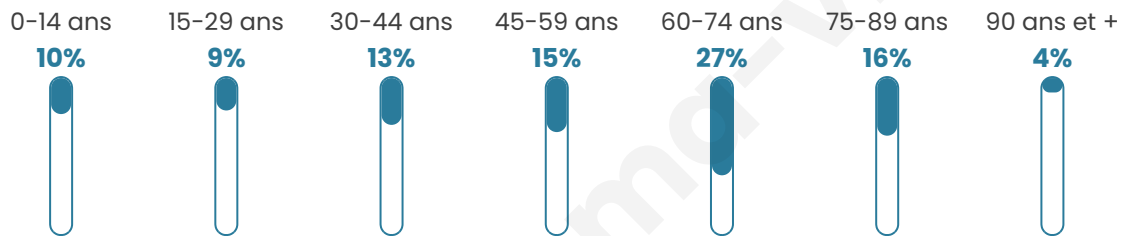
22 110 €/an

Evolution du nombre d'habitants

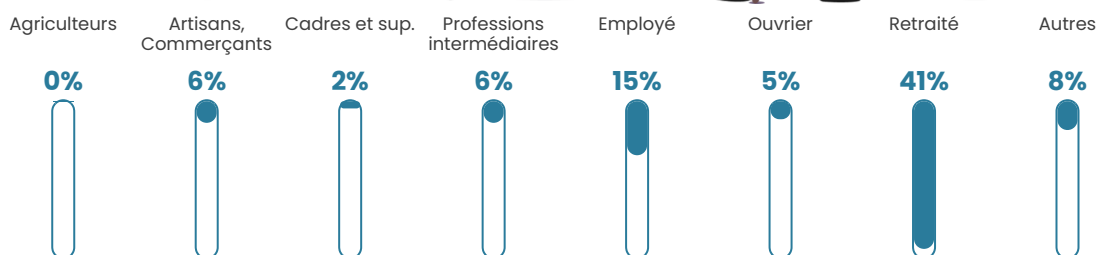


Sources : Institut national de la statistique et des études économiques (insee) selon Les dernières parutions officielles de 2024 portant sur les années 2020, 2021 et 2022.


Tranche d'âge




Activité professionnelle



Niveau de diplôme








Composition des ménages



Profils électoraux

Premier tour

	Emmanuel MACRON	41.26 %
	Marine LE PEN	28.04 %
	Jean-Luc MÉLENCHON	8.59 %
	Éric ZEMMOUR	6.61 %
	Valérie PÉCRESE	4.84 %
	Jean LASSALLE	3.55 %
	Yannick JADOT	2.27 %
	Fabien ROUSSEL	1.68 %
	Anne HIDALGO	1.18 %
	Nathalie ARTHAUD	0.89 %
	Nicolas DUPONT- AIGNAN	0.79 %
	Philippe POUTOU	0.30 %



1 287 inscrits

Participation : 79.64%

Votes blancs : 0.49%

Votes nuls : 0.68%

Second tour

	Emmanuel MACRON	57,61 %
	Marine LE PEN	42,39 %

1 268 inscrits

Participation : 81.86%

Votes blancs : 4.34%

Votes nuls : 1.35%

Sécurité



Agressions physiques / sexuelles

13



Cambriolages

0



Vols / dégradations

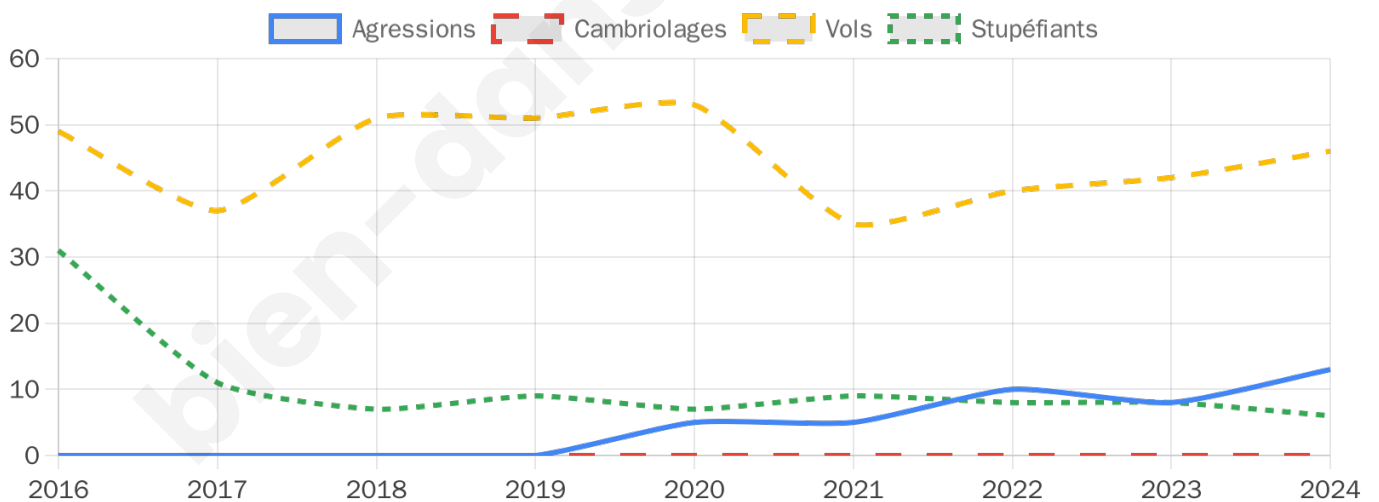
46



Stupéfiants

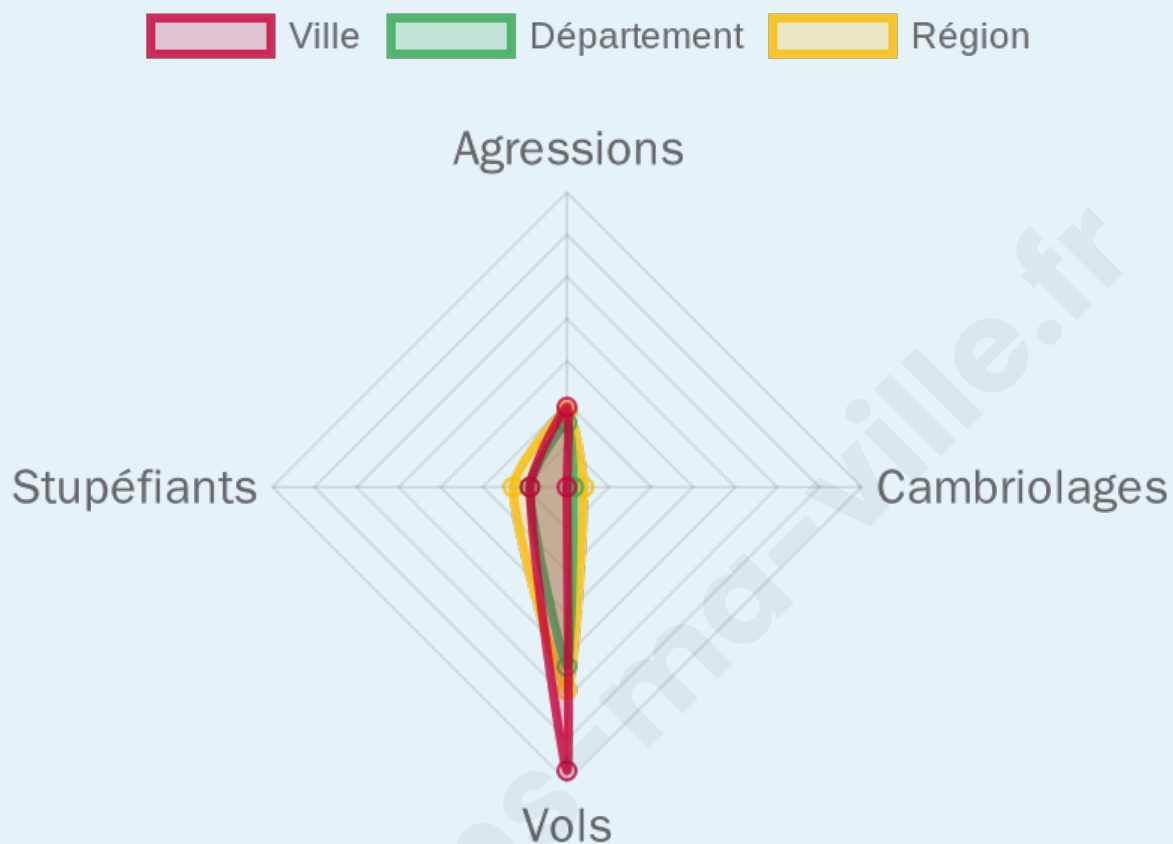
6

Evolution du nombre d'infractions



Pour comparer

(en proportion du nombre d'habitants)



Sources : Bases statistiques communale, départementale et régionale de la délinquance enregistrée par la police et la gendarmerie nationales selon les dernières parutions officielles de 2025 portant sur l'année 2024 ([data.gouv](https://data.gouv.fr)).

Agressions physiques / sexuelles : Violences sexuelles, coups et blessures volontaires intrafamiliaux, coups et blessures volontaires, autres coups, blessures volontaires et vols violents sans arme.

Cambriolages : Cambriolages de logements.

Vols : Vols avec armes, vols d'accessoires sur véhicules, vols dans les véhicules, vols de véhicules, vols sans violence contre des personnes, destructions, dégradations volontaires et escroqueries.

Stupéfiants : Trafic de stupéfiants dont (AFD) et usage de stupéfiants.

Services à la population



Commerce

Hypermarché	X Berck 7km
Supermarché	1
Superette	5
Boulangerie	3
Boucherie	1
Restaurant	23
Garage	X Quend 2km
Station-service	X Quend 5km
Banque	X Berck 7km
La poste	X Salvagnac 2km
Coiffeur	3
Tabac	X Berck 7km
Bars / discothèque	7
Bibliothèque	X Montreuil 19km
Cinéma	1
Vétérinaire	X Berck 7km



Santé

Pharmacie	1
Hôpital	X Berck 7km
Laboratoire d'analyses médicales	X Berck 7km
Etablissement pour handicapé	X Berck 6km
EHPA	1
Médecin	1
Dentiste	X Berck 7km
Chirurgien	X Rang-du-Fliers 10km
Dermatologue	X Montreuil 19km
Anesthésiste	X Berck 8km
Gastro-entérologue	X Berck 8km
Gynécologue	X Rang-du-Fliers 10km
Cancérologue	X Saint-Martin-Boulogne 43km
Neurologue	X Saint-Valery-sur-Somme 19km
Ophtalmologue	X Berck 7km
ORL	X Le Touquet-Paris-Plage 20km
Cardiologue	X Rang-du-Fliers 10km
Pédiatre	X Montreuil 19km
Pneumologue	X Abbeville 33km
Psychologue	X Le Touquet-Paris-Plage 20km
Radiologue	X Berck 7km
Rhumatologue	X Cucq 19km
Sage-femme	X Rue 11km



Éducation

Crèche	X Quend 5km
Ecole maternelle Public	X Berck 7km
Ecole maternelle Privé	X Amiens 71km
Ecole primaire Public	1
Ecole primaire Privé	X Berck 7km
Collège Public	X Berck 7km
Collège Privé	X Berck 7km
Lycée Public	X Berck 6km
Lycée Privé	X Montreuil 19km

Sources : Base Sirene des entreprises et de leurs établissements selon les dernières parutions officielles de 2025 portant sur l'année 2024 ([data.gouv](#)). Liste, localisation et tarifs des professionnels de santé selon les dernières parutions officielles de 2025 portant sur l'année 2024 ([opendatasoft](#)) et FINISS Extraction du Fichier des établissements selon les dernières parutions officielles de 2025 portant sur l'année 2024 ([data.gouv](#)). Adresse et géolocalisation des établissements d'enseignement du premier et second degrés selon les dernières parutions officielles de 2025 portant sur l'année 2024 ([data.education.gouv](#))

Villes autour de Fort-Mahon-Plage

Ville	Habitants	Superficie	Pop densité	Pop active	Taux chômage	Revenu moyen	Prix immobilier
Quend (2 avis)	1 280	37 km ²	35 h/km ²	38%	6.7%	21 910 €/an	2 448 €/m ²
Groffliers	1 470	8 km ²	184 h/km ²	41.8%	3.9%	25 560 €/an	2 145 €/m ²
Saint-Quentin-en-Tourmont	302	32 km ²	9 h/km ²	38.7%	3.3%	24 960 €/an	2 058 €/m ²
Waben (2 avis)	449	9 km ²	50 h/km ²	49%	4.7%	24 270 €/an	1 378 €/m ²
Conchil-le-Temple (1 avis)	1 073	16 km ²	67 h/km ²	50.2%	4.4%	23 380 €/an	1 661 €/m ²
Berck (22 avis)	12 951	14 km ²	925 h/km ²	39.1%	6.5%	20 780 €/an	2 327 €/m ²
Colline-Beaumont	132	4 km ²	33 h/km ²	51.5%	6.1%	24 030 €/an	1 614 €/m ²
Verton (2 avis)	2 571	11 km ²	234 h/km ²	42.3%	4.7%	24 280 €/an	2 011 €/m ²
Tigny-Noyelle	163	6 km ²	27 h/km ²	50.3%	10.4%	22 410 €/an	1 527 €/m ²
Villers-sur-Authie	468	12 km ²	39 h/km ²	43.2%	6%	20 990 €/an	1 583 €/m ²
Rang-du-Fliers (9 avis)	4 297	10 km ²	430 h/km ²	43.5%	5.1%	22 870 €/an	1 933 €/m ²
Vercourt	97	4 km ²	24 h/km ²	45.4%	7.2%	NC	2 205 €/m ²
Rue	2 987	29 km ²	103 h/km ²	39%	6.3%	20 290 €/an	1 899 €/m ²
Lépine	291	10 km ²	29 h/km ²	46.7%	5.2%	21 780 €/an	1 610 €/m ²
Nempont-Saint-Firmin	200	4 km ²	50 h/km ²	47.5%	5%	21 610 €/an	1 250 €/m ²

Avis sur la ville de Fort-Mahon-Plage



Moyenne par critère



Villes autour de Fort-Mahon-Plage

Ville	Note globale	Sécurité	Éducation	Sport Loisir	Environnement	Vie pratique
Quend (2 avis)	3.0	3.0	2.5	3.0	4.5	2.0
Groffliers	-	-	-	-	-	-
Saint-Quentin-en-Tourmont	-	-	-	-	-	-
Waben (2 avis)	3.1	4.0	3.5	1.5	4.0	2.5
Conchil-le-Temple (1 avis)	3.2	4.0	3.0	3.0	4.0	2.0
Berck (22 avis)	3.1	3.2	3.1	2.9	3.4	2.7
Colline-Beaumont	-	-	-	-	-	-
Verton (2 avis)	2.1	2.0	3.0	1.0	3.0	1.5
Tigny-Noyelle	-	-	-	-	-	-
Villers-sur-Authie	-	-	-	-	-	-
Rang-du-Fliers (9 avis)	3.4	3.8	3.3	3.0	3.9	2.9
Vercourt	-	-	-	-	-	-
Rue	-	-	-	-	-	-
Lépine	-	-	-	-	-	-
Nempont-Saint-Firmin	-	-	-	-	-	-



Vous aimez votre ville ? Notez-la !

Et faites-nous part de vos remarques constructives



Avec

BIEN dans ma **VILLE** 