



Version web

# Ville de Formiguères

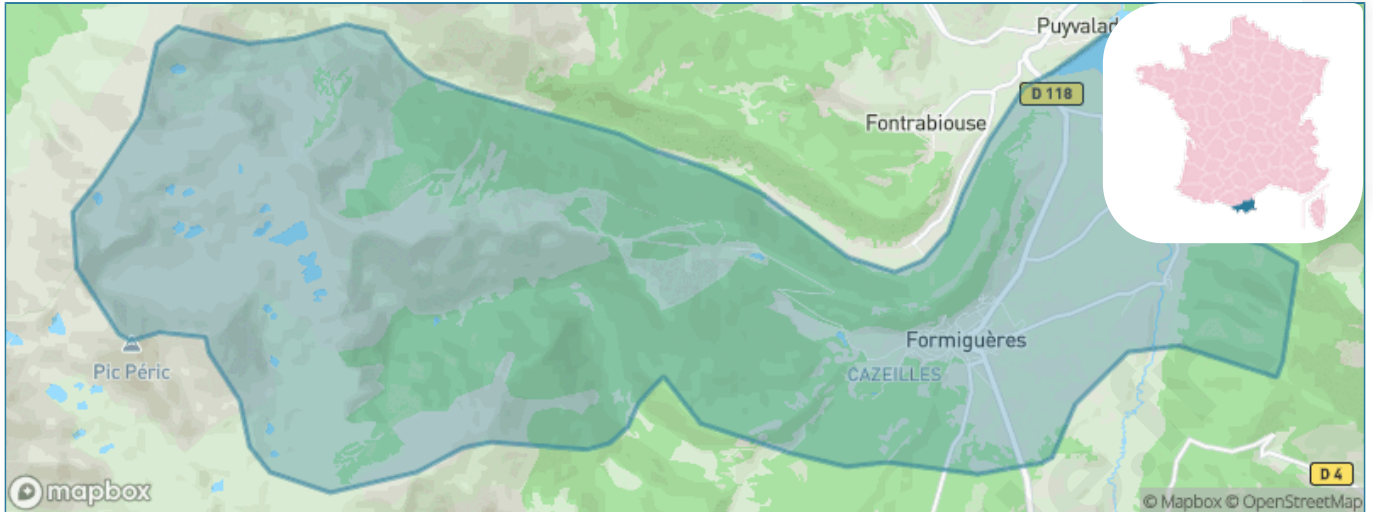
Présenté par

**BIEN** dans  
ma **VILLE** 

# Sommaire

Situation géographique .....	3
Statistiques sur la population .....	4
Evolution du nombre d'habitants .....	4
Tranche d'âge .....	5
0-14 ans .....	5
15-29 ans .....	5
30-44 ans .....	5
45-59 ans .....	5
60-74 ans .....	5
75-89 ans .....	5
90 ans et + .....	5
Activité professionnelle .....	5
Agriculteurs .....	5
Artisans, Commerçants .....	5
Cadres et sup. ....	5
Professions intermédiaires .....	5
Employé .....	5
Ouvrier .....	5
Retraité .....	5
Autres .....	5
Niveau de diplôme .....	6
Sans diplôme ou CEP .....	6
Brevet, BEPC, DNB .....	6
CAP-BEP ou équivalent .....	6
BAC ou équivalent .....	6
BAC+2 .....	6
BAC+3 ou +4 .....	6
BAC+5 ou plus .....	6
Composition des ménages .....	6
Couple sans enfant .....	6
Couple avec enfant(s) .....	6
Famille monoparentale .....	6
Colocation / Autre .....	6
Personnes seules .....	6
Profils électoraux .....	7
Premier tour .....	7
Sécurité .....	8
Evolution du nombre d'infractions .....	8
Pour comparer .....	9
Services à la population .....	10
Commerce .....	10
Éducation .....	10
Villes autour de Formiguères .....	11

# Situation géographique



## i Informations clés

- **Région** : Occitanie
- **Département** : Pyrénées-Orientales
- **Code postal** : 66210
- **Superficie** : 46 km<sup>2</sup>



# Statistiques sur la population



Nombre d'habitants

**494**



Age moyen

**40 ans**



Pop active

**52.6%**



Taux chômage

**5.8%**



Pop densité

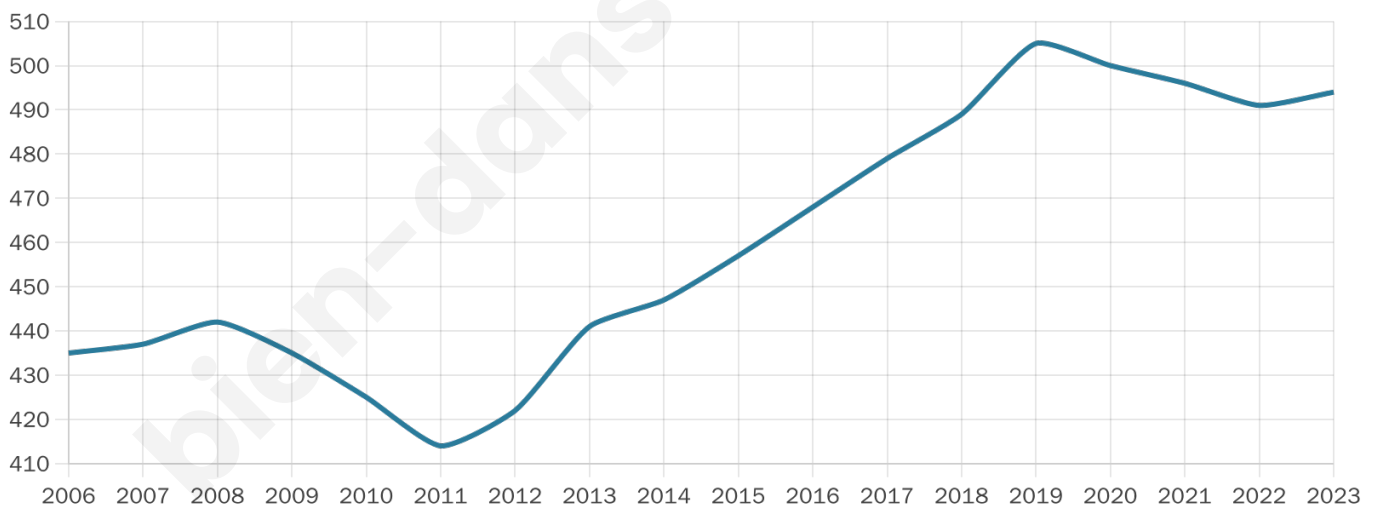
**11 h/km<sup>2</sup>**



Revenu moyen

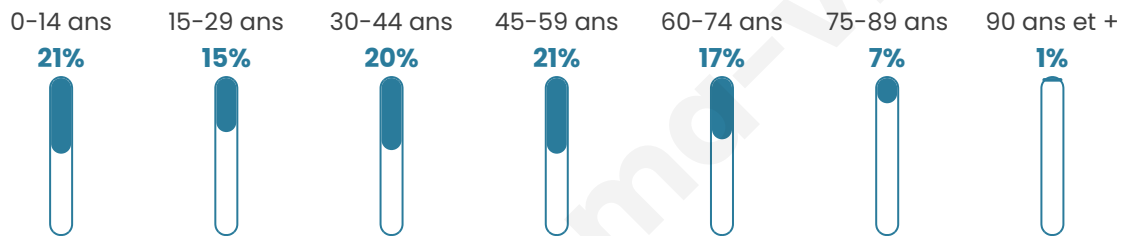
**19 910 €/an**

## Evolution du nombre d'habitants

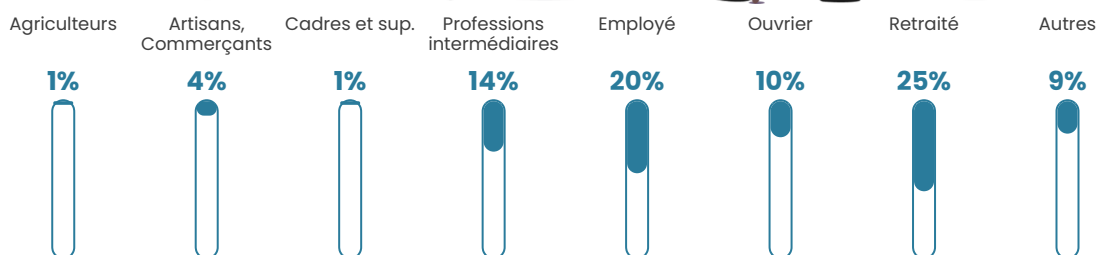


Sources : Institut national de la statistique et des études économiques (insee) selon Les dernières parutions officielles de 2024 portant sur les années 2020, 2021 et 2022.


## Tranche d'âge




## Activité professionnelle



## Niveau de diplôme



## Composition des ménages



# Profils électoraux

## Premier tour

	Jean-Luc MÉLENCHON	22.89 %
	Emmanuel MACRON	22.54 %
	Marine LE PEN	21.13 %
	Éric ZEMMOUR	12.68 %
	Jean LASSALLE	8.45 %
	Valérie PÉCRESSÉ	3.52 %
	Yannick JADOT	3.17 %
	Nicolas DUPONT- AIGNAN	2.46 %
	Nathalie ARTHAUD	1.06 %
	Fabien ROUSSEL	1.06 %
	Anne HIDALGO	1.06 %
	Philippe POUTOU	0.00 %



### 369 inscrits

Participation : 79.67%

Votes blancs : 2.38%

Votes nuls : 1.02%

## Second tour

	Emmanuel MACRON	48,02 %
	Marine LE PEN	51,98 %

### 369 inscrits

Participation : 78.59%

Votes blancs : 8.97%

Votes nuls : 4.14%

# Sécurité



Agressions physiques / sexuelles

**0**



Cambriolages

**0**



Vols / dégradations

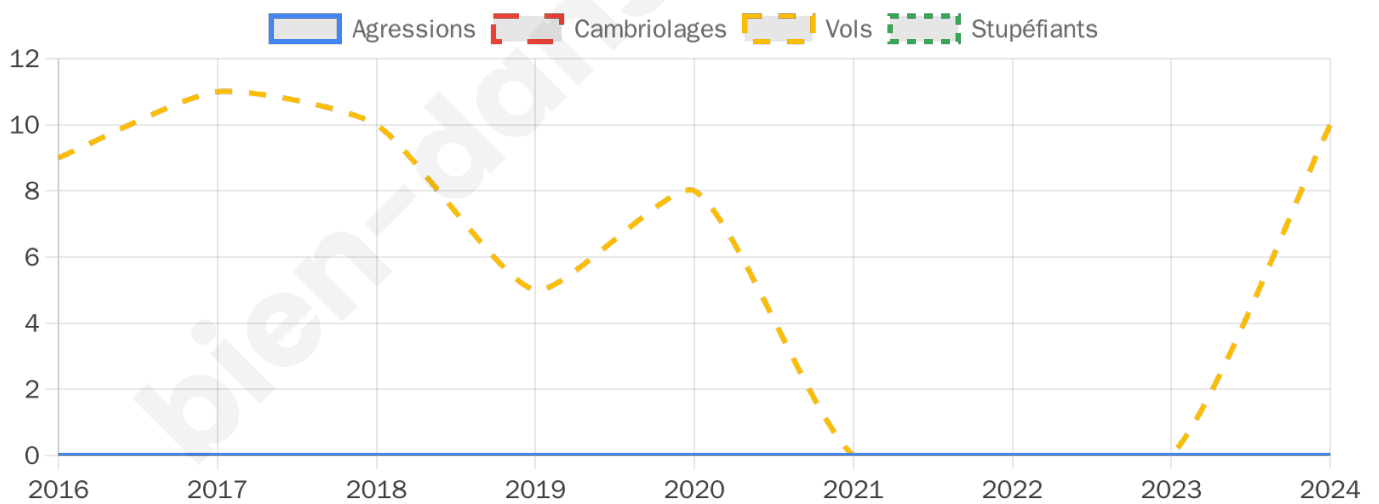
**10**



Stupéfiants

**0**

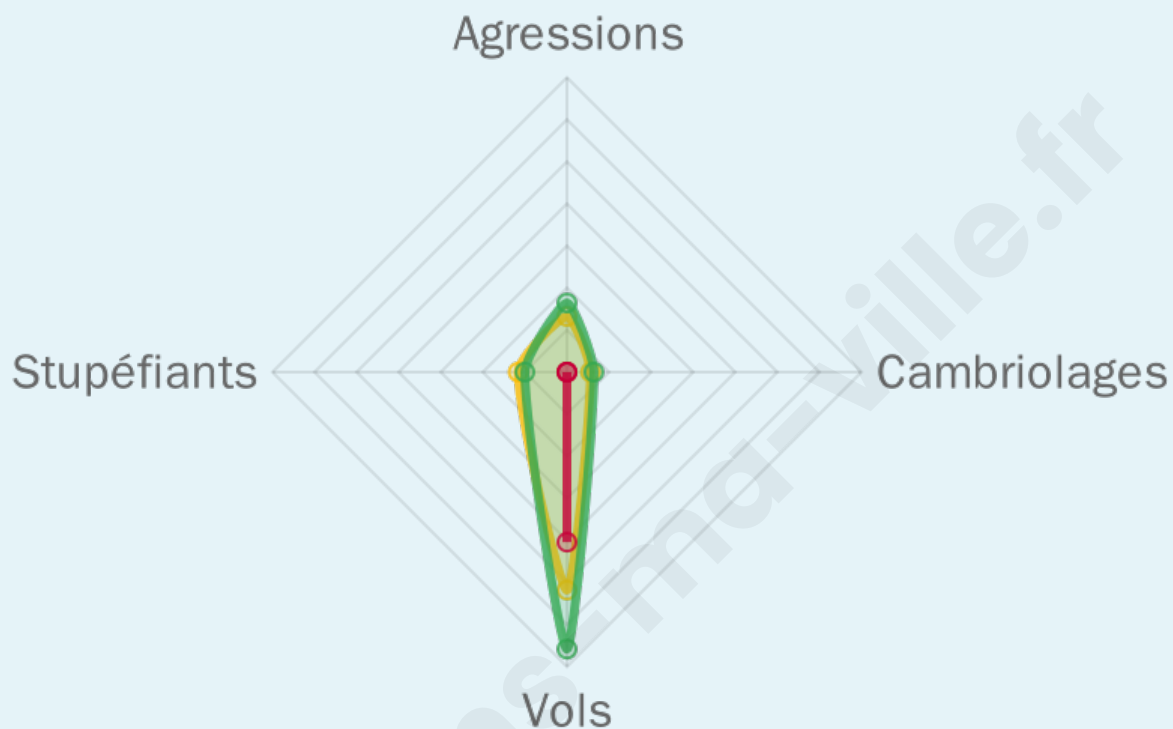
## Evolution du nombre d'infractions



## Pour comparer

(en proportion du nombre d'habitants)

■ Ville ■ Département ■ Région



Sources : Bases statistiques communale, départementale et régionale de la délinquance enregistrée par la police et la gendarmerie nationales selon les dernières parutions officielles de 2025 portant sur l'année 2024 ([data.gouv](https://data.gouv.fr)).

Agressions physiques / sexuelles : Violences sexuelles, coups et blessures volontaires intrafamiliaux, coups et blessures volontaires, autres coups, blessures volontaires et vols violents sans arme.

Cambriolages : Cambriolages de logements.

Vols : Vols avec armes, vols d'accessoires sur véhicules, vols dans les véhicules, vols de véhicules, vols sans violence contre des personnes, destructions, dégradations volontaires et escroqueries.

Stupéfiants : Trafic de stupéfiants dont (AFD) et usage de stupéfiants.

# Services à la population



## Commerce

Hypermarché	X <a href="#">Prades</a> 27km
Supermarché	X <a href="#">Font-Romeu-Odeillo-Via</a> 13km
Superette	<b>3</b>
Boulangerie	<b>3</b>
Boucherie	<b>1</b>
Restaurant	<b>3</b>
Garage	X <a href="#">Angles</a> 5km
Station-service	X <a href="#">Bolquère</a> 13km
Banque	X <a href="#">Angles</a> 4km
La poste	X <a href="#">Matemale</a> 6km
Coiffeur	<b>1</b>
Tabac	X <a href="#">Angles</a> 5km
Bars / discothèque	<b>1</b>
Bibliothèque	X <a href="#">Mosset</a> 21km
Cinéma	X <a href="#">Osséja</a> 24km
Vétérinaire	X <a href="#">Le Pla</a> 11km



## Santé

Pharmacie	X <a href="#">Angles</a> 5km
Hôpital	X <a href="#">Err</a> 20km
Laboratoire d'analyses médicales	X <a href="#">Saillagouse</a> 18km
Etablissement pour handicapé	X <a href="#">Nyer</a> 17km
EHPA	X <a href="#">Nyer</a> 17km
Médecin	X <a href="#">Angles</a> 4km
Dentiste	X <a href="#">Font-Romeu-Odeillo-Via</a> 13km
Chirurgien	X <a href="#">Err</a> 20km
Dermatologue	X <a href="#">Toulouges</a> 61km
Anesthésiste	X <a href="#">Prades</a> 26km
Gastro-entérologue	X <a href="#">Céret</a> 55km
Gynécologue	X <a href="#">Saint-Paul-de-Fenouillet</a> 40km
Cancérologue	X <a href="#">Perpignan</a> 63km
Neurologue	X <a href="#">Corneilla-la-Rivière</a> 52km
Ophtalmologue	X <a href="#">Font-Romeu-Odeillo-Via</a> 13km
ORL	X <a href="#">Corneilla-la-Rivière</a> 52km
Cardiologue	X <a href="#">Prades</a> 26km
Pédiatre	X <a href="#">Glorianes</a> 37km
Pneumologue	X <a href="#">Amélie-les-Bains-Palalda</a> 49km
Psychologue	X <a href="#">Prades</a> 27km
Radiologue	X <a href="#">Quillan</a> 30km
Rhumatologue	X <a href="#">Corneilla-la-Rivière</a> 52km
Sage-femme	X <a href="#">Font-Romeu-Odeillo-Via</a> 14km



## Éducation

Crèche	<b>2</b>
Ecole maternelle Public	X <a href="#">La Cabanasse</a> 13km
Ecole maternelle Privé	X <a href="#">Perpignan</a> 65km
Ecole primaire Public	X <a href="#">Matemale</a> 5km
Ecole primaire Privé	X <a href="#">Ur</a> 22km
Collège Public	X <a href="#">Bourg-Madame</a> 24km
Collège Privé	X <a href="#">Prades</a> 27km
Lycée Public	X <a href="#">Font-Romeu-Odeillo-Via</a> 12km
Lycée Privé	X <a href="#">Bourg-Madame</a> 23km

Sources : Base Sirene des entreprises et de leurs établissements selon les dernières parutions officielles de 2025 portant sur l'année 2024 ([data.gouv](#)). Liste, localisation et tarifs des professionnels de santé selon les dernières parutions officielles de 2025 portant sur l'année 2024 ([opendatasoft](#)) et FINISS Extraction du Fichier des établissements selon les dernières parutions officielles de 2025 portant sur l'année 2024 ([data.gouv](#)). Adresse et géolocalisation des établissements d'enseignement du premier et second degrés selon les dernières parutions officielles de 2025 portant sur l'année 2024 ([data.education.gouv](#))

## Villes autour de Formiguères

Ville	Habitants	Superficie	Pop densité	Pop active	Taux chômage	Revenu moyen	Prix immobilier
Fontrabieuse	144	15 km <sup>2</sup>	10 h/km <sup>2</sup>	40.3%	2.1%	22 060 €/an	1 300 €/m <sup>2</sup>
Réal	81	10 km <sup>2</sup>	8 h/km <sup>2</sup>	39.5%	2.5%	NC	1 254 €/m <sup>2</sup>
Puyvalador	68	19 km <sup>2</sup>	4 h/km <sup>2</sup>	54.4%	7.4%	20 420 €/an	1 619 €/m <sup>2</sup>
Matemale	274	18 km <sup>2</sup>	15 h/km <sup>2</sup>	53.6%	2.2%	21 100 €/an	3 457 €/m <sup>2</sup>
Angles (1 avis)	597	43 km <sup>2</sup>	14 h/km <sup>2</sup>	45.6%	2.2%	22 720 €/an	2 305 €/m <sup>2</sup>
Sansa	31	22 km <sup>2</sup>	1 h/km <sup>2</sup>	38.7%	6.5%	NC	2 338 €/m <sup>2</sup>
Caudiès-de-Conflent	23	6 km <sup>2</sup>	4 h/km <sup>2</sup>	30.4%	0%	NC	2 179 €/m <sup>2</sup>
Railleu	23	10 km <sup>2</sup>	2 h/km <sup>2</sup>	30.4%	8.7%	NC	3 378 €/m <sup>2</sup>
Ayguatébia-Talau	49	29 km <sup>2</sup>	2 h/km <sup>2</sup>	32.7%	8.2%	NC	1 033 €/m <sup>2</sup>
Quérigut	139	36 km <sup>2</sup>	4 h/km <sup>2</sup>	36.7%	5%	20 640 €/an	1 012 €/m <sup>2</sup>
La Llagonne (5 avis)	230	23 km <sup>2</sup>	10 h/km <sup>2</sup>	46.1%	3.5%	22 850 €/an	3 513 €/m <sup>2</sup>
Le Puch	27	2 km <sup>2</sup>	14 h/km <sup>2</sup>	25.9%	3.7%	NC	1 414 €/m <sup>2</sup>
Carcanières	70	6 km <sup>2</sup>	12 h/km <sup>2</sup>	22.9%	1.4%	NC	1 042 €/m <sup>2</sup>
Mont-Louis (1 avis)	153	0 km <sup>2</sup>	153 h/km <sup>2</sup>	55.6%	7.2%	23 190 €/an	2 154 €/m <sup>2</sup>
Le Pla	61	13 km <sup>2</sup>	5 h/km <sup>2</sup>	23%	6.6%	NC	977 €/m <sup>2</sup>

bien-dans-ma-ville.fr



# Vous aimez votre ville ? Notez-la !

Et faites-nous part de vos remarques constructives



Avec

**BIEN** dans ma **VILLE** 