



Version web

# Ville de La Forêt-sur-Sèvre

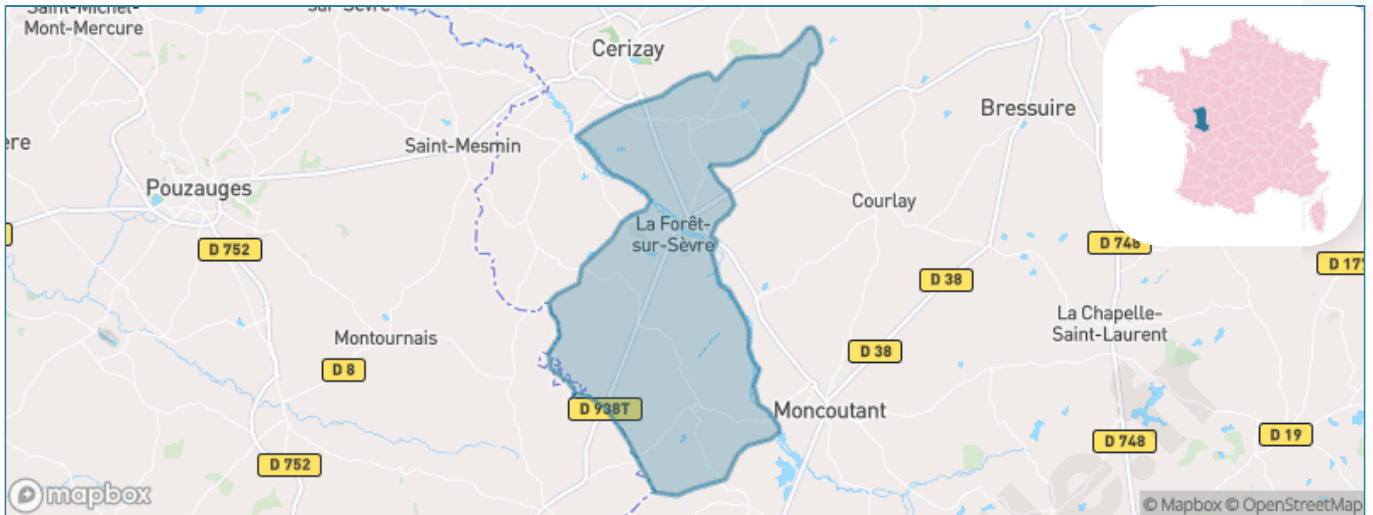
Présenté par

**BIEN** dans ma **VILLE** 

# Sommaire

Situation géographique .....	3
Statistiques sur la population .....	4
Evolution du nombre d'habitants .....	4
Tranche d'âge .....	5
0-14 ans .....	5
15-29 ans .....	5
30-44 ans .....	5
45-59 ans .....	5
60-74 ans .....	5
75-89 ans .....	5
90 ans et + .....	5
Activité professionnelle .....	5
Agriculteurs .....	5
Artisans, Commerçants .....	5
Cadres et sup. ....	5
Professions intermédiaires .....	5
Employé .....	5
Ouvrier .....	5
Retraité .....	5
Autres .....	5
Niveau de diplôme .....	6
Sans diplôme ou CEP .....	6
Brevet, BEPC, DNB .....	6
CAP-BEP ou équivalent .....	6
BAC ou équivalent .....	6
BAC+2 .....	6
BAC+3 ou +4 .....	6
BAC+5 ou plus .....	6
Composition des ménages .....	6
Couple sans enfant .....	6
Couple avec enfant(s) .....	6
Famille monoparentale .....	6
Colocation / Autre .....	6
Personnes seules .....	6
Profils électoraux .....	7
Premier tour .....	7
Sécurité .....	8
Evolution du nombre d'infractions .....	8
Pour comparer .....	9
Services à la population .....	10
Commerce .....	10
Éducation .....	10
Villes autour de La Forêt-sur-Sèvre .....	11

# Situation géographique



## i Informations clés

- **Région** : Nouvelle-Aquitaine
- **Département** : Deux-Sèvres
- **Code postal** : 79380
- **Superficie** : 55 km<sup>2</sup>



# Statistiques sur la population



Nombre d'habitants

**2 250**



Age moyen

**44 ans**



Pop active

**44.6%**



Taux chômage

**5%**



Pop densité

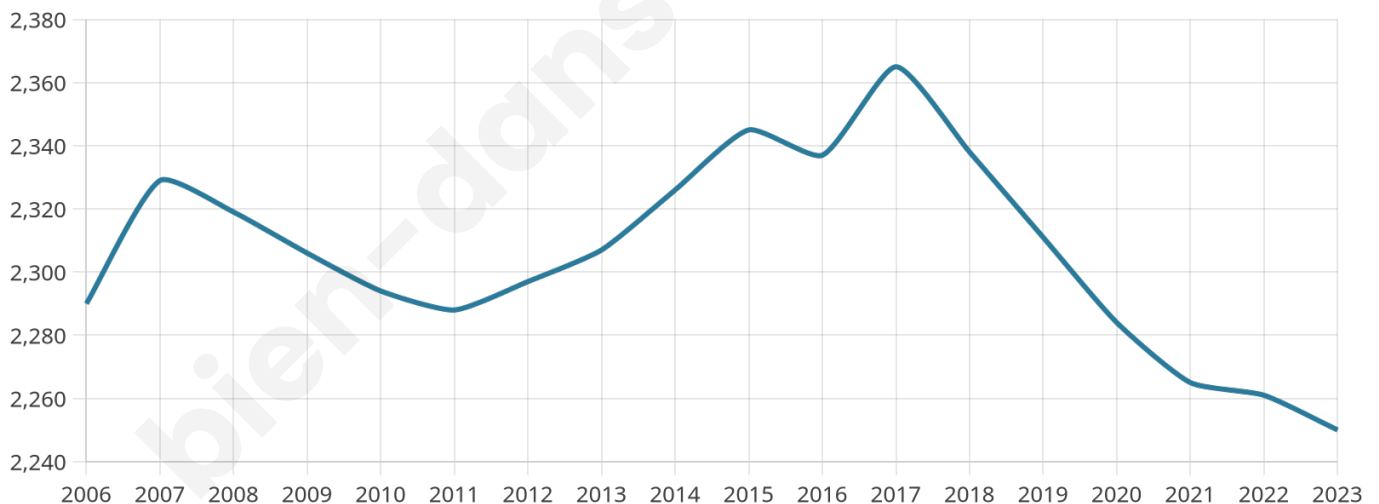
**41 h/km<sup>2</sup>**



Revenu moyen

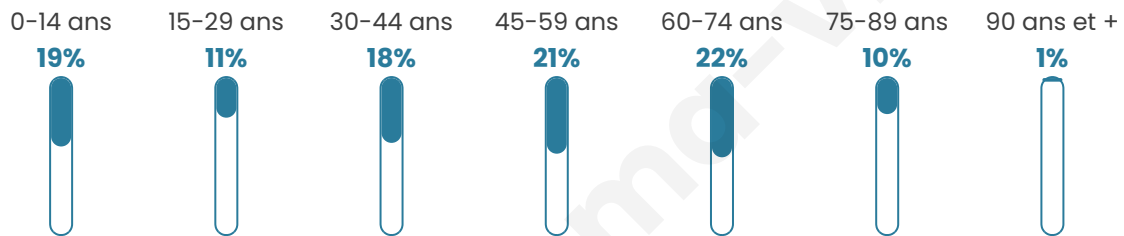
**21 200 €/an**

## Evolution du nombre d'habitants

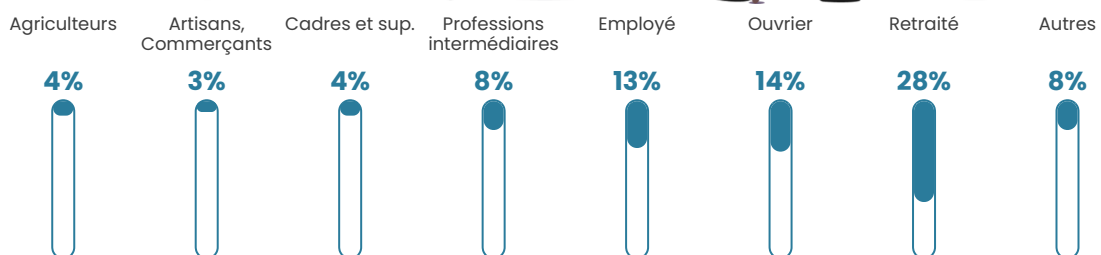


Sources : Institut national de la statistique et des études économiques (insee) selon Les dernières parutions officielles de 2024 portant sur les années 2020, 2021 et 2022.


## Tranche d'âge




## Activité professionnelle



## Niveau de diplôme



## Composition des ménages



# Profils électoraux

## Premier tour

	Emmanuel MACRON	34.99 %
	Marine LE PEN	27.80 %
	Jean-Luc MÉLENCHON	15.12 %
	Éric ZEMMOUR	4.45 %
	Valérie PÉCRESSÉ	4.37 %
	Jean LASSALLE	3.48 %
	Yannick JADOT	3.34 %
	Nicolas DUPONT- AIGNAN	2.15 %
	Fabien ROUSSEL	1.63 %
	Anne HIDALGO	1.04 %
	Philippe POUTOU	0.96 %
	Nathalie ARTHAUD	0.67 %



### 1 759 inscrits

Participation : 79.87%

Votes blancs : 2.63%

Votes nuls : 1.35%

## Second tour

	Emmanuel MACRON	58,29 %
	Marine LE PEN	41,71 %

### 1 756 inscrits

Participation : 78.47%

Votes blancs : 4.21%

Votes nuls : 3.41%

# Sécurité



Agressions physiques / sexuelles

**0**



Cambriolages

**0**



Vols / dégradations

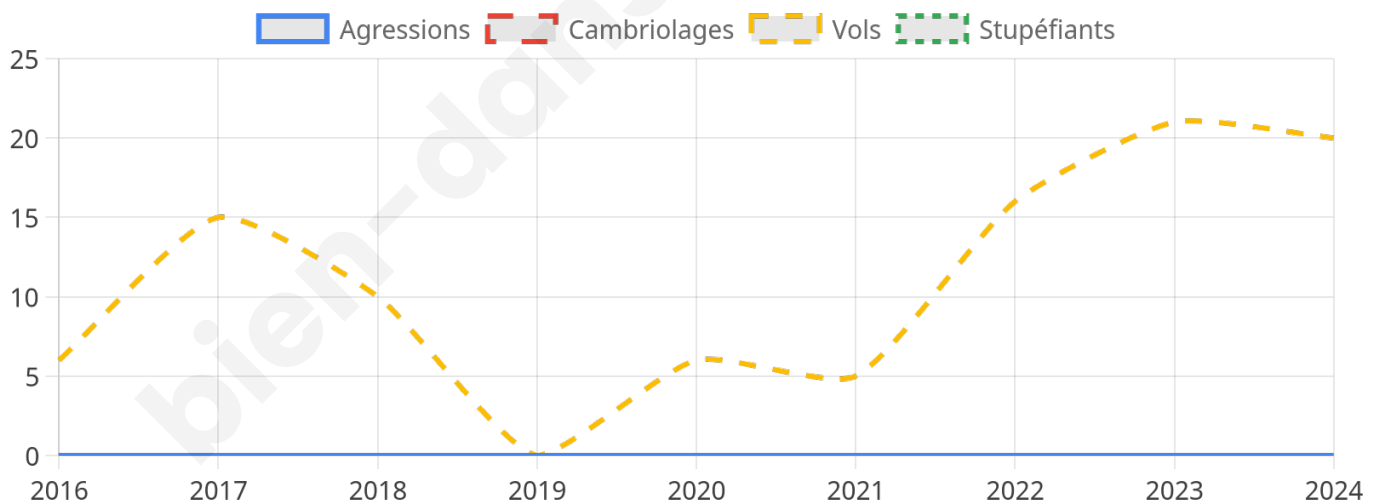
**20**



Stupéfiants

**0**

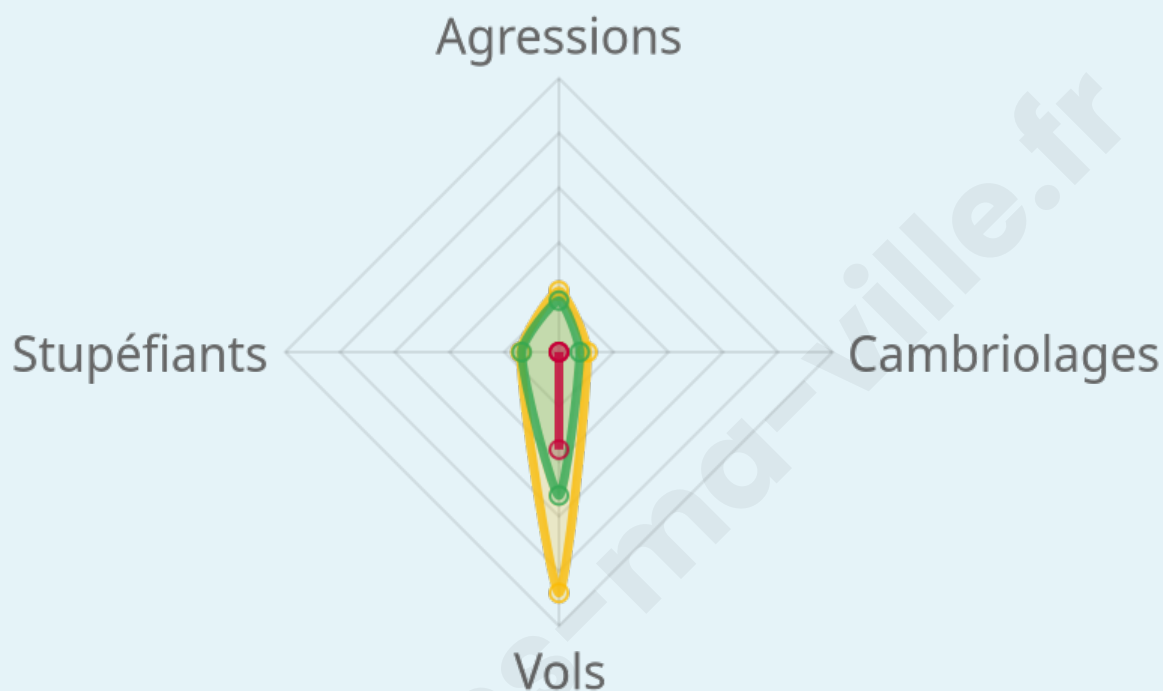
## Evolution du nombre d'infractions



## Pour comparer

(en proportion du nombre d'habitants)

■ Ville ■ Département ■ Région



Sources : Bases statistiques communale, départementale et régionale de la délinquance enregistrée par la police et la gendarmerie nationales selon les dernières parutions officielles de 2025 portant sur l'année 2024 ([data.gouv](https://data.gouv.fr)).

Agressions physiques / sexuelles : Violences sexuelles, coups et blessures volontaires intrafamiliaux, coups et blessures volontaires, autres coups, blessures volontaires et vols violents sans arme.

Cambriolages : Cambriolages de logements.

Vols : Vols avec armes, vols d'accessoires sur véhicules, vols dans les véhicules, vols de véhicules, vols sans violence contre des personnes, destructions, dégradations volontaires et escroqueries.

Stupéfiants : Trafic de stupéfiants dont (AFD) et usage de stupéfiants.

# Services à la population



## Commerce

Hypermarché	X <u>Moncoutant-sur-Sèvre</u> 7km
Supermarché	X <u>Cerizay</u> 6km
Superette	1
Boulangerie	1
Boucherie	1
Restaurant	2
Garage	3
Station-service	X <u>Cerizay</u> 6km
Banque	X <u>Cerizay</u> 6km
La poste	X <u>Cerizay</u> 6km
Coiffeur	2
Tabac	X <u>Bressuire</u> 14km
Bars / discothèque	1
Bibliothèque	X <u>Pouzauges</u> 15km
Cinéma	X <u>Cerizay</u> 6km
Vétérinaire	X <u>Cerizay</u> 6km



## Santé

Pharmacie	1
Hôpital	X <u>Bressuire</u> 15km
Laboratoire d'analyses médicales	X <u>Bressuire</u> 14km
Etablissement pour handicapé	X <u>Saint-Pierre-du-Chemin</u> 8km
EHPA	X <u>Cerizay</u> 6km
Médecin	2
Dentiste	X <u>Moncoutant-sur-Sèvre</u> 5km
Chirurgien	X <u>Faye-l'Abbesse</u> 21km
Dermatologue	X <u>Les Herbiers</u> 30km
Anesthésiste	X <u>Cholet</u> 34km
Gastro-entérologue	X <u>Bressuire</u> 15km
Gynécologue	X <u>Faye-l'Abbesse</u> 21km
Cancérologue	X <u>Poitiers</u> 82km
Neurologue	X <u>Cholet</u> 36km
Ophtalmologue	X <u>Bressuire</u> 15km
ORL	X <u>Cholet</u> 36km
Cardiologue	X <u>Sèvremont</u> 19km
Pédiatre	X <u>Saint-Martin-Lars-en-Sainte-Hermine</u> 33km
Pneumologue	X <u>Sèvremont</u> 19km
Psychologue	X <u>Bressuire</u> 15km
Radiologue	X <u>La Châtaigneraie</u> 15km
Rhumatologue	X <u>Parthenay</u> 33km
Sage-femme	2



## Éducation

Crèche	X <u>Cerizay</u> 6km
Ecole maternelle Public	X <u>Cerizay</u> 6km
Ecole maternelle Privé	X <u>Sèvremoine</u> 48km
Ecole primaire Public	2
Ecole primaire Privé	1
Collège Public	X <u>Cerizay</u> 6km
Collège Privé	X <u>Cerizay</u> 6km
Lycée Public	X <u>Bressuire</u> 14km
Lycée Privé	X <u>Pouzauges</u> 14km

Sources : Base Sirene des entreprises et de leurs établissements selon les dernières parutions officielles de 2025 portant sur l'année 2024 ([data.gouv](https://data.gouv.fr)). Liste, localisation et tarifs des professionnels de santé selon les dernières parutions officielles de 2025 portant sur l'année 2024 ([opendatasoft](https://opendatasoft.com)) et FINISS Extraction du Fichier des établissements selon les dernières parutions officielles de 2025 portant sur l'année 2024 ([data.gouv](https://data.gouv.fr)). Adresse et géolocalisation des établissements d'enseignement du premier et second degrés selon les dernières parutions officielles de 2025 portant sur l'année 2024 ([data.education.gouv](https://data.education.gouv.fr))

## Villes autour de La Forêt-sur-Sèvre

Ville	Habitants	Superficie	Pop densité	Pop active	Taux chômage	Revenu moyen	Prix immobilier
Saint-André-sur-Sèvre	637	19 km <sup>2</sup>	34 h/km <sup>2</sup>	46.6%	2.8%	20 930 €/an	1 148 €/m <sup>2</sup>
Cerizay (2 avis)	4 793	18 km <sup>2</sup>	266 h/km <sup>2</sup>	41.5%	4.5%	20 010 €/an	1 058 €/m <sup>2</sup>
Menomblet	685	21 km <sup>2</sup>	33 h/km <sup>2</sup>	45.3%	4.4%	20 410 €/an	928 €/m <sup>2</sup>
Courlay	2 387	29 km <sup>2</sup>	82 h/km <sup>2</sup>	43.8%	3.3%	20 860 €/an	926 €/m <sup>2</sup>
Moncoutant-sur-Sèvre (4 avis)	5 121	92 km <sup>2</sup>	56 h/km <sup>2</sup>	43.4%	3.5%	21 310 €/an	953 €/m <sup>2</sup>
Saint-Mesmin (1 avis)	1 774	26 km <sup>2</sup>	68 h/km <sup>2</sup>	46.3%	3.5%	22 330 €/an	1 090 €/m <sup>2</sup>
Cirières	950	16 km <sup>2</sup>	59 h/km <sup>2</sup>	47.2%	1.8%	21 780 €/an	967 €/m <sup>2</sup>
Montravers	365	10 km <sup>2</sup>	37 h/km <sup>2</sup>	48.2%	3.8%	22 020 €/an	966 €/m <sup>2</sup>
Montournais	1 630	29 km <sup>2</sup>	56 h/km <sup>2</sup>	48.5%	3.7%	21 280 €/an	1 136 €/m <sup>2</sup>
Saint-Pierre-du-Chemin	1 354	29 km <sup>2</sup>	47 h/km <sup>2</sup>	38.8%	3.5%	20 380 €/an	997 €/m <sup>2</sup>
Chanteloup (1 avis)	985	20 km <sup>2</sup>	49 h/km <sup>2</sup>	46.6%	2.4%	21 350 €/an	1 153 €/m <sup>2</sup>
Le Pin (2 avis)	1 091	19 km <sup>2</sup>	57 h/km <sup>2</sup>	47.5%	4%	22 190 €/an	1 144 €/m <sup>2</sup>
Combrand (3 avis)	1 222	24 km <sup>2</sup>	51 h/km <sup>2</sup>	46.9%	3%	21 770 €/an	1 464 €/m <sup>2</sup>
Bretignolles	592	13 km <sup>2</sup>	46 h/km <sup>2</sup>	51.2%	5.2%	21 880 €/an	1 219 €/m <sup>2</sup>
Réaumur	857	22 km <sup>2</sup>	39 h/km <sup>2</sup>	49.8%	3.6%	21 970 €/an	1 004 €/m <sup>2</sup>

bien-dans-ma-ville.fr



# Vous aimez votre ville ? Notez-la !

Et faites-nous part de vos remarques constructives



Avec

**BIEN** dans  
ma **VILLE** 